

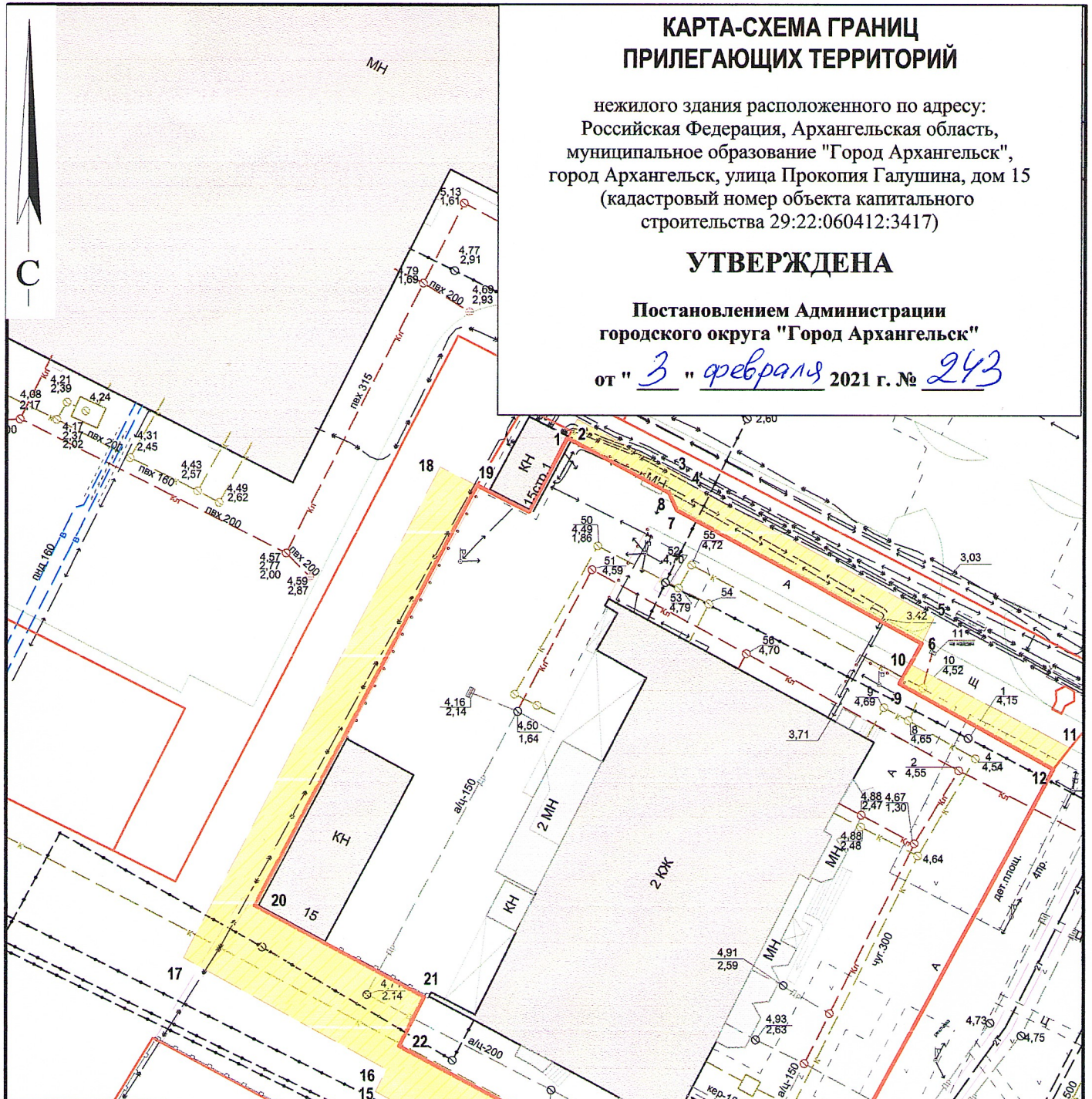
# КАРТА-СХЕМА ГРАНИЦ ПРИЛЕГАЮЩИХ ТЕРРИТОРИЙ

нежилого здания расположенного по адресу:  
Российская Федерация, Архангельская область,  
муниципальное образование "Город Архангельск",  
город Архангельск, улица Прокопия Галушина, дом 15  
(кадастровый номер объекта капитального  
строительства 29:22:060412:3417)

**УТВЕРЖДЕНА**

Постановлением Администрации  
городского округа "Город Архангельск"



от " 3 " февраля 2021 г. № 243



## Система координат МСК-29

Обозначение характерных точек границ	координаты, м	
	X	Y
1	650602.93	2524057.53
2	650605.38	2524058.67
3	650598.78	2524072.29
4	650597.54	2524073.47
5	650581.86	2524105.64
6	650578.50	2524104.15
7	650594.22	2524071.95
8	650596.40	2524070.89
9	650573.27	2524101.50
10	650575.81	2524102.79
11	650566.02	2524123.84
12	650563.18	2524121.76
13	650499.56	2524090.10
14	650493.12	2524088.46
15	650518.21	2524036.13
16	650521.11	2524037.49
17	650534.28	2524010.81
18	650598.56	2524041.28
19	650596.38	2524046.11
20	650541.42	2524020.06
21	650530.62	2524041.96
22	650524.19	2524038.94

## УСЛОВНЫЕ ОБОЗНАЧЕНИЯ:

-  изображение границ земельного участка по  
улице Прокопия Галушина, дом 15
-  изображение границ прилегающих территорий

Масштаб 1 : 750