

ПРИЛОЖЕНИЕ

Публичный сервитут с целью размещения объекта электросетевого хозяйства
(КТП-16010КВ)





Приложение
к постановлению администрации
городского округа "Город Архангельск"

в кадастровом квартале 29:22:073110, на части земельного участка
с кадастровым номером 29:22:073110:8,
расположенного по адресу: обл. Архангельская, г. Архангельск

от "4" сентября 2022 г. № 243



Условные обозначения

-  - КТП-16010КВ;
-  - границы публичного сервитута КТП-16010КВ;
-  - границы кадастрового квартала по сведениям ЕГРН;
-  - границы земельных участков по сведениям ЕГРН;
- 29:22:040203 - номер кадастрового квартала
- :310 - обозначение кадастрового номера земельного участка

Каталог координат публичного сервитута КТП-16010КВ

Площадь публичного сервитута - 502 кв.м.			
Система координат МСК 29			
Метод определения координат: метод спутниковых геодезических измерений			
Обозначение характерных точек границ	координаты, м		Средняя квадратическая погрешность положения характерных точек границ (Mt), м
	X	Y	
1	645510,01	2529962,46	0,1
2	645488,40	2529956,01	0,1
3	645494,80	2529934,65	0,1
4	645516,32	2529941,08	0,1
1	645510,01	2529962,46	0,1