

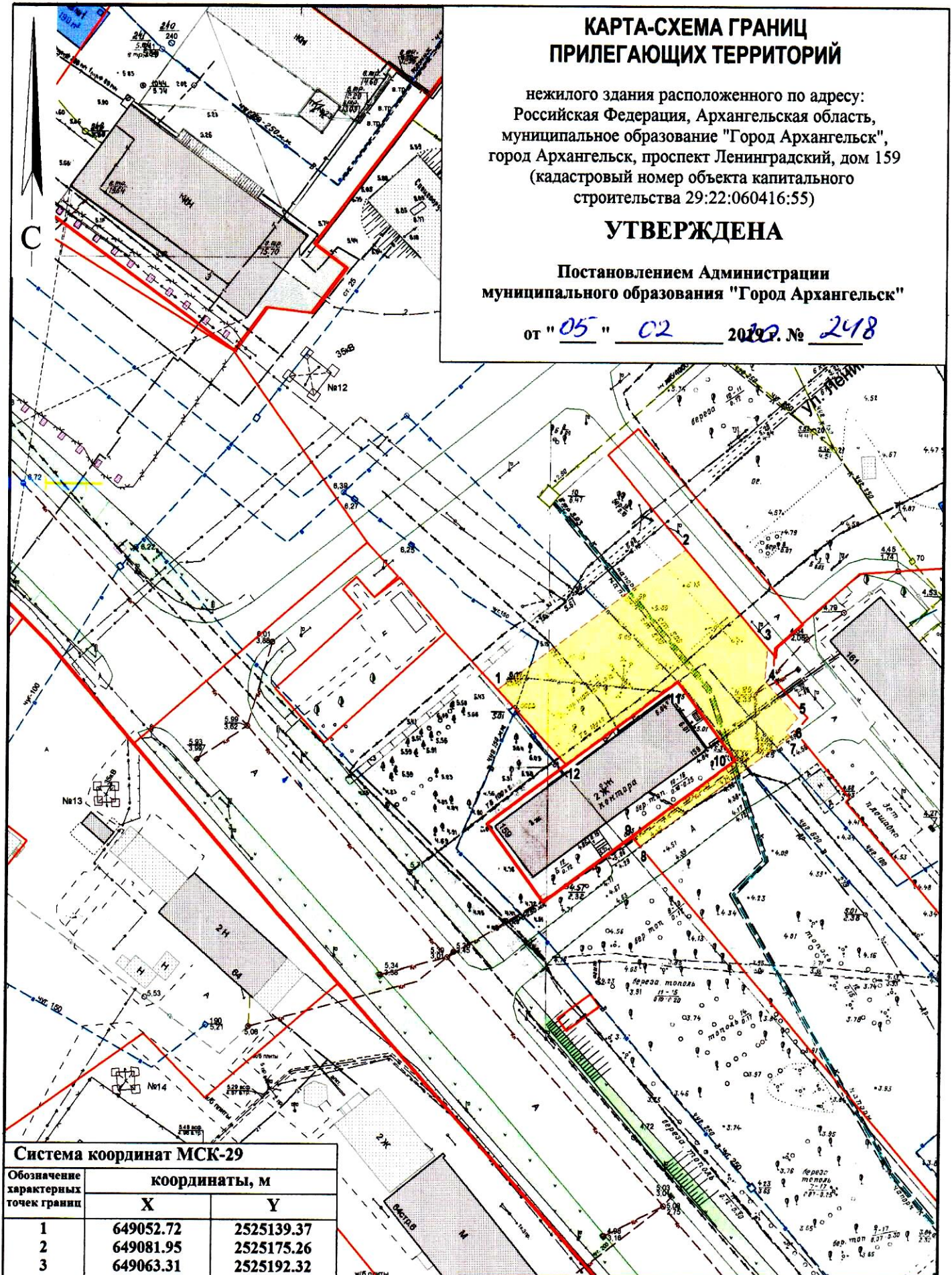
КАРТА-СХЕМА ГРАНИЦ ПРИЛЕГАЮЩИХ ТЕРРИТОРИЙ

нежилого здания расположенного по адресу:
Российская Федерация, Архангельская область,
муниципальное образование "Город Архангельск",
город Архангельск, проспект Ленинградский, дом 159
(кадастровый номер объекта капитального
строительства 29:22:060416:55)

УТВЕРЖДЕНА

Постановлением Администрации
муниципального образования "Город Архангельск"



от "05" 02 2020. № 248



Система координат МСК-29

Обозначение характерных точек границ	координаты, м	
	X	Y
1	649052.72	2525139.37
2	649081.95	2525175.26
3	649063.31	2525192.32
4	649056.78	2525192.12
5	649049.80	2525198.92
6	649046.99	2525196.70
7	649045.95	2525197.63
8	649023.08	2525168.99
9	649024.90	2525167.30
10	649040.86	2525186.99
11	649055.85	2525174.89
12	649038.56	2525153.55

УСЛОВНЫЕ ОБОЗНАЧЕНИЯ:

-  изображение границ земельного участка по проспекту Ленинградскому, дом 159
-  изображение границ прилегающих территорий

Масштаб 1 : 1000