





# ПРИЛОЖЕНИЕ

Публичный сервитут с целью размещения объекта электросетевого хозяйства (Оборудование КТП-532)

Приложение к постановлению администрации городского округа "Город Архангельск" от "11-февраля" 2022 г. № 248

в кадастровых кварталах 29:22:071601, 29:22:071606, на части земельного участка с кадастровым номером 29:22:071601:18, расположенного по адресу: обл. Архангельская, г. Архангельск



- Условные обозначения
-  - оборудование КТП-532;
  -  - границы публичного сервитута оборудования КТП-532;
  -  - границы кадастрового квартала по сведениям ЕГРН;
  -  - границы земельных участков по сведениям ЕГРН;
  - 29:22:040203 - номер кадастрового квартала
  - :310 - обозначение кадастрового номера земельного участка

Каталог координат публичного сервитута оборудования КТП-532

Площадь публичного сервитута - 523 кв.м.			
Система координат МСК 29			
Метод определения координат: метод спутниковых геодезических измерений			
Обозначение характерных точек границ	координаты, м		Средняя квадратическая погрешность положения характерных точек границ (Mt), м
	X	Y	
1	646716,50	2528995,70	0,1
2	646697,87	2528984,02	0,1
3	646710,49	2528963,87	0,1
4	646729,15	2528975,51	0,1
1	646716,50	2528995,70	0,1