

ПРИЛОЖЕНИЕ

Публичный сервитут с целью размещения объекта электросетевого хозяйства
(КТП-ТВ-250/6/0,4-У1 в г. Архангельске)





Приложение
к постановлению администрации
городского округа "Город Архангельск"
от "4" Февраля 2022 г. № 249

в кадастровом квартале 29:22:023006, 29:22:023008, на части
земельных участков с кадастровыми номерами 29:22:023006:6,
29:22:023008:17, 29:22:023008:18,
расположенного по адресу: обл. Архангельская, г. Архангельск



Масштаб 1:500

Условные обозначения

-  - КТП-ТВ-250/6/0,4-У1 в г. Архангельске;
-  - границы публичного сервитута КТП-ТВ-250/6/0,4-У1 в г. Архангельске;
-  - границы кадастрового квартала по сведениям ЕГРН;
-  - границы земельных участков по сведениям ЕГРН;
- 29:22:040203 - номер кадастрового квартала
- :310 - обозначение кадастрового номера земельного участка

Каталог координат публичного сервитута КТП-ТВ-250/6/0,4-У1 в г. Архангельске

| Площадь публичного сервитута - 500 кв.м. | | | |
|--|---------------|------------|--|
| Система координат МСК 29 | | | |
| Метод определения координат: метод спутниковых геодезических измерений | | | |
| Обозначение характерных точек границ | координаты, м | | Средняя квадратическая погрешность положения характерных точек границ (Mt), м |
| | X | Y | |
| 1 | 655231,24 | 2519907,31 | 0,1 |
| 2 | 655210,01 | 2519913,84 | 0,1 |
| 3 | 655203,38 | 2519892,34 | 0,1 |
| 4 | 655224,61 | 2519885,81 | 0,1 |
| 1 | 655231,24 | 2519907,31 | 0,1 |