


ПРИЛОЖЕНИЕ





Публичный сервитут с целью размещения объекта электросетевого хозяйства
(оборуд.КТП-285 (25/6) г.Арх-ск)

Приложение
к постановлению администрации
городского округа "Город Архангельск"
от "4" февраля 2022 г. № 252

в кадастровом квартале 29:22:020601, на части земельного участка
с кадастровым номером 29:22:020601:1, 29:22:000000:7993,
расположенного по адресу: обл. Архангельская, г. Архангельск,
Маймаксанское шоссе



Условные обозначения

-  - оборуд.КТП-285 (25/6) г.Арх-ск;
-  - границы публичного сервитута оборуд.КТП-285 (25/6) г.Арх-ск;
-  - границы кадастрового квартала по сведениям ЕГРН;
-  - границы земельных участков по сведениям ЕГРН;
- 29:22:040203 - номер кадастрового квартала
- :310 - обозначение кадастрового номера земельного участка

Каталог координат публичного сервитута оборуд.КТП-285 (25/6) г.Арх-ск

Площадь публичного сервитута - 523 кв.м.			
Система координат МСК 29			
Метод определения координат: метод спутниковых геодезических измерений			
Обозначение характерных точек границ	координаты, м		Средняя квадратическая погрешность положения характерных точек границ (Mt), м
	X	Y	
1	660366,62	2519344,26	0,1
2	660342,56	2519345,44	0,1
3	660341,35	2519321,28	0,1
4	660365,41	2519320,10	0,1
1	660366,62	2519344,26	0,1