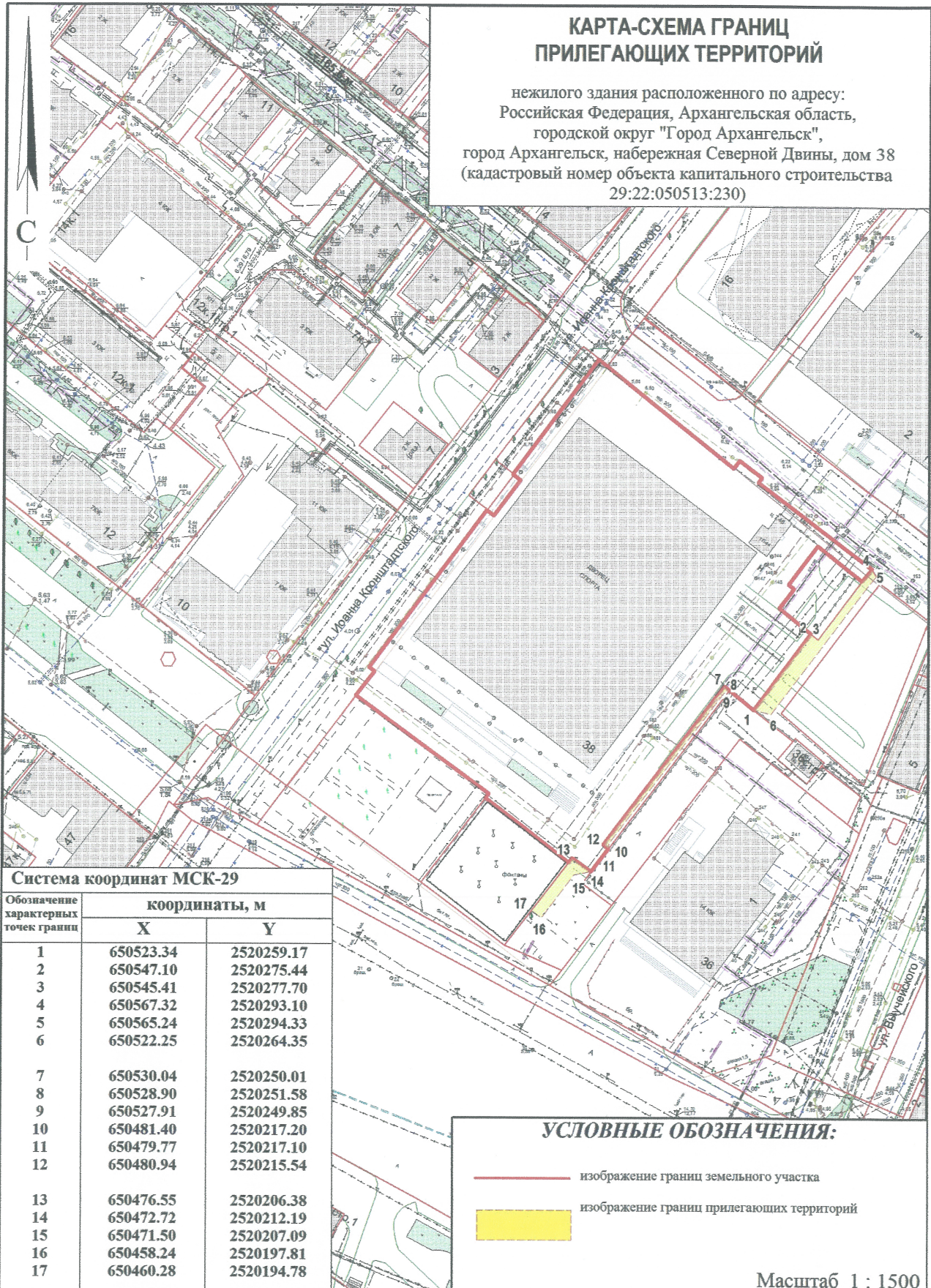


**КАРТА-СХЕМА ГРАНИЦ
ПРИЛЕГАЮЩИХ ТЕРРИТОРИЙ**



нежилого здания расположенного по адресу:
Российская Федерация, Архангельская область,
городской округ "Город Архангельск",
город Архангельск, набережная Северной Двины, дом 38
(кадастровый номер объекта капитального строительства
29:22:050513:230)



Система координат МСК-29

Обозначение характерных точек границ	координаты, м	
	X	Y
1	650523.34	2520259.17
2	650547.10	2520275.44
3	650545.41	2520277.70
4	650567.32	2520293.10
5	650565.24	2520294.33
6	650522.25	2520264.35
7	650530.04	2520250.01
8	650528.90	2520251.58
9	650527.91	2520249.85
10	650481.40	2520217.20
11	650479.77	2520217.10
12	650480.94	2520215.54
13	650476.55	2520206.38
14	650472.72	2520212.19
15	650471.50	2520207.09
16	650458.24	2520197.81
17	650460.28	2520194.78

УСЛОВНЫЕ ОБОЗНАЧЕНИЯ:

-  изображение границ земельного участка
-  изображение границ прилегающих территорий

Масштаб 1 : 1500