

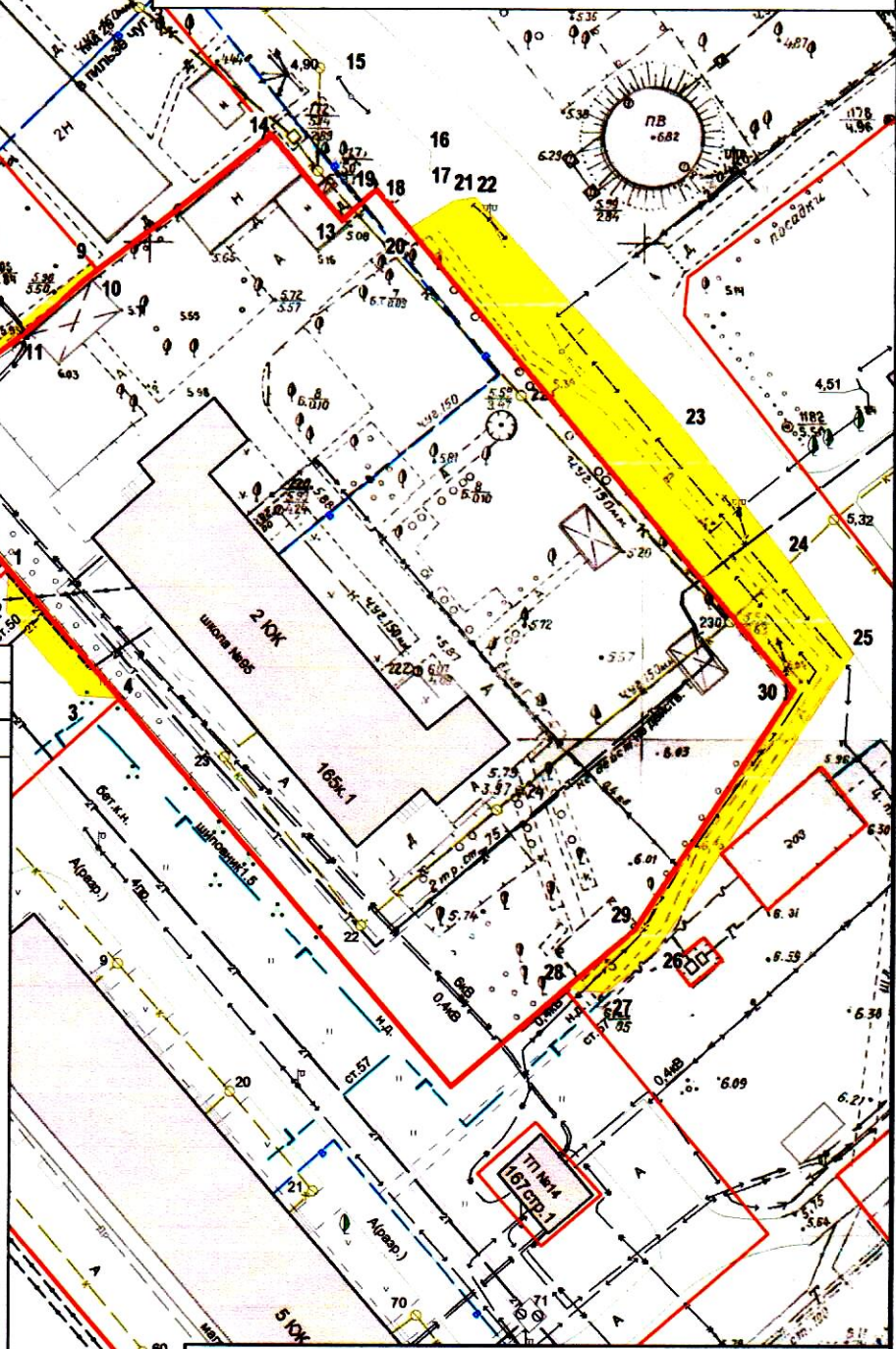
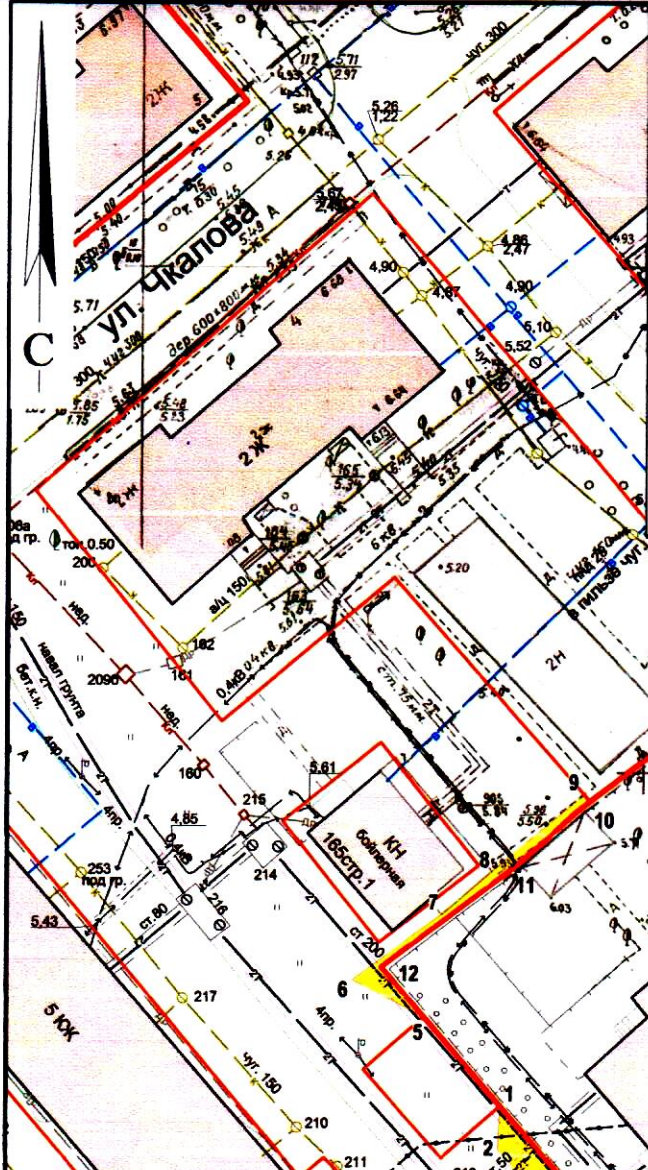
# КАРТА-СХЕМА ГРАНИЦ ПРИЛЕГАЮЩИХ ТЕРРИТОРИЙ

нежилого здания расположенного по адресу:  
Российская Федерация, Архангельская область,  
муниципальное образование "Город Архангельск",  
город Архангельск, проспект Ленинградский, дом 165  
корпус 1 (кадастровый номер объекта капитального  
строительства 29:22:060416:42)

**УТВЕРЖДЕНА**

Постановлением Администрации  
городского округа "Город Архангельск"



от " 4 " *марта* 2021 г. № *402*



## Система координат МСК-29

Обозначение характерных точек границы	координаты, м	
	X	Y
1	648915.80	2525440.89
2	648911.45	2525440.86
3	648903.30	2525448.48
4	648903.21	2525452.65
5	648924.32	2525432.94
6	648927.69	2525425.67
7	648934.50	2525434.21
8	648938.97	2525439.06
9	648946.88	2525447.92
10	648946.30	2525448.53
11	648939.63	2525441.46
12	648929.08	2525428.48
13	648952.32	2525473.03
14	648960.68	2525465.46
15	648967.29	2525473.23
16	648959.61	2525481.70
17	648957.45	2525481.54
18	648953.36	2525478.41
19	648955.59	2525476.38
20	648951.81	2525479.83
21	648954.84	2525484.36
22	648955.19	2525486.45
23	648933.06	2525508.23
24	648920.44	2525519.21
25	648910.79	2525526.63
26	648880.17	2525508.07
27	648875.65	2525503.18
28	648875.83	2525498.96
29	648882.09	2525505.72
30	648906.89	2525520.77

## УСЛОВНЫЕ ОБОЗНАЧЕНИЯ:

-  изображение границ земельного участка по проспекту Ленинградскому, дом 165, корпус 1
-  изображение границ прилегающих территорий

Масштаб 1 : 750