

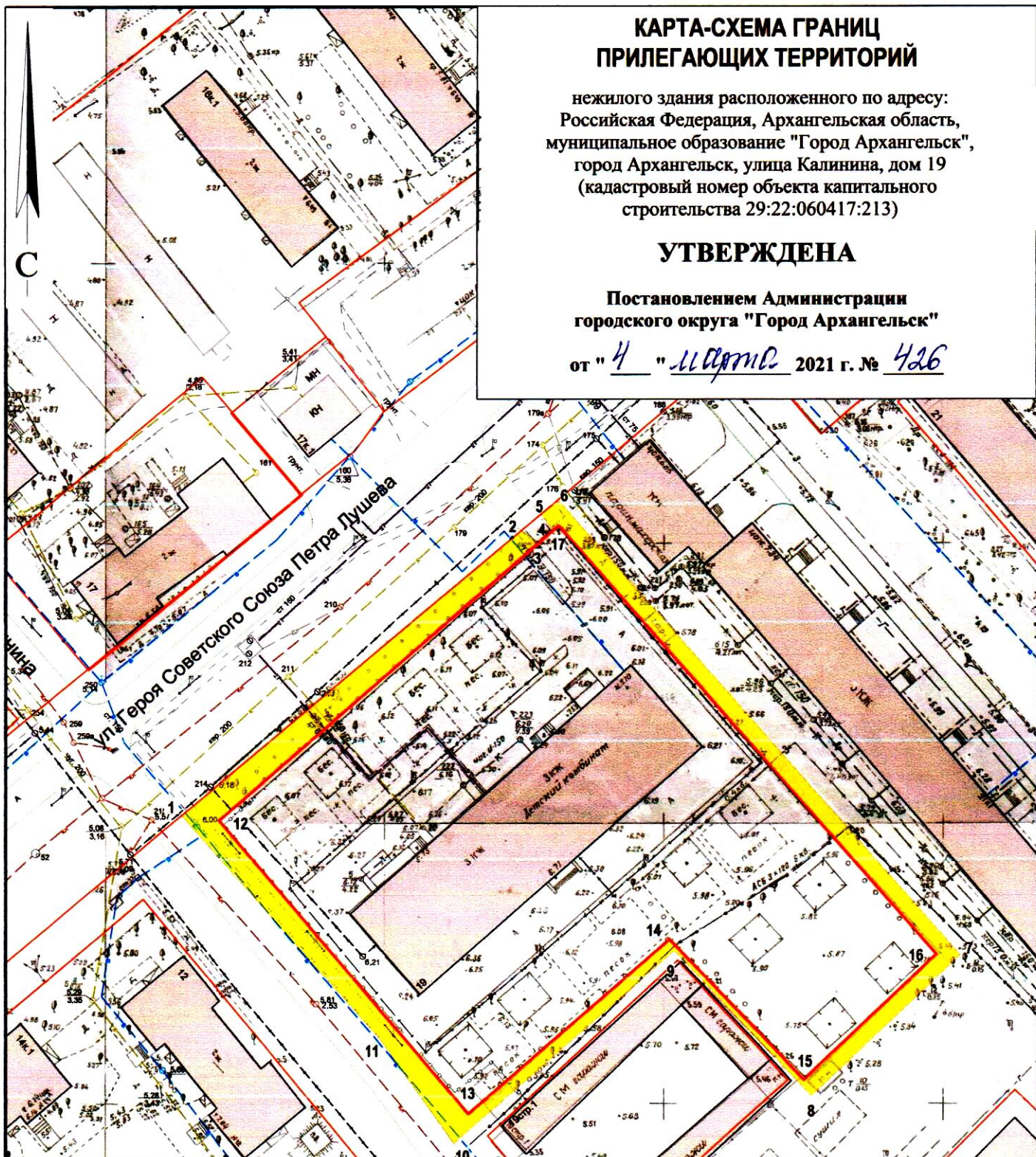
КАРТА-СХЕМА ГРАНИЦ ПРИЛЕГАЮЩИХ ТЕРРИТОРИЙ

нежилого здания расположенного по адресу:
Российская Федерация, Архангельская область,
муниципальное образование "Город Архангельск",
город Архангельск, улица Калинина, дом 19
(кадастровый номер объекта капитального
строительства 29:22:060417:213)

УТВЕРЖДЕНА

Постановлением Администрации
городского округа "Город Архангельск"



от "4" *марта* 2021 г. № *426*



Система координат МСК-29

Обозначение характерных точек границ	координаты, м	
	X	Y
1	648909.03	2525669.10
2	648962.11	2525727.95
3	648959.72	2525730.78
4	648962.45	2525733.70
5	648965.17	2525731.34
6	648967.67	2525734.48
7	648889.35	2525809.40
8	648863.27	2525783.79
9	648888.27	2525758.24
10	648852.34	2525720.09
11	648870.37	2525706.23
12	648908.41	2525675.84
13	648857.67	2525722.54
14	648890.17	2525757.35
15	648866.08	2525782.35
16	648889.38	2525805.22
17	648963.29	2525734.60

УСЛОВНЫЕ ОБОЗНАЧЕНИЯ:

-  изображение границ земельного участка по
улице Калинина, дом 19
-  изображение границ прилегающих территорий

Масштаб 1 : 1000