

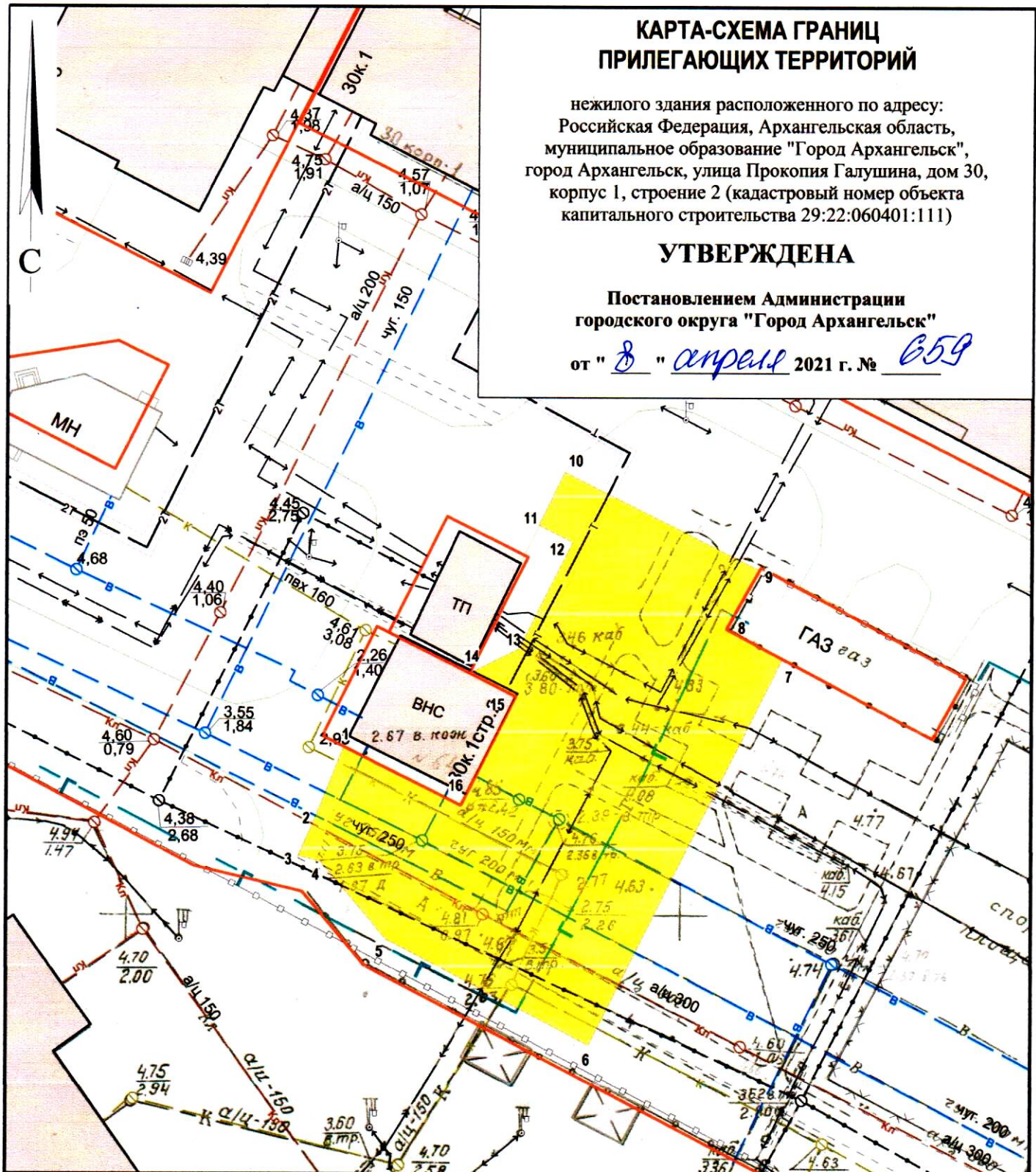
КАРТА-СХЕМА ГРАНИЦ ПРИЛЕГАЮЩИХ ТЕРРИТОРИЙ

нежилого здания расположенного по адресу:
Российская Федерация, Архангельская область,
муниципальное образование "Город Архангельск",
город Архангельск, улица Прокопия Галушина, дом 30,
корпус 1, строение 2 (кадастровый номер объекта
капитального строительства 29:22:060401:111)

УТВЕРЖДЕНА

Постановлением Администрации
городского округа "Город Архангельск"



от " 8 " апреля 2021 г. № 659



Система координат МСК-29

Обозначение характерных точек границы	координаты, м	
	X	Y
1	650929.76	2524496.78
2	650922.61	2524494.22
3	650919.79	2524493.07
4	650919.34	2524495.11
5	650912.61	2524501.27
6	650903.76	2524519.95
7	650939.22	2524536.02
8	650941.72	2524530.85
9	650947.11	2524533.61
10	650955.23	2524515.70
11	650950.39	2524513.52
12	650948.98	2524516.65
13	650939.17	2524512.22
14	650936.82	2524507.86
15	650934.90	2524512.10
16	650924.88	2524507.56

УСЛОВНЫЕ ОБОЗНАЧЕНИЯ:

-  изображение границ земельного участка по улице Прокопия Галушина, дом 30, корпус 1, строение 2
-  изображение границ прилегающих территорий

Масштаб 1 : 500