

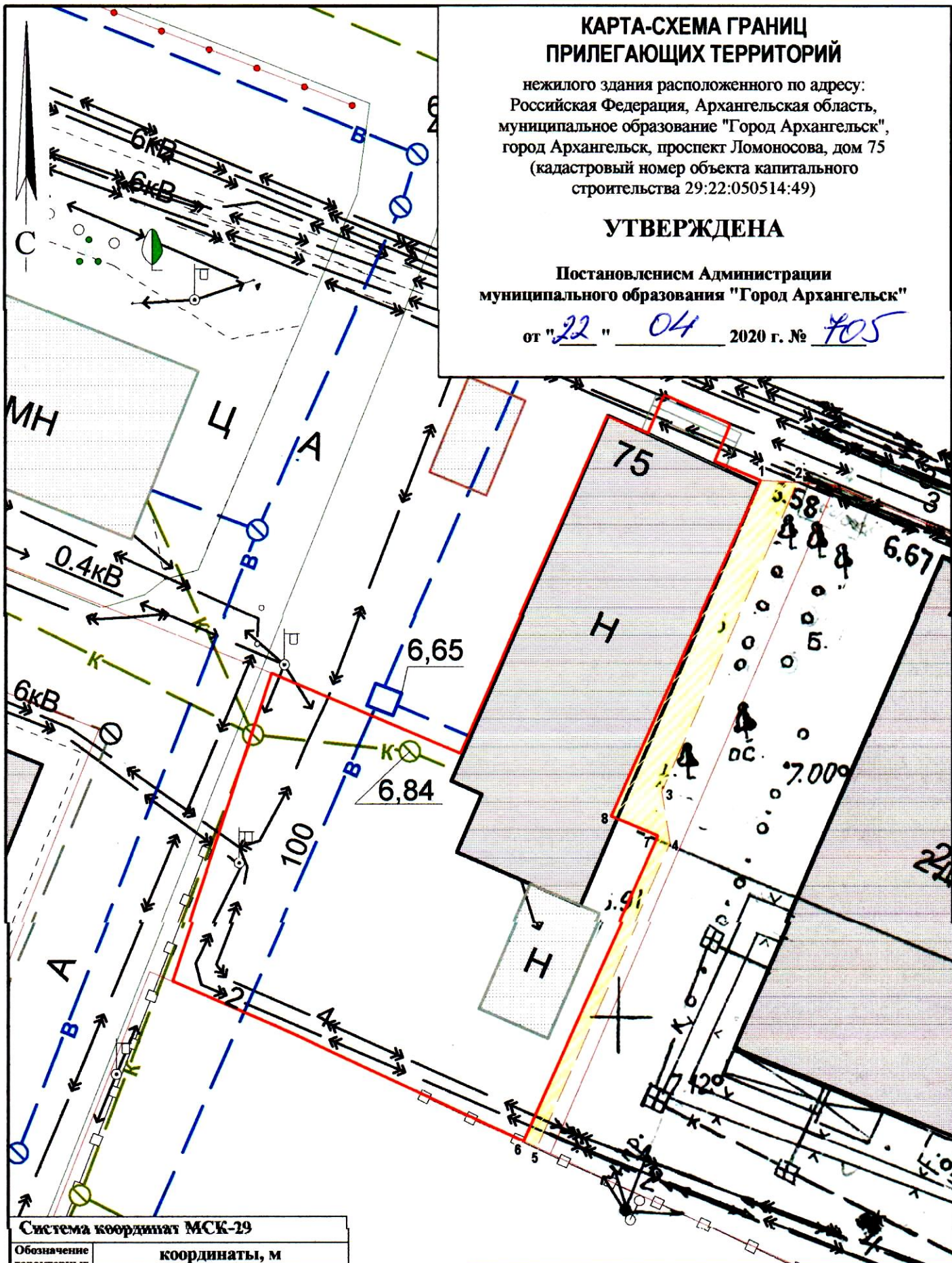
# КАРТА-СХЕМА ГРАНИЦ ПРИЛЕГАЮЩИХ ТЕРРИТОРИЙ

нежилого здания расположенного по адресу:  
Российская Федерация, Архангельская область,  
муниципальное образование "Город Архангельск",  
город Архангельск, проспект Ломоносова, дом 75  
(кадастровый номер объекта капитального  
строительства 29:22:050514:49)

**УТВЕРЖДЕНА**

Постановлением Администрации  
муниципального образования "Город Архангельск"



от "22" 04 2020 г. № 705



### Система координат МСК-29

| Обозначение<br>характерных<br>точек границ | координаты, м |            |
|--|---------------|------------|
|  | X             | Y          |
| 1  | 650687.53     | 2520489.84 |
| 2  | 650687.49     | 2520491.65 |
| 3  | 650672.17     | 2520485.58 |
| 4  | 650669.69     | 2520486.08 |
| 5  | 650654.61     | 2520480.03 |
| 6  | 650654.90     | 2520479.36 |
| 7  | 650670.01     | 2520485.48 |
| 8  | 650670.88     | 2520483.14 |

### УСЛОВНЫЕ ОБОЗНАЧЕНИЯ:

-  изображение границ земельного участка по проспекту Ломоносова, дом 75
-  изображение границ прилегающих территорий

Масштаб 1 : 250