

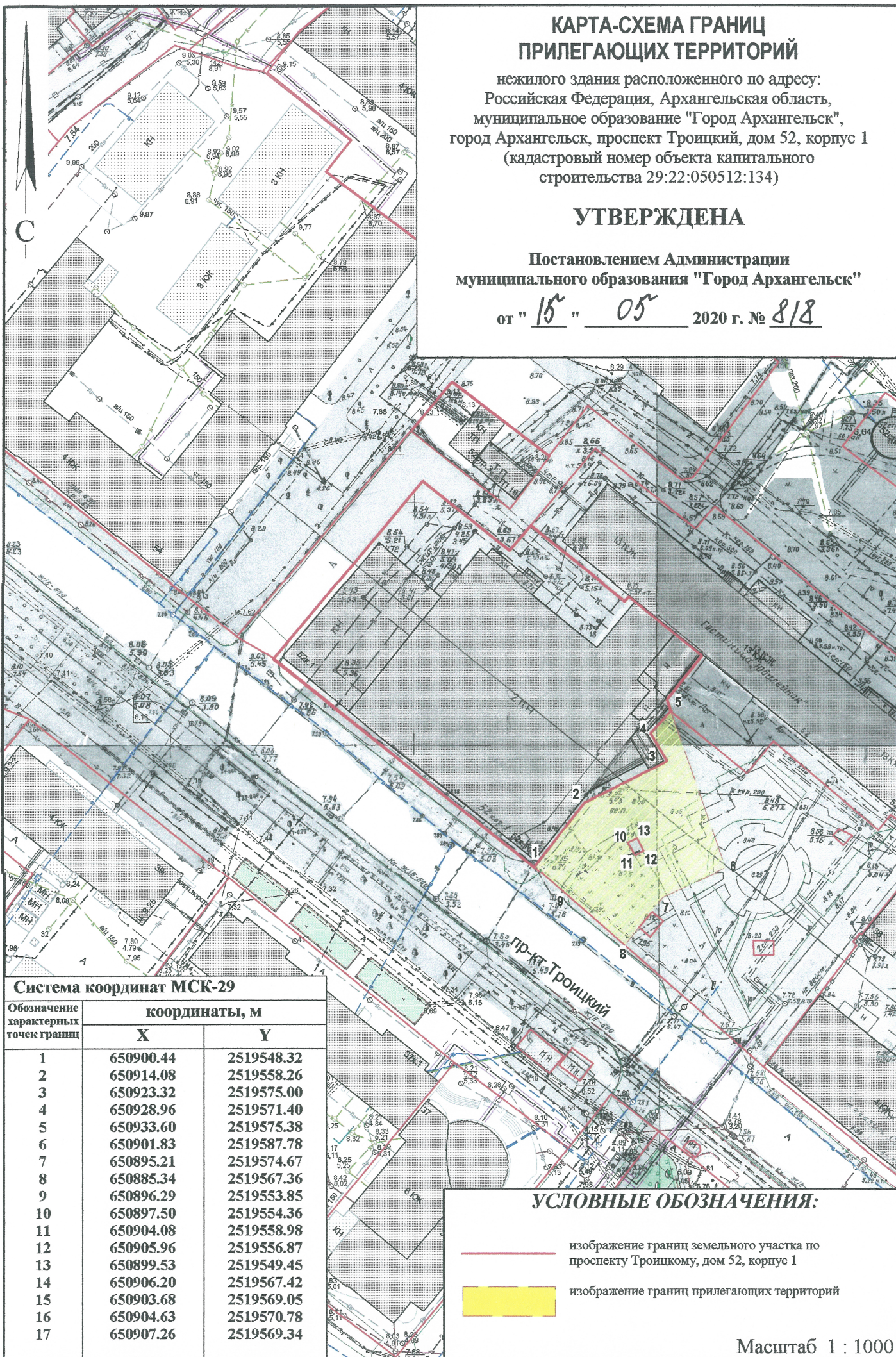
КАРТА-СХЕМА ГРАНИЦ ПРИЛЕГАЮЩИХ ТЕРРИТОРИЙ

нежилого здания расположенного по адресу:
Российская Федерация, Архангельская область,
муниципальное образование "Город Архангельск",
город Архангельск, проспект Троицкий, дом 52, корпус 1
(кадастровый номер объекта капитального
строительства 29:22:050512:134)

УТВЕРЖДЕНА



Постановлением Администрации
муниципального образования "Город Архангельск"

от "15" "05" 2020 г. № 818



Система координат МСК-29		
Обозначение характерных точек границ	координаты, м	
	X	Y
1	650900.44	2519548.32
2	650914.08	2519558.26
3	650923.32	2519575.00
4	650928.96	2519571.40
5	650933.60	2519575.38
6	650901.83	2519587.78
7	650895.21	2519574.67
8	650885.34	2519567.36
9	650896.29	2519553.85
10	650897.50	2519554.36
11	650904.08	2519558.98
12	650905.96	2519556.87
13	650899.53	2519549.45
14	650906.20	2519567.42
15	650903.68	2519569.05
16	650904.63	2519570.78
17	650907.26	2519569.34

УСЛОВНЫЕ ОБОЗНАЧЕНИЯ:

-  изображение границ земельного участка по проспекту Троицкому, дом 52, корпус 1
-  изображение границ прилегающих территорий

Масштаб 1 : 1000