

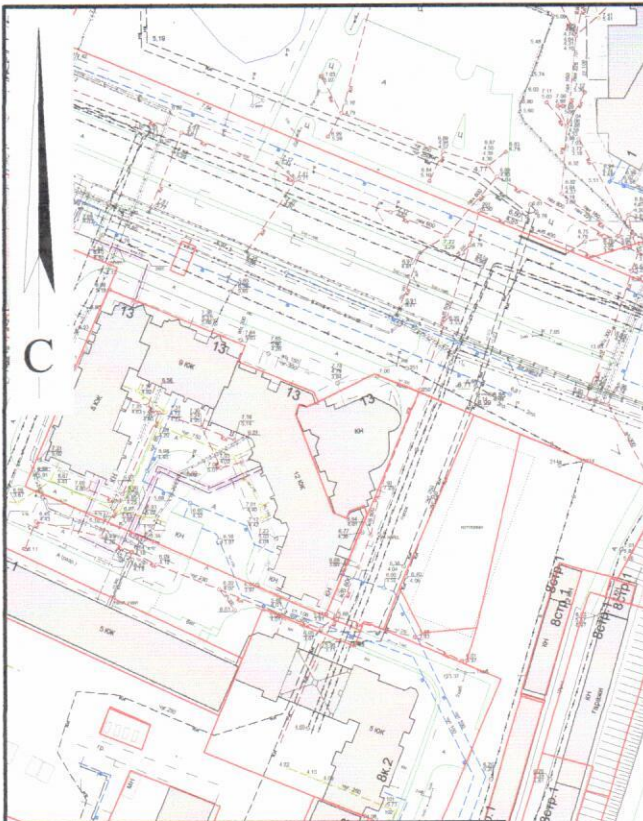
КАРТА-СХЕМА ГРАНИЦ ПРИЛЕГАЮЩИХ ТЕРРИТОРИЙ

нежилого здания по адресу:
Российская Федерация, Архангельская область,
городской округ "Город Архангельск",
город Архангельск, улица Смольный Буян, дом 10
(кадастровый номер объекта капитального строительства
29:22:050407:76)

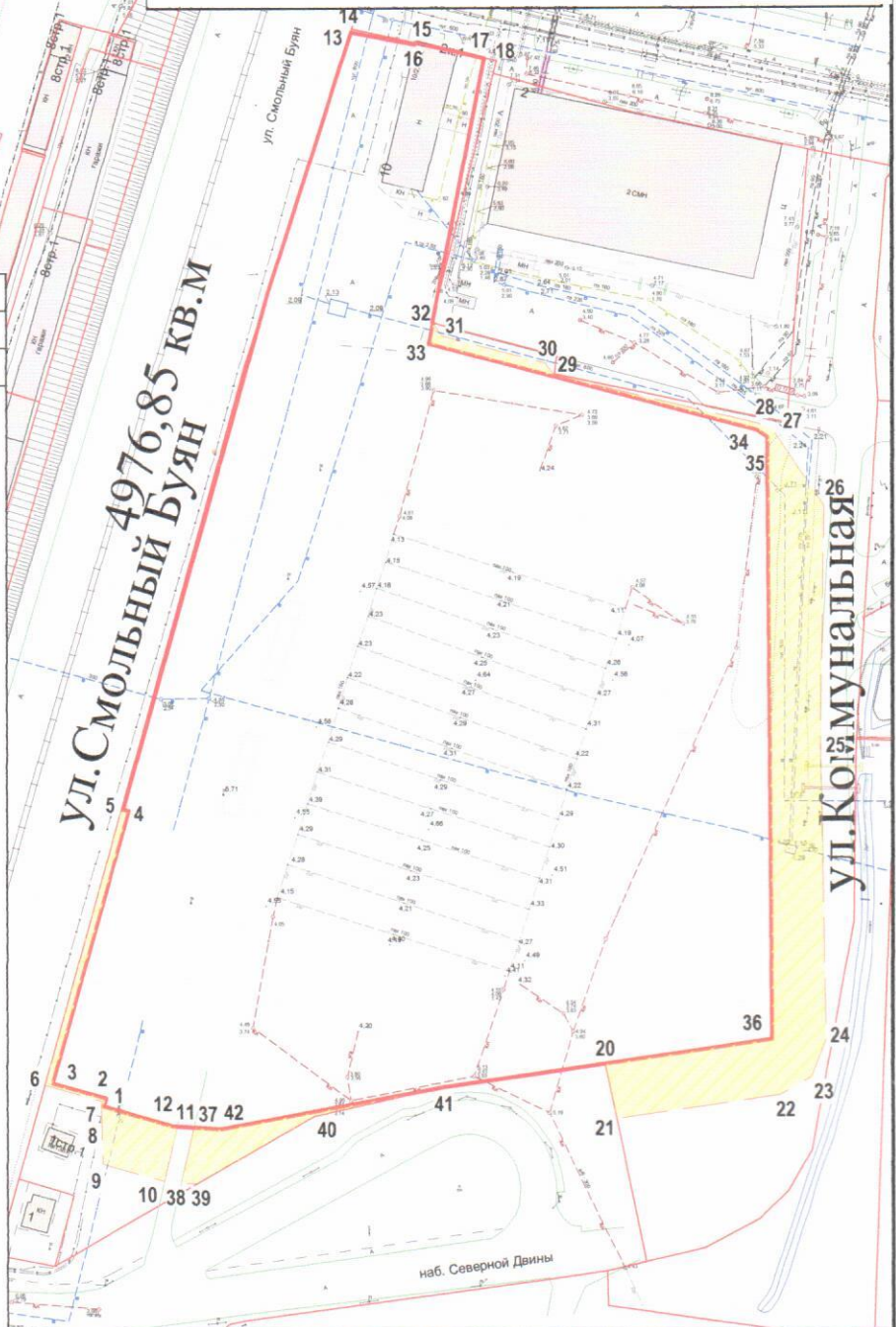
УТВЕРЖДЕНА

Постановлением Администрации
городского округа "Город Архангельск"



от " 6 " мая 2022 г. № 863



Система координат МСК-29		
Обозначение характерных точек границ	координаты, м	
	X	Y
1	649930.55	2521640.40
2	649932.81	2521640.89
3	649936.31	2521626.45
4	650009.91	2521644.20
5	650010.32	2521642.22
6	649935.76	2521624.36
7	649932.00	2521639.82
8	649930.72	2521639.72
9	649915.04	2521640.64
10	649911.02	2521657.41
11	649925.84	2521660.28
12	649925.88	2521659.05
13	650220.46	2521696.15
14	650221.37	2521696.41
15	650218.26	2521713.56
16	650217.75	2521713.43
17	650214.88	2521732.31
18	650214.60	2521733.91
19	650143.43	2521720.89
20	649946.80	2521774.52
21	649932.18	2521778.10
22	649940.15	2521821.77
23	649945.17	2521830.09
24	649955.38	2521833.59
25	650035.03	2521829.16
26	650098.24	2521827.69
27	650118.20	2521813.12
28	650119.64	2521809.31
29	650130.49	2521754.21
30	650133.72	2521751.58
31	650139.89	2521723.83
32	650143.38	2521721.10
33	650137.72	2521720.22
34	650117.96	2521808.86
35	650116.07	2521811.84
36	649954.89	2521819.03
37	649925.70	2521664.76
38	649910.81	2521661.89
39	649910.68	2521666.10
40	649929.96	2521697.00
41	649938.95	2521731.30
42	649925.49	2521672.37



УСЛОВНЫЕ ОБОЗНАЧЕНИЯ:

-  изображение границ земельного участка по улице Смольный Буян, дом 10
-  изображение границ прилегающих территорий

Масштаб 1 : 2000