

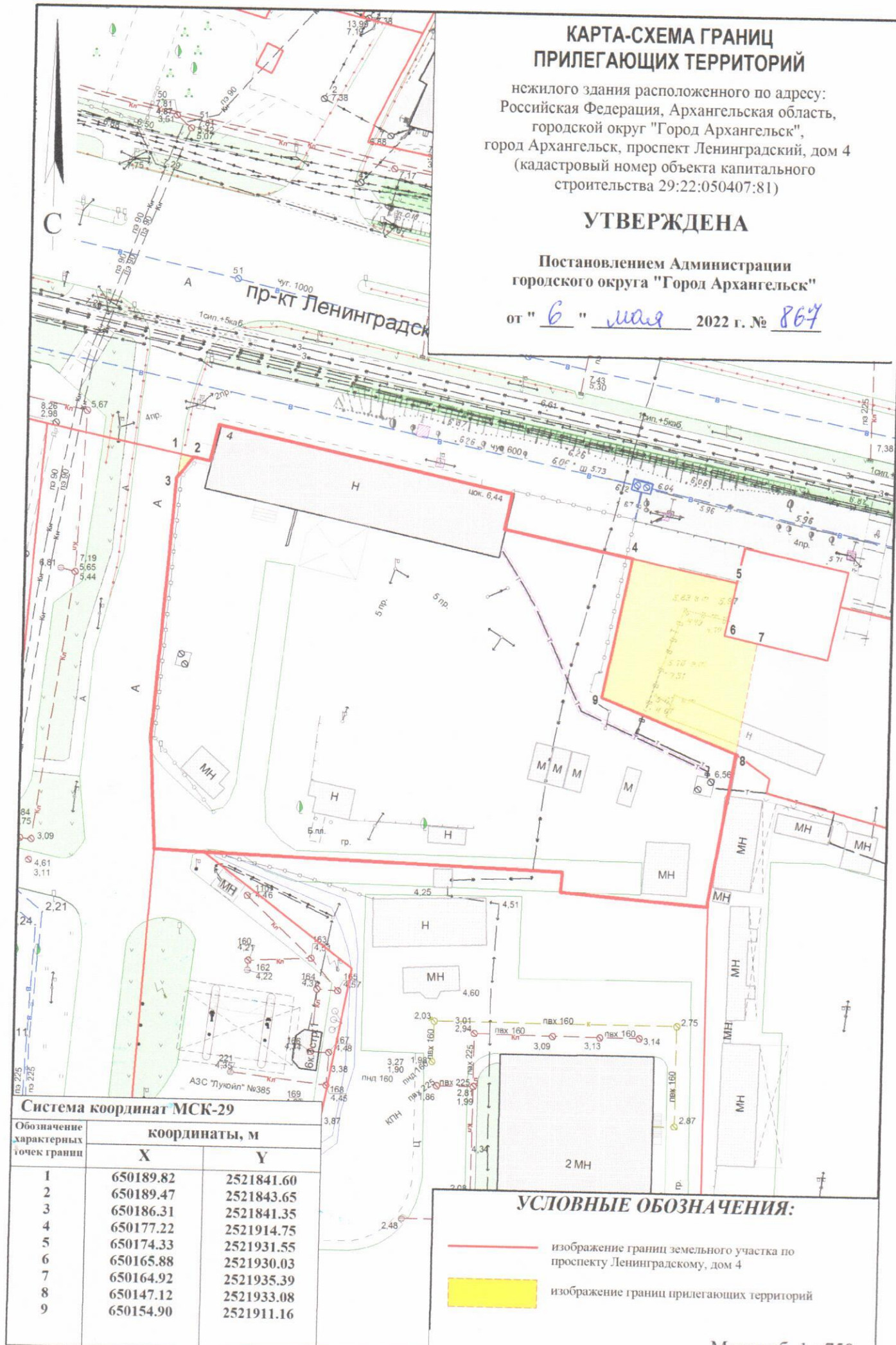
# КАРТА-СХЕМА ГРАНИЦ ПРИЛЕГАЮЩИХ ТЕРРИТОРИЙ

нежилого здания расположенного по адресу:  
Российская Федерация, Архангельская область,  
городской округ "Город Архангельск",  
город Архангельск, проспект Ленинградский, дом 4  
(кадастровый номер объекта капитального  
строительства 29:22:050407:81)

**УТВЕРЖДЕНА**

Постановлением Администрации  
городского округа "Город Архангельск"



от " 6 " мая 2022 г. № 864



## Система координат МСК-29

Обозначение характерных точек границ	координаты, м	
	X	Y
1	650189.82	2521841.60
2	650189.47	2521843.65
3	650186.31	2521841.35
4	650177.22	2521914.75
5	650174.33	2521931.55
6	650165.88	2521930.03
7	650164.92	2521935.39
8	650147.12	2521933.08
9	650154.90	2521911.16

## УСЛОВНЫЕ ОБОЗНАЧЕНИЯ:

-  изображение границ земельного участка по проспекту Ленинградскому, дом 4
-  изображение границ прилегающих территорий

Масштаб 1 : 750