

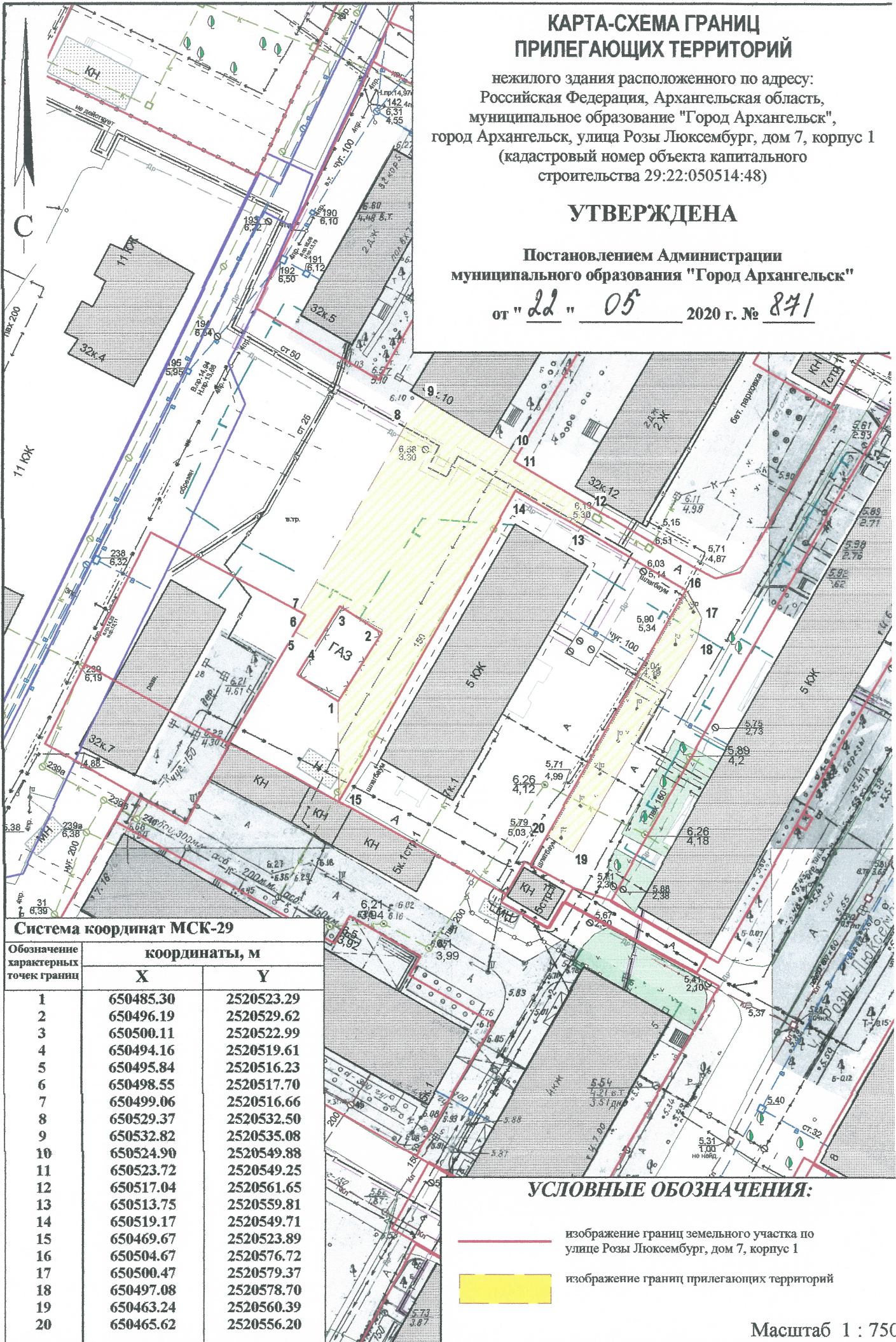
# КАРТА-СХЕМА ГРАНИЦ ПРИЛЕГАЮЩИХ ТЕРРИТОРИЙ

нежилого здания расположенного по адресу:  
Российская Федерация, Архангельская область,  
муниципальное образование "Город Архангельск",  
город Архангельск, улица Розы Люксембург, дом 7, корпус 1  
(кадастровый номер объекта капитального  
строительства 29:22:050514:48)

**УТВЕРЖДЕНА**

Постановлением Администрации  
муниципального образования "Город Архангельск"



от "22" 05 2020 г. № 871



### Система координат МСК-29

Обозначение характерных точек границ	координаты, м	
	X	Y
1	650485.30	2520523.29
2	650496.19	2520529.62
3	650500.11	2520522.99
4	650494.16	2520519.61
5	650495.84	2520516.23
6	650498.55	2520517.70
7	650499.06	2520516.66
8	650529.37	2520532.50
9	650532.82	2520535.08
10	650524.90	2520549.88
11	650523.72	2520549.25
12	650517.04	2520561.65
13	650513.75	2520559.81
14	650519.17	2520549.71
15	650469.67	2520523.89
16	650504.67	2520576.72
17	650500.47	2520579.37
18	650497.08	2520578.70
19	650463.24	2520560.39
20	650465.62	2520556.20

### УСЛОВНЫЕ ОБОЗНАЧЕНИЯ:

-  изображение границ земельного участка по  
улице Розы Люксембург, дом 7, корпус 1
-  изображение границ прилегающих территорий

Масштаб 1 : 750