

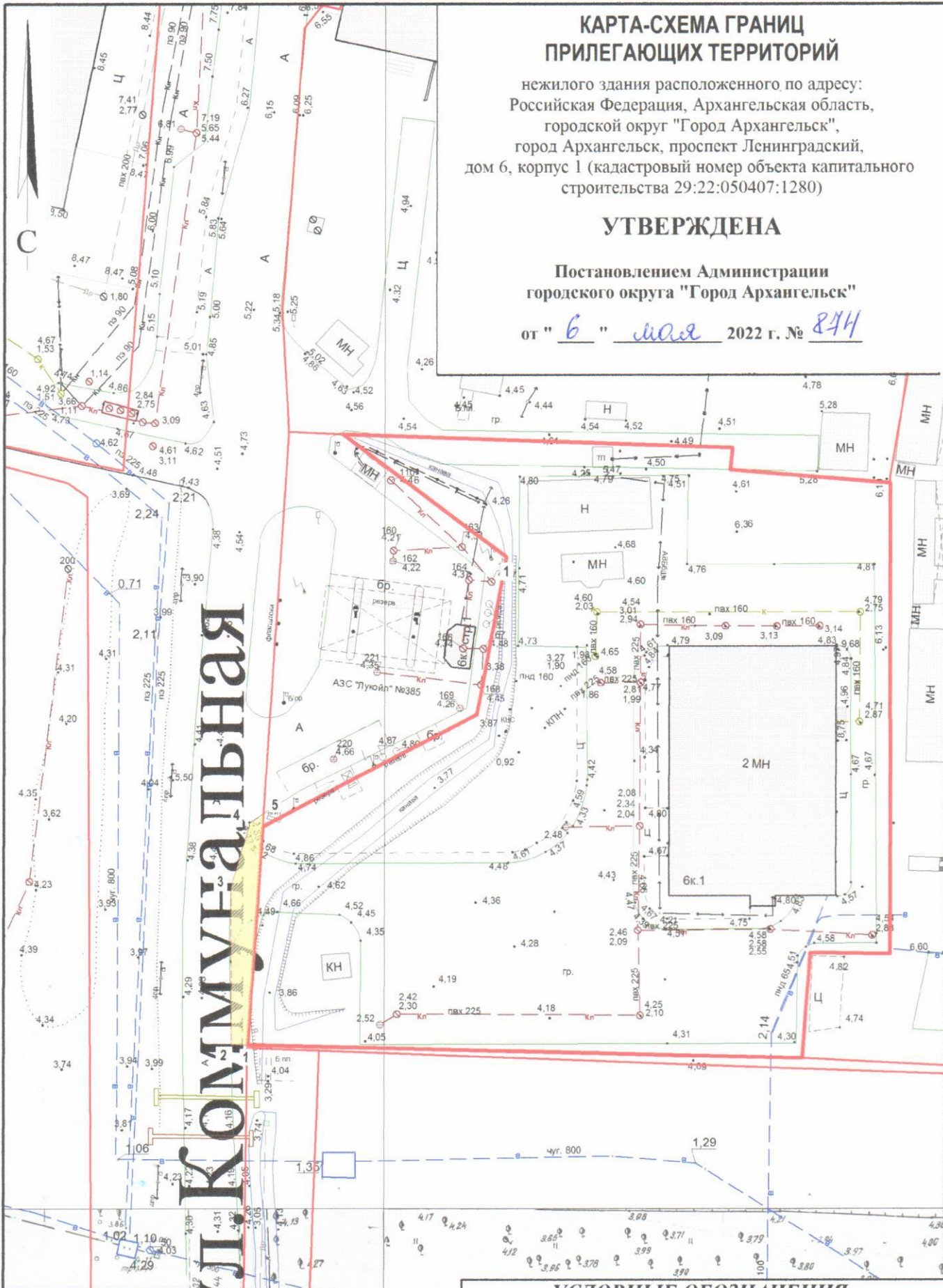
КАРТА-СХЕМА ГРАНИЦ ПРИЛЕГАЮЩИХ ТЕРРИТОРИЙ

нежилого здания расположенного по адресу:
Российская Федерация, Архангельская область,
городской округ "Город Архангельск",
город Архангельск, проспект Ленинградский,
дом 6, корпус 1 (кадастровый номер объекта капитального
строительства 29:22:050407:1280)

УТВЕРЖДЕНА



Постановлением Администрации
городского округа "Город Архангельск"

от " 6 " мая 2022 г. № 844



Система координат МСК-29		
Обозначение характерных точек границ	координаты, м	
	X	Y
1	650036.38	2521838.70
2	650036.33	2521836.25
3	650059.49	2521835.33
4	650068.85	2521837.66
5	650070.43	2521839.63

УСЛОВНЫЕ ОБОЗНАЧЕНИЯ:

-  изображение границ земельного участка по проспекту Ленинградскому, дом 6, корпус 1
-  изображение границ прилегающих территорий

Масштаб 1 : 750