

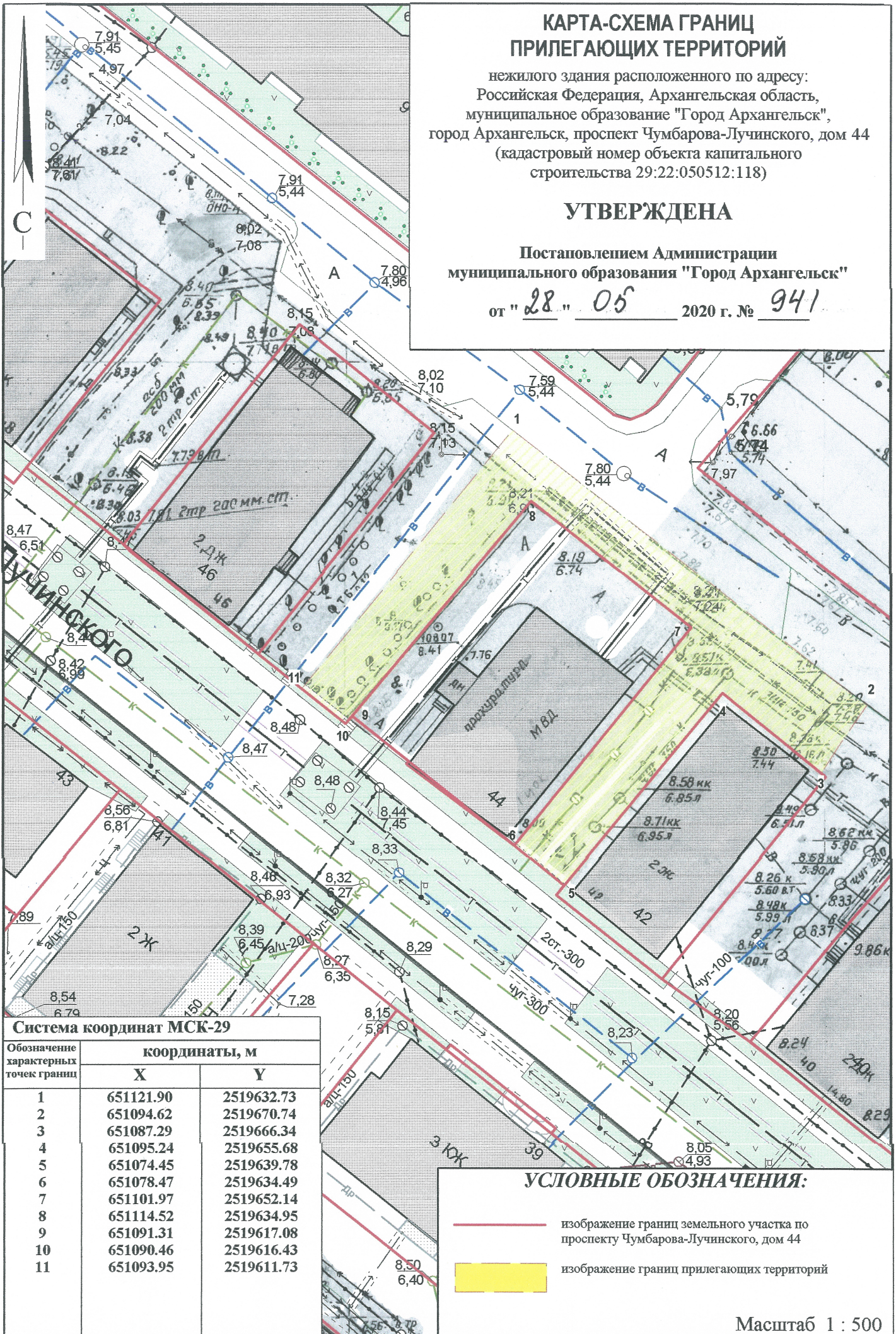
КАРТА-СХЕМА ГРАНИЦ ПРИЛЕГАЮЩИХ ТЕРРИТОРИЙ

нежилого здания расположенного по адресу:
Российская Федерация, Архангельская область,
муниципальное образование "Город Архангельск",
город Архангельск, проспект Чумбарова-Лучинского, дом 44
(кадастровый номер объекта капитального
строительства 29:22:050512:118)

УТВЕРЖДЕНА

Постановлением Администрации
муниципального образования "Город Архангельск"



от "28" 05 2020 г. № 941



Система координат МСК-29

Обозначение характерных точек границ	координаты, м	
	X	Y
1	651121.90	2519632.73
2	651094.62	2519670.74
3	651087.29	2519666.34
4	651095.24	2519655.68
5	651074.45	2519639.78
6	651078.47	2519634.49
7	651101.97	2519652.14
8	651114.52	2519634.95
9	651091.31	2519617.08
10	651090.46	2519616.43
11	651093.95	2519611.73

УСЛОВНЫЕ ОБОЗНАЧЕНИЯ:

-  изображение границ земельного участка по проспекту Чумбарова-Лучинского, дом 44
-  изображение границ прилегающих территорий

Масштаб 1 : 500