

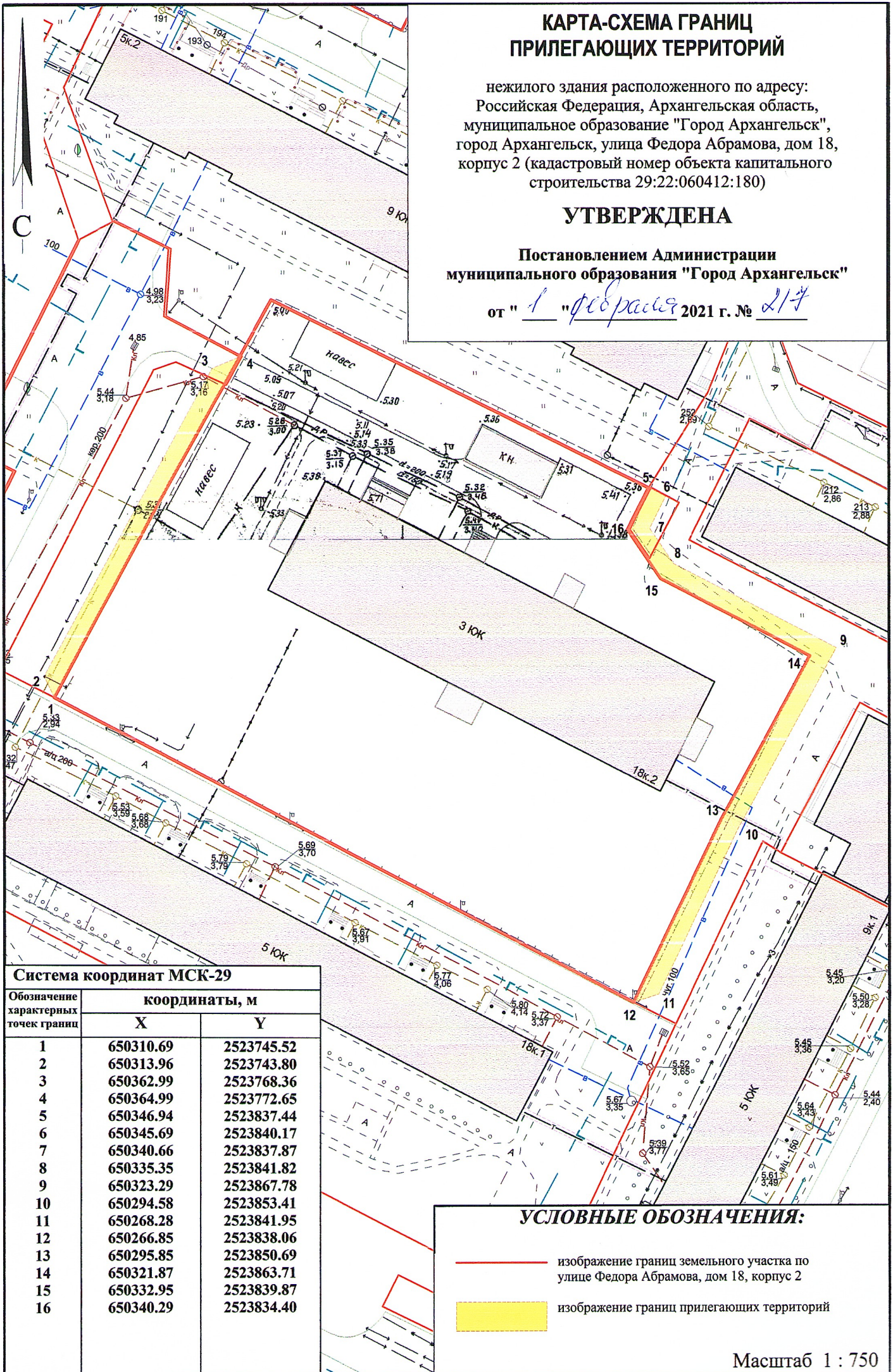
КАРТА-СХЕМА ГРАНИЦ ПРИЛЕГАЮЩИХ ТЕРРИТОРИЙ

нежилого здания расположенного по адресу:
Российская Федерация, Архангельская область,
муниципальное образование "Город Архангельск",
город Архангельск, улица Федора Абрамова, дом 18,
корпус 2 (кадастровый номер объекта капитального
строительства 29:22:060412:180)

УТВЕРЖДЕНА

Постановлением Администрации
муниципального образования "Город Архангельск"



от "1" февраля 2021 г. № 217



Система координат МСК-29

Обозначение характерных точек границ	координаты, м	
	X	Y
1	650310.69	2523745.52
2	650313.96	2523743.80
3	650362.99	2523768.36
4	650364.99	2523772.65
5	650346.94	2523837.44
6	650345.69	2523840.17
7	650340.66	2523837.87
8	650335.35	2523841.82
9	650323.29	2523867.78
10	650294.58	2523853.41
11	650268.28	2523841.95
12	650266.85	2523838.06
13	650295.85	2523850.69
14	650321.87	2523863.71
15	650332.95	2523839.87
16	650340.29	2523834.40

УСЛОВНЫЕ ОБОЗНАЧЕНИЯ:

-  изображение границ земельного участка по
улице Федора Абрамова, дом 18, корпус 2
-  изображение границ прилегающих территорий

Масштаб 1 : 750