

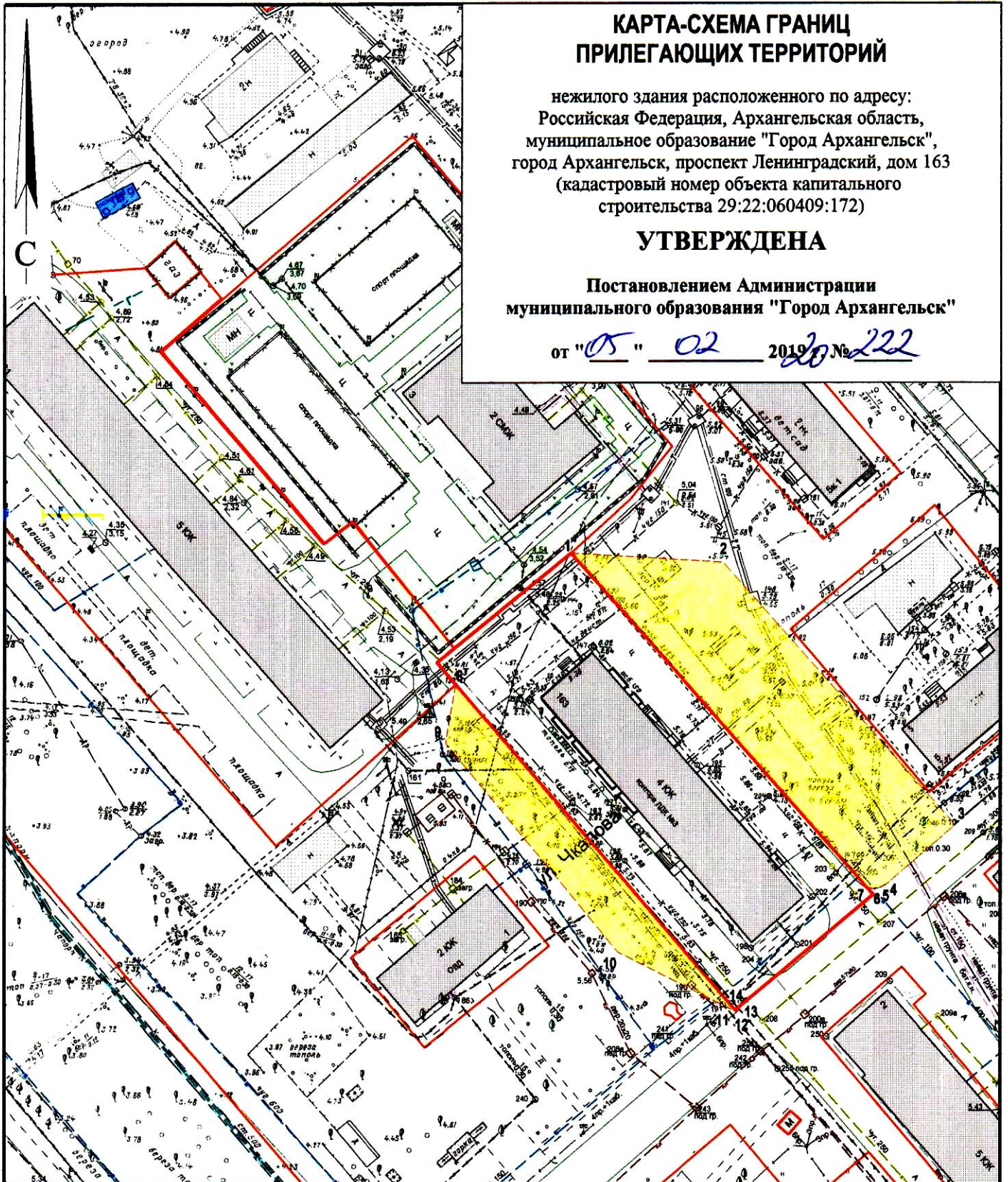
КАРТА-СХЕМА ГРАНИЦ ПРИЛЕГАЮЩИХ ТЕРРИТОРИЙ

нежилого здания расположенного по адресу:
Российская Федерация, Архангельская область,
муниципальное образование "Город Архангельск",
город Архангельск, проспект Ленинградский, дом 163
(кадастровый номер объекта капитального
строительства 29:22:060409:172)

УТВЕРЖДЕНА

Постановлением Администрации
муниципального образования "Город Архангельск"



от "05" 02 2019 г. № 222



Система координат МСК-29

Обозначение характерных точек границ	координаты, м	
	X	Y
1	649031.74	2525315.65
2	649031.17	2525343.90
3	648984.12	2525388.99
4	648972.61	2525376.55
5	648971.97	2525375.40
6	648971.75	2525374.08
7	648971.95	2525372.95
8	649006.58	2525295.17
9	648995.74	2525293.72
10	648958.37	2525327.14
11	648948.03	2525349.69
12	648948.61	2525350.32
13	648948.96	2525350.00
14	648948.39	2525349.36

УСЛОВНЫЕ ОБОЗНАЧЕНИЯ:

-  изображение границ земельного участка по проспекту Ленинградскому, дом 163
-  изображение границ прилегающих территорий

Масштаб 1 : 1000