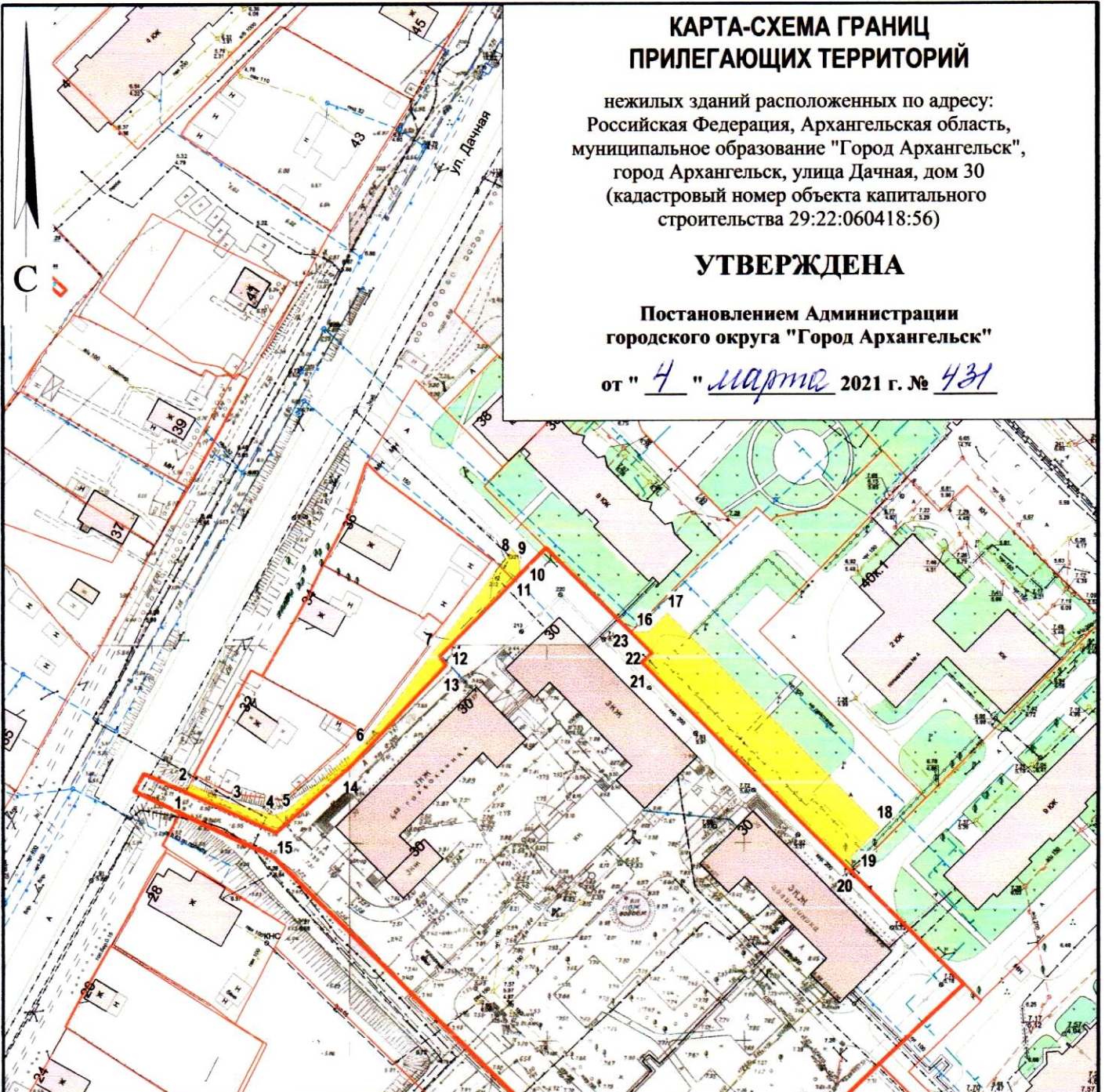


# КАРТА-СХЕМА ГРАНИЦ ПРИЛЕГАЮЩИХ ТЕРРИТОРИЙ

нежилых зданий расположенных по адресу:  
Российская Федерация, Архангельская область,  
муниципальное образование "Город Архангельск",  
город Архангельск, улица Дачная, дом 30  
(кадастровый номер объекта капитального  
строительства 29:22:060418:56)

## УТВЕРЖДЕНА



Постановлением Администрации  
городского округа "Город Архангельск"  
от " 4 " марта 2021 г. № 431



### Система координат МСК-29

Обозначение характерных точек границы	координаты, м	
	X	Y
1	648897.30	2526365.13
2	648899.20	2526366.06
3	648895.02	2526376.04
4	648892.18	2526387.56
5	648893.30	2526390.81
6	648911.82	2526410.36
7	648934.58	2526426.37
8	648961.31	2526445.48
9	648958.91	2526447.33
10	648955.93	2526447.50
11	648954.07	2526446.71
12	648933.57	2526428.00
13	648931.61	2526429.75
14	648905.35	2526406.75
15	648887.81	2526388.38
16	648941.80	2526480.88
17	648946.82	2526485.28
18	648894.53	2526541.26
19	648886.96	2526534.26
20	648882.97	2526534.61
21	648934.03	2526479.41
22	648936.41	2526481.94
23	648941.66	2526476.37

### УСЛОВНЫЕ ОБОЗНАЧЕНИЯ:

-  изображение границ земельного участка по  
улице Дачной, дом 30
-  изображение границ прилегающих территорий

Масштаб 1 : 1500