

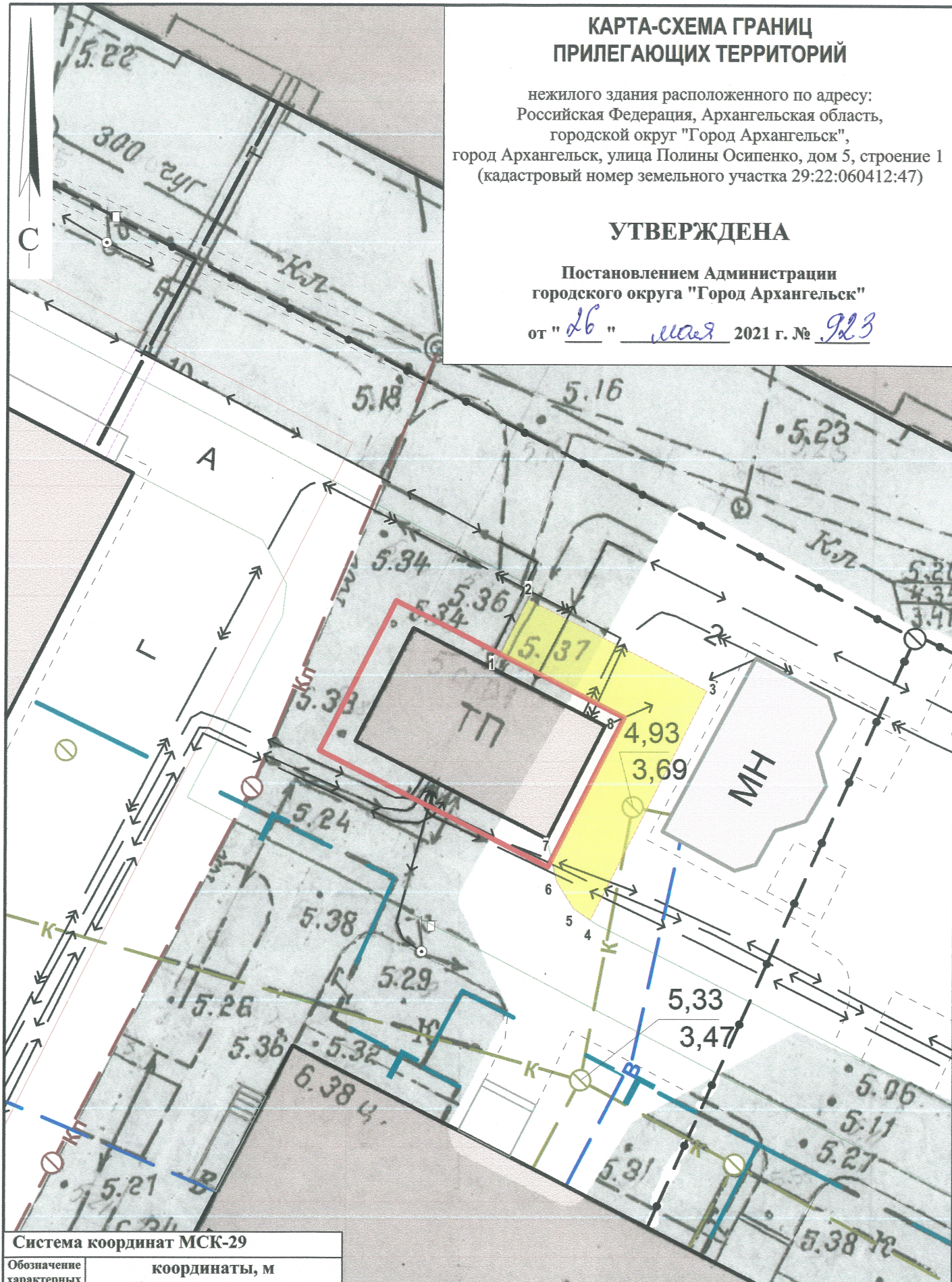
# КАРТА-СХЕМА ГРАНИЦ ПРИЛЕГАЮЩИХ ТЕРРИТОРИЙ

нежилого здания расположенного по адресу:  
Российская Федерация, Архангельская область,  
городской округ "Город Архангельск",  
город Архангельск, улица Полины Осипенко, дом 5, строение 1  
(кадастровый номер земельного участка 29:22:060412:47)

## УТВЕРЖДЕНА

Постановлением Администрации  
городского округа "Город Архангельск"



от "26" мая 2021 г. № 923



### Система координат МСК-29

Обозначение характерных точек границ	координаты, м	
	X	Y
1	650475.54	2523895.87
2	650478.28	2523897.09
3	650474.14	2523906.03
4	650462.72	2523900.80
5	650463.26	2523899.96
6	650464.53	2523899.09
7	650465.61	2523898.78
8	650472.68	2523902.05

### УСЛОВНЫЕ ОБОЗНАЧЕНИЯ:

-  изображение границ земельного участка по улице Полины Осипенко, дом 5, строение 1
-  изображение границ прилегающих территорий

Масштаб 1 : 250