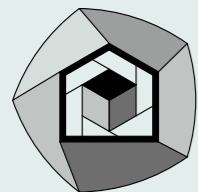
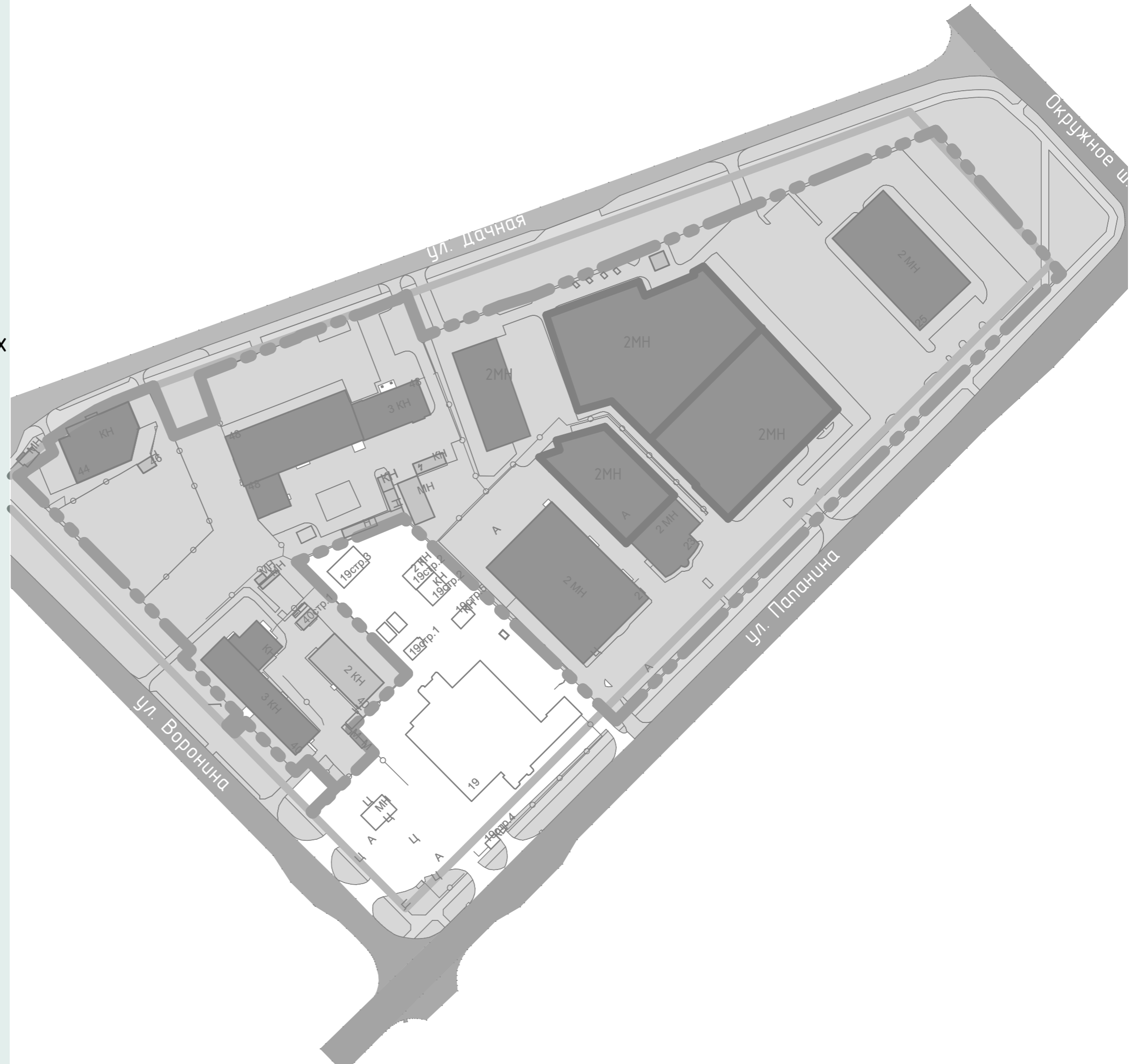


Заказчик:
ГК «Прогресс-Строй»

Объект:
Проект планировки территории
муниципального образования
"Город Архангельск" в границах
ул. Дачная, Окружное шоссе,
ул. Папанина и ул. Воронина
В.И. площадью 8,2816 га

Шифр:
53-21-ППТ


ТОМ 1
Основная часть



Проектная мастерская

АРХ^{куд}

г. Архангельск, 2021г.



ВЕДОМОСТЬ ЗДАНИЙ И СООРУЖЕНИЙ

№ п.п.	Наименование и обозначение	Этажн.	Кол-во
1	Проект здание автосалона	1-2	1
2	Проект здание автосалона	1-2	1
3	Сущ. здание автосалона	2	1
4	Сущ. здание автосалона	2	1
5	Сущ. здание автосервиса	2	1
6	Сущ. административное здание	3-1	1
7	Сущ. здание универсама	1	1
8	Сущ. здание при автостоянке	1	1
9	Сущ. административное здание	2-3	1
10	Сущ. конгрессно-выставочный центр	2	1
11	Сущ. ТП	1	2
14	Сущ. здание автосервиса	1	1
15	Сущ. здание склада	1	1
16	Строящееся административное здание	1-2	1
17	Сущ. распределительная ТП	1	1
18	Проект здание автосалона	1-2	1

УСЛОВНЫЕ ОБОЗНАЧЕНИЯ:

	Красные линии
	Граница проекта планировки территории (Распоряжение №111р от 19.01.21г.)
	Граница земельного участка
Границы зон размещения ОКС:	
	-Общественная застройка
	-Инженерные, транспортные, коммунальные территории и сооружения
	Автомобильная дорога федерального значения
	Магистральные улицы районного значения
	Улицы местного значения, проезды
	Внутриквартальные проезды и автостоянки
	Основные пешеходные связи
	Благоустроенная территория
	Экспликационный номер

53-21-ППТ					
Проект планировки территории муниципального образования "Город Архангельск" в границах ул. Дачная, Окружное шоссе, ул. Панагина и ул. Варюнина В.И. площадью 8,2816 га					
Изм.	Кол.ч.	Лист	№ Док.	Подп.	Дата
Разработчик	Бисерова Т.А.				29.04.2021
Вед. инженер	Карпов Н.Е.				
Архитектор	Кольчужко Г.И.				
Архитектор	Кольчужко О.В.				
ГИП, Н. контр.	Кольчужко А.Г.				
Основная часть				Страница	Лист
Основной чертёж, М 1:1000				П	1
Листов				1	1
Проектная мастерская				АРХКУД	