

КАРТА-ПЛАН ТЕРРИТОРИИ

Пояснительная записка

1. Сведения о территории выполнения комплексных кадастровых работ: – 29:22:031014

(наименование субъекта Российской Федерации, муниципального образования, населенного пункта, уникальные учетные номера кадастровых кварталов, иные сведения, позволяющие определить местоположение территории, на которой выполняются комплексные кадастровые работы, например, наименование садоводческого или огороднического некоммерческого товарищества, гаражного кооператива, элемента планировочной структуры)

2. Основания выполнения комплексных кадастровых работ:

Наименование, дата и номер документа, на основании которого выполняются комплексные кадастровые работы: Муниципальный контракт №32 от 27.04.2024, выдан Департамент муниципального имущества Администрации городского округа "Город Архангельск"

3. Дата подготовки карты-плана территории: 06.08.2024

4. Сведения о заказчике(ах) комплексных кадастровых работ:

В отношении юридического лица, органа местного самоуправления муниципального района, муниципального округа или городского округа либо уполномоченного исполнительного органа государственной власти субъекта Российской Федерации:

полное или сокращенное (в случае, если имеется) наименование: Департамент муниципального имущества Администрации городского округа "Город Архангельск", ИНН: 2901078408, ОГРН: 1022900545249

основной государственный регистрационный номер: 1022900545249

идентификационный номер налогоплательщика: 2901078408

В отношении физического лица или представителя физических или юридических лиц:

фамилия, имя, отчество (последнее - при наличии): –

страховой номер индивидуального лицевого счета в системе обязательного пенсионного страхования Российской Федерации (СНИЛС): –

Наименование и реквизиты документа, подтверждающие полномочия представителя заказчика(ов) комплексных кадастровых работ: –

Адрес электронной почты (для направления уведомления о результатах внесения сведений в Единый государственный реестр недвижимости): –

5. Сведения об исполнителе комплексных кадастровых работ

Полное или сокращенное (в случае, если имеется) наименование и адрес юридического лица, с которым заключен государственный или муниципальный контракт либо договор подряда, на выполнение комплексных кадастровых работ: ООО "Гера", Российская Федерация, Ярославская обл., Ярославль г., Большая Норская ул, 14 д. 15 кв

Фамилия, имя, отчество кадастрового инженера (последнее - при наличии): Форошук Оксана Владимировна и основной государственный регистрационный номер кадастрового инженера индивидуального предпринимателя (ОГРНИП): –

Страховой номер индивидуального лицевого счета в системе обязательного пенсионного страхования Российской Федерации (СНИЛС) кадастрового инженера: 07706828997

Уникальный реестровый номер кадастрового инженера в реестре саморегулируемой организации кадастровых инженеров и дата внесения сведений о физическом лице в такой реестр: 6073, 31.03.2016

Полное или (в случае, если имеется) сокращенное наименование саморегулируемой организации

кадастровых инженеров, членом которой является кадастровый инженер: А СРО "Кадастровые инженеры"

Контактный телефон: 89605334395

Почтовый адрес и адрес электронной почты, по которым осуществляется связь с кадастровым инженером: Ярославская обл, г. Ярославль, ул. Большая Норская, д.15, кв.14, pereslavskaja@mail.ru

6. Перечень документов, использованных при подготовке карты-плана территории:

№ п/п	Реквизиты документа				
	Вид	Дата	Номер	Наименование	Иные сведения
1	2	3	4	5	6
1.	Кадастровый план территории	31.08.2022	****- ***/** *_ ***** ***	<u>Кадастровый _____ план территории</u>	=
2.	Карта (план) объекта землеустройства	12.12.2023	б/н	<u>Карта (план) объекта</u>	=
3.	Правовой акт, которым утверждены или изменены правила землепользования и застройки	29.09.2020	68-п	<u>Постановление министерства строительства и _____ архитектуры Архангельской области "О внесении изменений в отдельные _____ документы градостроительного зонирования Архангельской области</u>	=
4.	Документы градостроительного зонирования (Правила землепользования и застройки)	29.09.2020	б/н	<u>ПРАВИЛА ЗЕМЛЕПОЛЬЗОВАНИЯ И ЗАСТРОЙКИ МУНИЦИПАЛЬНОГО ОБРАЗОВАНИЯ ГОРОД АРХАНГЕЛЬСК</u>	=
5.	Проект межевания территории	03.07.2024	б/н	<u>Проект _____ межевания территории городского округа "Город Архангельск" в границах ул. Кемской, ул. Литейной, ул. Михайловой Т.П. и ул. Фрезерной площадью 9,7508 га</u>	=

6.	Документ, воспроизводящий сведения, содержащиеся в решении об установлении или изменении границ зон с особыми условиями использования территорий	11.10.2023	170-33255/2023-В	<u>Выписка координат из каталога геодезических пунктов, государственной нивелирной сети и государственной гравиметрической сети</u>	=
7.	Решения, уведомления, расписки	15.04.2024	1918р	<u>Распоряжение Главы городского округа Город Архангельск"от 15 апреля 2024 г. № 1918р" ПРОЕКТ межевания территориигородского округа "Город Архангельск" в границах ул. Красных маршалов, ул. Химиков,ул. Кировской и ул. Партизанской площадью 6,2679 га</u>	=
8.	Документ, содержащий сведения об адресе объекта недвижимости	21.07.2023	c1245993-0dea-4473-abca-dc61b563831e	<u>Выписка ГАР</u>	=
9.	Документ, содержащий сведения об адресе объекта недвижимости	21.07.2023	323bef4e-9fbb-4221-b9b8-9e02876e85c3	<u>Выписка ГАР</u>	=
10.	Документ, содержащий сведения об адресе объекта недвижимости	21.07.2023	29c0e889-c362-4491-bdbd-536d41e598d5	<u>Выписка ГАР</u>	=

	и				
1 1.	Документ, содержащий сведения об адресе объекта недвижимости	21.07.2023	7683ae0b-6ca4-4acb-b54e-37bd8acf9929	<u>Выписка ГАР</u>	=
1 2.	Документ, содержащий сведения об адресе объекта недвижимости	21.07.2023	d5ee1ddc-28f8-4f6e-833f-ec986c5d8670	<u>Выписка ГАР</u>	=
1 3.	Документ, содержащий сведения об адресе объекта недвижимости	21.07.2023	9a284e78-fd17-4087-a463-76c19c947c3f	<u>Выписка ГАР</u>	=
1 4.	Документ, содержащий сведения об адресе объекта недвижимости	21.07.2023	9a3ae58a-65ff-44d6-871b-cf4a0f3eba92	<u>Выписка ГАР</u>	=
1 5.	Документ, содержащий сведения об адресе объекта недвижимости	21.07.2023	f71eeb52-bd16-488f-adbe-d64bc90d47c2	<u>Выписка ГАР</u>	=
1 6.	Документ, содержащий сведения об адресе объекта недвижимости	21.07.2023	28a99b9e-8d9b-4ce4-88c6-92586353dcc1	<u>Выписка ГАР</u>	=
1 7.	Документ, содержащий сведения об	21.07.2023	8006c8ab-ee2a-4d29-	<u>Выписка ГАР</u>	=

	адресе объекта недвижимост и		a6cd- eca3f54 f1962		
1 8.	Документ, содержащий сведения об адресе объекта недвижимост и	21.07.2023	7c2d2b9 d-fc85- 43c1- 8feb- 02cf370 10bf2	<u>Выписка ГАР</u>	=
1 9.	Документ, содержащий сведения об адресе объекта недвижимост и	21.07.2023	<u>598be77</u> <u>0-8371-</u> <u>43d5-</u> <u>b3d7-</u> <u>34205ac</u> <u>d9a40</u>	<u>Выписка ГАР</u>	=

7. Пояснения к карте-плану территории:

1. Карта-план территории подготовлен кадастровым инженером Форощук О.В. Комплексные кадастровые работы проведены в соответствии с муниципальным контрактом № 32 от 27.04.2024 на территории кадастрового квартала 29:22:031014.

Границы уточняемых земельных участков и объектов капитального строительства установлены по их фактическому использованию и в соответствии с топографическим планом местности масштаба 1:2000, изготовленным в 2008г. Дата обновления - не обновлялся.

Границы образуемых земельных участков установлены согласно проектам межевания территории и утвержденным схемам расположения земельных участков на кадастровом плане территории, которые является приложением к данному карта плану территории.

В ходе комплексных кадастровых работ уточняются границы 2 земельных участков.

По сведениям Единого государственного реестра недвижимости на территории кадастрового квартала 29:22:031014 расположен ранее 13 учтенный объект капитального строительства.

В ходе ККР были уточнены границы 17 ОКСов.

В ходе ККР было образованно 00000 земельных участков.

В ККР не включаем 29:22:031014:18,29:22:031014:24,29:22:031014:27,29:22:031014:28 так как Линейный объект

Зона застройки среднеэтажными жилыми домами ЖЗ, Подзоны О1.1, Зона специализированной общественной застройки О2

Согласно Правилам землепользования и застройки муниципального образования город Архангельск, утвержденных постановлением министерства строительства и архитектуры Архангельской области "О внесении изменений в отдельные документы градостроительного зонирования Архангельской области

№68-п от 29.09.2020, (в ред. с изм. от 6 апреля 2021 г. №14-п, от 8 октября 2021 г. № 60-п, от 4 февраля 2022 г. №5-п, от 28 декабря 2022 г. №73-п, от 20 апреля 2023 г. № 7-п, от 14 июня 2023 г. № 27-п, от 18 декабря 2023 г. № 80-п, от 1 февраля 2024 г. № 5-п, от 4 июля 2024 г. № 43-п) (ссылка на документ <https://fgistp.economy.gov.ru/lk/#/document-show/345584>), территория кадастрового квартала-объекта ККР располагается в следующих территориальных зонах:

Ж2-Зона застройки малоэтажными жилыми домами

Минимальные и максимальные размеры земельных участков указаны в карта плане в соответствии с вышеуказанными ПЗЗ.

В карта план территории не включено Заключение комиссии в связи с тем, что не поступали возражения заинтересованных лиц относительно местоположения земельных участков.

Сведения о пунктах геодезической сети и средствах измерений

1. Сведения о пунктах геодезической сети:

№ п/п	Вид геодезической сети	Название пункта геодезической сети и тип знака	Система координат пункта геодезической сети	Координаты пункта, м		Дата обследования 25.06.2024		
				Сведения о состоянии				
				Х	У	наружного знака пункта	центра пункта	марки центра пункта
1	2	3	4	5	6	7	8	9
1.	Государственная геодезическая сеть	Усть-Заостровка, сигнал	МСК-29, зона 2, 6 градусная	648728.09	2518764.55	не обнаружен	сохранился	сохранился
2.	Государственная геодезическая сеть	Саломат, пирамида	МСК-29, зона 2, 6 градусная	640817.99	2526574.42	не обнаружен	сохранился	сохранился
3.	Государственная геодезическая сеть	Талаги, пирамида	МСК-29, зона 2, 6 градусная	661536.99	2524264.41	не обнаружен	сохранился	сохранился

2. Сведения об использованных средствах измерений:

№ п/п	Наименование и обозначение типа средства измерений - прибора (инструмента, аппаратуры)	Заводской или серийный номер средства измерений	Реквизиты свидетельства о поверке прибора (инструмента, аппаратуры) и (или) срок действия поверки
1	2	3	4
1.	<u>Аппаратура геодезическая спутниковая EFTM1PLUS</u>	<u>ТН11662891</u>	<u>С-ГСХ/26-03-2024/327059618</u> дата поверки <u>26.03.2024</u> , срок действия <u>1 год</u>
2.	<u>Аппаратура одночастотная геодезическая 4600LS</u>	<u>0220287687</u>	<u>С-ГСХ/29-09-2023/282768552</u> дата поверки <u>29.09.2023</u> , срок

			<u>действия 1 год</u>
--	--	--	-----------------------

Сведения об уточняемых земельных участках

1. Сведения о характерных точках границ уточняемого земельного участка с кадастровым номером 29:22:031014:2

Система координат МСК-29, зона 2, 6 градусная

Зона № 2

Обозначение характерных точек границ	Координаты, м				Метод определения координат	Формулы, примененные для расчета средней квадратической погрешности определения координат характерных точек границ (Mt), с подставленными в такие формулы значениями и итоговые (вычисленные) значения Mt, м	Описание закрепления точки
	содержатся в Едином государственном реестре недвижимости		определены в результате выполнения комплексных кадастровых работ				
	X	Y	X	Y			
1	2	3	4	5	6	7	8
1	657680.27	2522422.38	657680.27	2522422.38	Метод спутниковых геодезических измерений (определений)	$Mt = \sqrt{(0.07^2 + 0.07^2)} = 0.10$	—
2	657725.93	2522439.10	657725.93	2522439.10	Метод спутниковых геодезических измерений (определений)	$Mt = \sqrt{(0.07^2 + 0.07^2)} = 0.10$	—
3	657721.65	2522450.76	657721.65	2522450.76	Метод спутниковых геодезических измерений (определений)	$Mt = \sqrt{(0.07^2 + 0.07^2)} = 0.10$	—
4	657744.17	2522459.04	657744.17	2522459.04	Метод спутниковых	$Mt = \sqrt{(0.07^2 + 0.07^2)}$	—

					ых геодезичес ких измерений (определен ий))=0.10	
5	657717.11	2522534.9 5	657717.1 1	2522534. 95	Метод спутников ых геодезичес ких измерений (определен ий)	$Mt=\sqrt{(0.07^2+0.07^2)}$)=0.10	–
6	657688.26	2522527.0 4	657688.2 6	2522527. 04	Метод спутников ых геодезичес ких измерений (определен ий)	$Mt=\sqrt{(0.07^2+0.07^2)}$)=0.10	–
7	657664.66	2522525.0 5	657664.6 6	2522525. 05	Метод спутников ых геодезичес ких измерений (определен ий)	$Mt=\sqrt{(0.07^2+0.07^2)}$)=0.10	–
8	657649.68	2522520.6 6	657649.6 8	2522520. 66	Метод спутников ых геодезичес ких измерений (определен ий)	$Mt=\sqrt{(0.07^2+0.07^2)}$)=0.10	–
9	657651.50	2522500.1 6	657651.5 0	2522500. 16	Метод спутников ых геодезичес ких измерений (определен ий)	$Mt=\sqrt{(0.07^2+0.07^2)}$)=0.10	–
1	657680.27	2522422.3	657680.2	2522422.	Метод	$Mt=\sqrt{(0.07^2+0.07^2)}$	–

		8	7	38	спутниковых геодезических измерений (определенных))=0.10	
--	--	---	---	----	--	--------	--

2. Сведения о частях границ уточняемого земельного участка с кадастровым номером 29:22:031014:2

Обозначение части границ		Горизонтальное проложение (S), м	Описание прохождения части границ	Сведения о согласовании местоположения границ (согласовано/спорное)
от т.	до т.			
1	2	3	4	5
1	2	48.63	–	согласовано
2	3	12.42	–	согласовано
3	4	23.99	–	согласовано
4	5	80.59	–	согласовано
5	6	29.91	–	согласовано
6	7	23.68	–	согласовано
7	8	15.61	–	согласовано
8	9	20.58	–	согласовано
9	1	82.93	–	согласовано

3. Сведения о характеристиках уточняемого земельного участка с кадастровым номером 29:22:031014:2

№ п/п	Наименование характеристики земельного участка	Значение характеристики
1	2	3
1.	Адрес земельного участка	–
1.1	Сведения о местоположении земельного участка (при отсутствии адреса) в структурированном в соответствии с федеральной информационной адресной системой виде	–
1.2	Дополнительные сведения о местоположении земельного участка	–
2.	Площадь земельного участка ± величина	6808 кв.м ± 16.63 кв.м

	погрешности определения (вычисления) площади ($P \pm \Delta P$), м ²	
3.	Формула, примененная для вычисления предельной погрешности определения площади земельного участка с подставленными значениями и итоговые (вычисленные) значения (ΔP), м ²	$\Delta P = 2 * M_t * \sqrt{P} * \sqrt{((1 + K^2) / (2 * K))} = 2 * 0.10 * \sqrt{6808} * \sqrt{((1 + 1.19^2) / (2 * 1.19))} = 16.63$
4.	Площадь земельного участка согласно сведениям Единого государственного реестра недвижимости ($P_{\text{кад}}$), м ²	6806
5.	Оценка расхождения P и $P_{\text{кад}}$ ($P - P_{\text{кад}}$), м ²	2 кв.м
6.	Предельные минимальный и максимальный размеры земельного участка ($P_{\text{мин}}$ и $P_{\text{макс}}$), м ²	–
7.	Вид (виды) разрешенного использования	–
7.1	Дополнительные сведения об использовании земельного участка	–
8.	Кадастровый или иной государственный учетный номер (инвентарный) здания, сооружения, объекта незавершенного строительства, расположенного на земельном участке	29:22:031014:39
9.	Сведения о земельных участках (землях общего пользования, территории общего пользования), посредством которых обеспечивается доступ	земли общего пользования
10.	Иные сведения	–
4. Пояснения к сведениям об уточняемом земельном участке с кадастровым номером: <u>29:22:031014:2</u>		
1.	–	

Сведения об уточняемых земельных участках

1. Сведения о характерных точках границ уточняемого земельного участка с кадастровым номером 29:22:031014:3

Система координат МСК-29, зона 2, 6 градусная

Зона № 2

Обозначение характерных точек границ	Координаты, м				Метод определения координат	Формулы, примененные для расчета средней квадратической погрешности определения координат характерных точек границ (Mt), с подставленными в такие формулы значениями и итоговые (вычисленные) значения Mt, м	Описание закрепления точки
	содержатся в Едином государственном реестре недвижимости		определены в результате выполнения комплексных кадастровых работ				
	X	Y	X	Y			
1	2	3	4	5	6	7	8
10	657670.35	2522337.7 2	657670.3 5	2522337. 72	Метод спутников ых геодезичес ких измерений (определен ий)	$Mt = \sqrt{(0.07^2 + 0.07^2)}$)=0.10	—
11	657688.55	2522344.2 6	657688.5 5	2522344. 26	Метод спутников ых геодезичес ких измерений (определен ий)	$Mt = \sqrt{(0.07^2 + 0.07^2)}$)=0.10	—
12	657675.54	2522377.6 9	657675.5 4	2522377. 69	Метод спутников ых геодезичес ких измерений (определен ий)	$Mt = \sqrt{(0.07^2 + 0.07^2)}$)=0.10	—
13	657658.00	2522371.2 4	657658.0 0	2522371. 24	Метод спутников	$Mt = \sqrt{(0.07^2 + 0.07^2)}$)=0.10	—

					ых геодезичес- ких измерений (определен- ий))=0.10	
10	657670.35	2522337.7 2	657670.3 5	2522337. 72	Метод спутников- ых геодезичес- ких измерений (определен- ий)	$Mt=\sqrt{(0.07^2+0.07^2)}$)=0.10	–

2. Сведения о частях границ уточняемого земельного участка с кадастровым номером 29:22:031014:3

Обозначение части границ		Горизонтальное проложение (S), м	Описание прохождения части границ	Сведения о согласовании местоположения границ (согласовано/спорное)
от т.	до т.			
1	2	3	4	5
10	11	19.34	–	согласовано
11	12	35.87	–	согласовано
12	13	18.69	–	согласовано
13	10	35.72	–	согласовано

3. Сведения о характеристиках уточняемого земельного участка с кадастровым номером 29:22:031014:3

№ п/п	Наименование характеристики земельного участка	Значение характеристики
1	2	3
1.	Адрес земельного участка	–
1.1	Сведения о местоположении земельного участка (при отсутствии адреса) в структурированном в соответствии с федеральной информационной адресной системой виде	–
1.2	Дополнительные сведения о местоположении земельного участка	–
2.	Площадь земельного участка ± величина погрешности определения (вычисления) площади (Р	681 кв.м ± 5.31 кв.м

	$\pm \Delta P$), м ²	
3.	Формула, примененная для вычисления предельной погрешности определения площади земельного участка с подставленными значениями и итоговые (вычисленные) значения (ΔP), м ²	$\Delta P = 2 * M_t * \sqrt{P} * \sqrt{((1 + K^2) / (2 * K))} = 2 * 0.10 * \sqrt{681} * \sqrt{((1 + 1.31^2) / (2 * 1.31))} = 5.31$
4.	Площадь земельного участка согласно сведениям Единого государственного реестра недвижимости ($P_{\text{кад}}$), м ²	680
5.	Оценка расхождения P и $P_{\text{кад}}$ ($P - P_{\text{кад}}$), м ²	1 кв.м
6.	Предельные минимальный и максимальный размеры земельного участка ($P_{\text{мин}}$ и $P_{\text{макс}}$), м ²	–
7.	Вид (виды) разрешенного использования	–
7.1	Дополнительные сведения об использовании земельного участка	–
8.	Кадастровый или иной государственный учетный номер (инвентарный) здания, сооружения, объекта незавершенного строительства, расположенного на земельном участке	29:22:031014:32
9.	Сведения о земельных участках (землях общего пользования, территории общего пользования), посредством которых обеспечивается доступ	земли общего пользования
10.	Иные сведения	–
4. Пояснения к сведениям об уточняемом земельном участке с кадастровым номером: <u>29:22:031014:3</u>		
1.	–	

Сведения об образуемых земельных участках

1. Сведения о характерных точках границ образуемого земельного участка

:ЗУ1

обозначение земельного участка

Система координат МСК-29, зона 2, 6 градусная

Зона № 2

Обозначение характерных точек границ	Координаты, м		Метод определения координат	Формулы, примененные для расчета средней квадратической погрешности определения координат характерной точки границ (Mt), с подставленными в такие формулы значениями и итоговые (вычисленные) значения Mt, м	Описание закрепления точки
	X	Y			
1	2	3	4	5	6
н123У	657746.28	2522332.48	Метод спутниковы х геодезическ их измерений (определен ий)	$Mt=\sqrt{(0.07^2+0.07^2)}=0.10$	–
н124У	657735.05	2522363.29	Метод спутниковы х геодезическ их измерений (определен ий)	$Mt=\sqrt{(0.07^2+0.07^2)}=0.10$	–
н125У	657742.39	2522365.89	Метод спутниковы х геодезическ их измерений (определен ий)	$Mt=\sqrt{(0.07^2+0.07^2)}=0.10$	–
н126У	657729.64	2522401.91	Метод спутниковы х геодезическ их измерений	$Mt=\sqrt{(0.07^2+0.07^2)}=0.10$	–

			(определен ий)		
н127У	657685.84	2522386.35	Метод спутниковы х геодезическ их измерений (определен ий)	$Mt=\sqrt{(0.07^2+0.07^2)}=0.10$	–
н128У	657699.40	2522348.31	Метод спутниковы х геодезическ их измерений (определен ий)	$Mt=\sqrt{(0.07^2+0.07^2)}=0.10$	–
н129У	657709.60	2522319.62	Метод спутниковы х геодезическ их измерений (определен ий)	$Mt=\sqrt{(0.07^2+0.07^2)}=0.10$	–
н123У	657746.28	2522332.48	Метод спутниковы х геодезическ их измерений (определен ий)	$Mt=\sqrt{(0.07^2+0.07^2)}=0.10$	–

2. Сведения о частях границ образуемого земельного участка :ЗУ1

обозначение земельного участка

Обозначение части границ		Горизонтальное проложение (S), м	Описание прохождения части границ	Сведения о согласовании местоположения границ (согласовано/спорное)
от т.	до т.			
1	2	3	4	5
н123У	н124У	32.79	–	согласовано
н124У	н125У	7.79	–	согласовано

н125У	н126У	38.21	–	согласовано
н126У	н127У	46.48	–	согласовано
н127У	н128У	40.38	–	согласовано
н128У	н129У	30.45	–	согласовано
н129У	н123У	38.87	–	согласовано

3. Сведения о характеристиках образуемого земельного участка :ЗУ1

обозначение земельного участка

№ п/п	Наименование характеристики земельного участка	Значение характеристики
1	2	3
1.	Адрес земельного участка	–
1.1	Сведения о местоположении земельного участка (при отсутствии адреса) в структурированном в соответствии с федеральной информационной адресной системой виде	Российская Федерация, Архангельская область, Архангельск г, Партизанская ул, 30 д
1.2	Дополнительные сведения о местоположении земельного участка	–
2.	Категория земель	Земли населенных пунктов
3.	Вид (виды) разрешенного использования	в соответствии с ранее использовавшимся классификатором (dUtilizations) и сведения о разрешенном использовании в соответствии с документом Малоэтажная многоквартирная жилая застройка
3.1	Дополнительные сведения об использовании земельного участка	–
4.	Реестровый номер границ территориальной зоны или в случае отсутствия такого реестрового номера ее индивидуальное обозначение (вид, тип, номер, индекс)	–
5.	Площадь земельного участка ± величина предельной погрешности определения (вычисления) площади ($P \pm \Delta P$), м ²	3041 кв.м ± 11.29 кв.м
6.	Формула, примененная для вычисления предельной погрешности определения площади земельного	$\Delta P = 2 * M_t * \sqrt{P} * \sqrt{(1 + K^2)} / (2 * K) = 2 * 0.10 * \sqrt{3041} * \sqrt{(1 +$

	участка, с подставленными значениями и итоговые (вычислительные) значения (ΔP), м ²	$1.36^2 / (2 * 1.36) = 11.29$
7.	Предельные минимальный и максимальный размеры земельного участка ($P_{\text{мин}}$ и $P_{\text{макс}}$), м ²	500
8.	Кадастровый или иной государственный учетный номер (инвентарный) объекта недвижимости, расположенного на образуемом земельном участке	–
9.	Кадастровые номера исходных земельных участков	–
9.1	Кадастровый номер входящего в состав земельного участка, представляющего собой единое землепользование (номер контура многоконтурного земельного участка), преобразование которого осуществляется	–
9.2	Кадастровые номера земельных участков, исключаемых из состава измененного (исходного) земельного участка, представляющего собой единое землепользование	–
9.3	Кадастровый или иной государственный учетный номер (инвентарный) объекта недвижимости, расположенного на измененном земельном участке	–
10.	Условный номер земельного участка	:ЗУ1
11.	Учетный номер проекта межевания территории	–
12.	Дополнительные сведения об образовании земельного участка	–
13.	Сведения о земельных участках (землях общего пользования, территории общего пользования), посредством которых обеспечивается доступ	земли общего пользования
14.	Иные сведения	–

4. Пояснения к сведениям об образуемом земельном участке

:ЗУ1

обозначение земельного участка

- | | |
|----|---|
| 1. | Данный земельный участок образован на основании утвержденного распоряжением Главы городского округа "Город Архангельск" 15.04.2024 г. № 1918р Проект межевания территории городского округа "Город Архангельск" в границах ул. Красных маршалов, ул. Химиков, ул. Кировской и ул. Партизанской площадью 6,2679 га |
|----|---|

Сведения об образуемых земельных участках

1. Сведения о характерных точках границ образуемого земельного участка

:ЗУ2

обозначение земельного участка

Система координат МСК-29, зона 2, 6 градусная

Зона № 2

Обозначение характерных точек границ	Координаты, м		Метод определения координат	Формулы, примененные для расчета средней квадратической погрешности определения координат характерной точки границ (Mt), с подставленными в такие формулы значениями и итоговые (вычисленные) значения Mt, м	Описание закрепления точки
	X	Y			
1	2	3	4	5	6
н130У	657717.42	2522435.96	Метод спутниковых геодезических измерений (определений)	$Mt = \sqrt{(0.07^2 + 0.07^2)} = 0.10$	–
н131У	657680.25	2522422.35	Метод спутниковых геодезических измерений (определений)	$Mt = \sqrt{(0.07^2 + 0.07^2)} = 0.10$	–
н132У	657673.33	2522420.08	Метод спутниковых геодезических измерений (определений)	$Mt = \sqrt{(0.07^2 + 0.07^2)} = 0.10$	–
н127У	657685.84	2522386.35	Метод спутниковых геодезических измерений	$Mt = \sqrt{(0.07^2 + 0.07^2)} = 0.10$	–

			(определен ий)		
н126У	657729.64	2522401.91	Метод спутниковы х геодезическ их измерений (определен ий)	$Mt=\sqrt{(0.07^2+0.07^2)}=0.10$	–
н133У	657728.65	2522404.80	Метод спутниковы х геодезическ их измерений (определен ий)	$Mt=\sqrt{(0.07^2+0.07^2)}=0.10$	–
н130У	657717.42	2522435.96	Метод спутниковы х геодезическ их измерений (определен ий)	$Mt=\sqrt{(0.07^2+0.07^2)}=0.10$	–

2. Сведения о частях границ образуемого земельного участка :ЗУ2

обозначение земельного участка

Обозначение части границ		Горизонтальное проложение (S), м	Описание прохождения части границ	Сведения о согласовании местоположения границ (согласовано/спорное)
от т.	до т.			
1	2	3	4	5
н130У	н131У	39.58	–	согласовано
н131У	н132У	7.28	–	согласовано
н132У	н127У	35.98	–	согласовано
н127У	н126У	46.48	–	согласовано
н126У	н133У	3.05	–	согласовано
н133У	н130У	33.12	–	согласовано

3. Сведения о характеристиках образуемого земельного участка :ЗУ2

№ п/п	Наименование характеристики земельного участка	Значение характеристики
1	2	3
1.	Адрес земельного участка	–
1.1	Сведения о местоположении земельного участка (при отсутствии адреса) в структурированном в соответствии с федеральной информационной адресной системой виде	Российская Федерация, Архангельская область, Архангельск г, Красных маршалов ул, 19 д, 1 корп
1.2	Дополнительные сведения о местоположении земельного участка	–
2.	Категория земель	Земли населенных пунктов
3.	Вид (виды) разрешенного использования	в соответствии с ранее использовавшимся классификатором (dUtilizations) и сведения о разрешенном использовании в соответствии с документом Малоэтажная многоквартирная жилая застройка
3.1	Дополнительные сведения об использовании земельного участка	–
4.	Реестровый номер границ территориальной зоны или в случае отсутствия такого реестрового номера ее индивидуальное обозначение (вид, тип, номер, индекс)	–
5.	Площадь земельного участка ± величина предельной погрешности определения (вычисления) площади ($P \pm \Delta P$), м ²	1680 кв.м ± 8.23 кв.м
6.	Формула, примененная для вычисления предельной погрешности определения площади земельного участка, с подставленными значениями и итоговые (вычислительные) значения (ΔP), м ²	$\Delta P = 2 * M_t * \sqrt{P} * \sqrt{((1 + K^2) / (2 * K))} = 2 * 0.10 * \sqrt{1680} * \sqrt{((1 + 1.14^2) / (2 * 1.14))} = 8.23$
7.	Предельные минимальный и максимальный размеры земельного участка ($P_{\text{мин}}$ и $P_{\text{макс}}$), м ²	500
8.	Кадастровый или иной государственный учетный номер (инвентарный) объекта недвижимости, расположенного на образуемом земельном участке	29:22:022518:26 (многоквартирный дом)
9.	Кадастровые номера исходных земельных участков	–

9.1	Кадастровый номер входящего в состав земельного участка, представляющего собой единое землепользование (номер контура многоконтурного земельного участка), преобразование которого осуществляется	–
9.2	Кадастровые номера земельных участков, исключаемых из состава измененного (исходного) земельного участка, представляющего собой единое землепользование	–
9.3	Кадастровый или иной государственный учетный номер (инвентарный) объекта недвижимости, расположенного на измененном земельном участке	–
10.	Условный номер земельного участка	:3У2
11.	Учетный номер проекта межевания территории	–
12.	Дополнительные сведения об образовании земельного участка	–
13.	Сведения о земельных участках (землях общего пользования, территории общего пользования), посредством которых обеспечивается доступ	земли общего пользования
14.	Иные сведения	–

4. Пояснения к сведениям об образуемом земельном участке

:3У2

обозначение земельного участка

- | | |
|----|---|
| 1. | Данный земельный участок образован на основании утвержденного распоряжением Главы городского округа "Город Архангельск" 15.04.2024 г. № 1918р Проект межевания территории городского округа "Город Архангельск" в границах ул. Красных маршалов, ул. Химиков, ул. Кировской и ул. Партизанской площадью 6,2679 га |
|----|---|

Сведения об образуемых земельных участках

1. Сведения о характерных точках границ образуемого земельного участка

:ЗУЗ

обозначение земельного участка

Система координат МСК-29, зона 2, 6 градусная

Зона № 2

Обозначение характерных точек границ	Координаты, м		Метод определения координат	Формулы, примененные для расчета средней квадратической погрешности определения координат характерной точки границ (Mt), с подставленными в такие формулы значениями и итоговые (вычисленные) значения Mt, м	Описание закрепления точки
	X	Y			
1	2	3	4	5	6
н131У	657680.25	2522422.35	Метод спутниковы х геодезическ их измерений (определен ий)	$Mt=\sqrt{(0.07^2+0.07^2)}=0.10$	–
н134У	657673.73	2522439.94	Метод спутниковы х геодезическ их измерений (определен ий)	$Mt=\sqrt{(0.07^2+0.07^2)}=0.10$	–
н135У	657633.68	2522425.99	Метод спутниковы х геодезическ их измерений (определен ий)	$Mt=\sqrt{(0.07^2+0.07^2)}=0.10$	–
н136У	657652.82	2522374.53	Метод спутниковы х геодезическ их измерений	$Mt=\sqrt{(0.07^2+0.07^2)}=0.10$	–

			(определен ий)		
н127У	657685.84	2522386.35	Метод спутниковы х геодезическ их измерений (определен ий)	$Mt=\sqrt{(0.07^2+0.07^2)}=0.10$	–
н132У	657673.33	2522420.08	Метод спутниковы х геодезическ их измерений (определен ий)	$Mt=\sqrt{(0.07^2+0.07^2)}=0.10$	–
н131У	657680.25	2522422.35	Метод спутниковы х геодезическ их измерений (определен ий)	$Mt=\sqrt{(0.07^2+0.07^2)}=0.10$	–

2. Сведения о частях границ образуемого земельного участка :ЗУЗ

обозначение земельного участка

Обозначение части границ		Горизонтальное проложение (S), м	Описание прохождения части границ	Сведения о согласовании местоположения границ (согласовано/спорное)
от т.	до т.			
1	2	3	4	5
н131У	н134У	18.76	–	согласовано
н134У	н135У	42.41	–	согласовано
н135У	н136У	54.90	–	согласовано
н136У	н127У	35.07	–	согласовано
н127У	н132У	35.98	–	согласовано
н132У	н131У	7.28	–	согласовано

3. Сведения о характеристиках образуемого земельного участка :ЗУЗ

№ п/п	Наименование характеристики земельного участка	Значение характеристики
1	2	3
1.	Адрес земельного участка	–
1.1	Сведения о местоположении земельного участка (при отсутствии адреса) в структурированном в соответствии с федеральной информационной адресной системой виде	Российская Федерация, Архангельская область, Архангельск г, Партизанская ул, 28 д, 2 корп
1.2	Дополнительные сведения о местоположении земельного участка	–
2.	Категория земель	Земли населенных пунктов
3.	Вид (виды) разрешенного использования	в соответствии с ранее использовавшимся классификатором (dUtilizations) и сведения о разрешенном использовании в соответствии с документом Малоэтажная многоквартирная жилая застройка
3.1	Дополнительные сведения об использовании земельного участка	–
4.	Реестровый номер границ территориальной зоны или в случае отсутствия такого реестрового номера ее индивидуальное обозначение (вид, тип, номер, индекс)	–
5.	Площадь земельного участка ± величина предельной погрешности определения (вычисления) площади ($P \pm \Delta P$), м ²	2058 кв.м ± 9.18 кв.м
6.	Формула, примененная для вычисления предельной погрешности определения площади земельного участка, с подставленными значениями и итоговые (вычислительные) значения (ΔP), м ²	$\Delta P = 2 * M_t * \sqrt{P} * \sqrt{((1 + K^2) / (2 * K))} = 2 * 0.10 * \sqrt{2058} * \sqrt{((1 + 1.25^2) / (2 * 1.25))} = 9.18$
7.	Предельные минимальный и максимальный размеры земельного участка ($P_{\text{мин}}$ и $P_{\text{макс}}$), м ²	500
8.	Кадастровый или иной государственный учетный номер (инвентарный) объекта недвижимости, расположенного на образуемом земельном участке	29:22:031014:34 (многоквартирный дом)
9.	Кадастровые номера исходных земельных участков	–

9.1	Кадастровый номер входящего в состав земельного участка, представляющего собой единое землепользование (номер контура многоконтурного земельного участка), преобразование которого осуществляется	–
9.2	Кадастровые номера земельных участков, исключаемых из состава измененного (исходного) земельного участка, представляющего собой единое землепользование	–
9.3	Кадастровый или иной государственный учетный номер (инвентарный) объекта недвижимости, расположенного на измененном земельном участке	–
10.	Условный номер земельного участка	:ЗУЗ
11.	Учетный номер проекта межевания территории	–
12.	Дополнительные сведения об образовании земельного участка	–
13.	Сведения о земельных участках (землях общего пользования, территории общего пользования), посредством которых обеспечивается доступ	земли общего пользования
14.	Иные сведения	–

4. Пояснения к сведениям об образуемом земельном участке

:ЗУЗ

_____ обозначение земельного участка

- | | |
|----|---|
| 1. | Данный земельный участок образован на основании утвержденного распоряжением Главы городского округа "Город Архангельск" 15.04.2024 г. № 1918р Проект межевания территории городского округа "Город Архангельск" в границах ул. Красных маршалов, ул. Химиков, ул. Кировской и ул. Партизанской площадью 6,2679 га |
|----|---|

Сведения об образуемых земельных участках

1. Сведения о характерных точках границ образуемого земельного участка

:ЗУ4

обозначение земельного участка

Система координат МСК-29, зона 2, 6 градусная

Зона № 2

Обозначение характерных точек границ	Координаты, м		Метод определения координат	Формулы, примененные для расчета средней квадратической погрешности определения координат характерной точки границ (Mt), с подставленными в такие формулы значениями и итоговые (вычисленные) значения Mt, м	Описание закрепления точки
	X	Y			
1	2	3	4	5	6
н137У	657677.50	2522308.20	Метод спутниковых геодезических измерений (определений)	$Mt=\sqrt{(0.07^2+0.07^2)}=0.10$	–
н138У	657666.96	2522336.53	Метод спутниковых геодезических измерений (определений)	$Mt=\sqrt{(0.07^2+0.07^2)}=0.10$	–
10	657670.35	2522337.72	Метод спутниковых геодезических измерений (определений)	$Mt=\sqrt{(0.07^2+0.07^2)}=0.10$	–
11	657688.55	2522344.26	Метод спутниковых геодезических измерений	$Mt=\sqrt{(0.07^2+0.07^2)}=0.10$	–

			(определен ий)		
н128У	657699.40	2522348.31	Метод спутниковы х геодезическ их измерений (определен ий)	$Mt=\sqrt{(0.07^2+0.07^2)}=0.10$	–
н129У	657709.60	2522319.62	Метод спутниковы х геодезическ их измерений (определен ий)	$Mt=\sqrt{(0.07^2+0.07^2)}=0.10$	–
н137У	657677.50	2522308.20	Метод спутниковы х геодезическ их измерений (определен ий)	$Mt=\sqrt{(0.07^2+0.07^2)}=0.10$	–

2. Сведения о частях границ образуемого земельного участка :ЗУ4

обозначение земельного участка

Обозначение части границ		Горизонтальное проложение (S), м	Описание прохождения части границ	Сведения о согласовании местоположения границ (согласовано/спорное)
от т.	до т.			
1	2	3	4	5
н137У	н138У	30.23	–	согласовано
н138У	10	3.59	–	согласовано
10	11	19.34	–	согласовано
11	н128У	11.58	–	согласовано
н128У	н129У	30.45	–	согласовано
н129У	н137У	34.07	–	согласовано

3. Сведения о характеристиках образуемого земельного участка :ЗУ4

№ п/п	Наименование характеристики земельного участка	Значение характеристики
1	2	3
1.	Адрес земельного участка	–
1.1	Сведения о местоположении земельного участка (при отсутствии адреса) в структурированном в соответствии с федеральной информационной адресной системой виде	Российская Федерация, Архангельская область, Архангельск г, Партизанская ул, 28 д
1.2	Дополнительные сведения о местоположении земельного участка	–
2.	Категория земель	Земли населенных пунктов
3.	Вид (виды) разрешенного использования	в соответствии с ранее использовавшимся классификатором (dUtilizations) и сведения о разрешенном использовании в соответствии с документом Малоэтажная многоквартирная жилая застройка
3.1	Дополнительные сведения об использовании земельного участка	–
4.	Реестровый номер границ территориальной зоны или в случае отсутствия такого реестрового номера ее индивидуальное обозначение (вид, тип, номер, индекс)	–
5.	Площадь земельного участка ± величина предельной погрешности определения (вычисления) площади ($P \pm \Delta P$), м ²	1038 кв.м ± 6.45 кв.м
6.	Формула, примененная для вычисления предельной погрешности определения площади земельного участка, с подставленными значениями и итоговые (вычислительные) значения (ΔP), м ²	$\Delta P = 2 * M_t * \sqrt{P} * \sqrt{((1 + K^2) / (2 * K))} = 2 * 0.10 * \sqrt{1038} * \sqrt{((1 + 1.06^2) / (2 * 1.06))} = 6.45$
7.	Предельные минимальный и максимальный размеры земельного участка ($P_{\text{мин}}$ и $P_{\text{макс}}$), м ²	500
8.	Кадастровый или иной государственный учетный номер (инвентарный) объекта недвижимости, расположенного на образуемом земельном участке	29:22:031014:33 (многоквартирный дом)
9.	Кадастровые номера исходных земельных участков	–

9.1	Кадастровый номер входящего в состав земельного участка, представляющего собой единое землепользование (номер контура многоконтурного земельного участка), преобразование которого осуществляется	–
9.2	Кадастровые номера земельных участков, исключаемых из состава измененного (исходного) земельного участка, представляющего собой единое землепользование	–
9.3	Кадастровый или иной государственный учетный номер (инвентарный) объекта недвижимости, расположенного на измененном земельном участке	–
10.	Условный номер земельного участка	:ЗУ4
11.	Учетный номер проекта межевания территории	–
12.	Дополнительные сведения об образовании земельного участка	–
13.	Сведения о земельных участках (землях общего пользования, территории общего пользования), посредством которых обеспечивается доступ	земли общего пользования
14.	Иные сведения	–

4. Пояснения к сведениям об образуемом земельном участке

:ЗУ4

обозначение земельного участка

- | | |
|----|---|
| 1. | Данный земельный участок образован на основании утвержденного распоряжением Главы городского округа "Город Архангельск" 15.04.2024 г. № 1918р Проект межевания территории городского округа "Город Архангельск" в границах ул. Красных маршалов, ул. Химиков, ул. Кировской и ул. Партизанской площадью 6,2679 га |
|----|---|

Сведения об образуемых земельных участках

1. Сведения о характерных точках границ образуемого земельного участка

:ЗУ5

обозначение земельного участка

Система координат МСК-29, зона 2, 6 градусная

Зона № 2

Обозначение характерных точек границ	Координаты, м		Метод определения координат	Формулы, примененные для расчета средней квадратической погрешности определения координат характерной точки границ (Mt), с подставленными в такие формулы значениями и итоговые (вычисленные) значения Mt, м	Описание закрепления точки
	X	Y			
1	2	3	4	5	6
н154У	657525.95	2522507.98	Метод спутниковых геодезических измерений (определений)	$Mt = \sqrt{(0.07^2 + 0.07^2)} = 0.10$	–
н144У	657596.27	2522530.89	Метод спутниковых геодезических измерений (определений)	$Mt = \sqrt{(0.07^2 + 0.07^2)} = 0.10$	–
н139У	657585.29	2522561.92	Метод спутниковых геодезических измерений (определений)	$Mt = \sqrt{(0.07^2 + 0.07^2)} = 0.10$	–
н140У	657502.78	2522532.71	Метод спутниковых геодезических измерений	$Mt = \sqrt{(0.07^2 + 0.07^2)} = 0.10$	–

			(определен ий)		
н155У	657503.81	2522529.74	Метод спутниковы х геодезическ их измерений (определен ий)	$Mt=\sqrt{(0.07^2+0.07^2)}=0.10$	–
н156У	657510.28	2522511.13	Метод спутниковы х геодезическ их измерений (определен ий)	$Mt=\sqrt{(0.07^2+0.07^2)}=0.10$	–
н157У	657523.32	2522515.89	Метод спутниковы х геодезическ их измерений (определен ий)	$Mt=\sqrt{(0.07^2+0.07^2)}=0.10$	–
н154У	657525.95	2522507.98	Метод спутниковы х геодезическ их измерений (определен ий)	$Mt=\sqrt{(0.07^2+0.07^2)}=0.10$	–

2. Сведения о частях границ образуемого земельного участка :ЗУ5

обозначение земельного участка

Обозначение части границ		Горизонтальное проложение (S), м	Описание прохождения части границ	Сведения о согласовании местоположения границ (согласовано/спорное)
от т.	до т.			
1	2	3	4	5
н154У	н144У	73.96	–	согласовано
н144У	н139У	32.92	–	согласовано

н139У	н140У	87.53	–	согласовано
н140У	н155У	3.14	–	согласовано
н155У	н156У	19.70	–	согласовано
н156У	н157У	13.88	–	согласовано
н157У	н154У	8.34	–	согласовано

3. Сведения о характеристиках образуемого земельного участка :ЗУ5

обозначение земельного участка

№ п/п	Наименование характеристики земельного участка	Значение характеристики
1	2	3
1.	Адрес земельного участка	–
1.1	Сведения о местоположении земельного участка (при отсутствии адреса) в структурированном в соответствии с федеральной информационной адресной системой виде	Российская Федерация, Архангельская область, Архангельск г, Химиков ул, 3 д
1.2	Дополнительные сведения о местоположении земельного участка	–
2.	Категория земель	Земли населенных пунктов
3.	Вид (виды) разрешенного использования	в соответствии с ранее использовавшимся классификатором (dUtilizations) и сведения о разрешенном использовании в соответствии с документом Малоэтажная многоквартирная жилая застройка
3.1	Дополнительные сведения об использовании земельного участка	–
4.	Реестровый номер границ территориальной зоны или в случае отсутствия такого реестрового номера ее индивидуальное обозначение (вид, тип, номер, индекс)	–
5.	Площадь земельного участка ± величина предельной погрешности определения (вычисления) площади ($P \pm \Delta P$), м ²	2675 кв.м ± 11.11 кв.м
6.	Формула, примененная для вычисления предельной погрешности определения площади земельного	$\Delta P = 2 * M_t * \sqrt{P} * \sqrt{((1 + K^2) / (2 * K))} = 2 * 0.10 * \sqrt{2675} * \sqrt{((1 +$

	участка, с подставленными значениями и итоговые (вычислительные) значения (ΔP), м ²	$1.73^2 / (2 * 1.73) = 11.11$
7.	Предельные минимальный и максимальный размеры земельного участка ($P_{\text{мин}}$ и $P_{\text{макс}}$), м ²	500
8.	Кадастровый или иной государственный учетный номер (инвентарный) объекта недвижимости, расположенного на образуемом земельном участке	29:22:031014:29 (многоквартирный дом)
9.	Кадастровые номера исходных земельных участков	–
9.1	Кадастровый номер входящего в состав земельного участка, представляющего собой единое землепользование (номер контура многоконтурного земельного участка), преобразование которого осуществляется	–
9.2	Кадастровые номера земельных участков, исключаемых из состава измененного (исходного) земельного участка, представляющего собой единое землепользование	–
9.3	Кадастровый или иной государственный учетный номер (инвентарный) объекта недвижимости, расположенного на измененном земельном участке	–
10.	Условный номер земельного участка	:3У5
11.	Учетный номер проекта межевания территории	–
12.	Дополнительные сведения об образовании земельного участка	–
13.	Сведения о земельных участках (землях общего пользования, территории общего пользования), посредством которых обеспечивается доступ	земли общего пользования
14.	Иные сведения	–

4. Пояснения к сведениям об образуемом земельном участке

:3У5

обозначение земельного участка

- | | |
|----|---|
| 1. | Данный земельный участок образован на основании утвержденного распоряжением Главы городского округа "Город Архангельск" 15.04.2024 г. № 1918р Проект межевания территории городского округа "Город Архангельск" в границах ул. Красных маршалов, ул. Химиков, ул. Кировской и ул. Партизанской площадью 6,2679 га |
|----|---|

Сведения об образуемых земельных участках

1. Сведения о характерных точках границ образуемого земельного участка

:ЗУ6

обозначение земельного участка

Система координат МСК-29, зона 2, 6 градусная

Зона № 2

Обозначение характерных точек границ	Координаты, м		Метод определения координат	Формулы, примененные для расчета средней квадратической погрешности определения координат характерной точки границ (Mt), с подставленными в такие формулы значениями и итоговые (вычисленные) значения Mt, м	Описание закрепления точки
	X	Y			
1	2	3	4	5	6
н154У	657525.95	2522507.98	Метод спутниковых геодезических измерений (определений)	$Mt = \sqrt{(0.07^2 + 0.07^2)} = 0.10$	–
н158У	657535.91	2522478.04	Метод спутниковых геодезических измерений (определений)	$Mt = \sqrt{(0.07^2 + 0.07^2)} = 0.10$	–
н145У	657535.92	2522478.00	Метод спутниковых геодезических измерений (определений)	$Mt = \sqrt{(0.07^2 + 0.07^2)} = 0.10$	–
н146У	657606.17	2522502.48	Метод спутниковых геодезических измерений	$Mt = \sqrt{(0.07^2 + 0.07^2)} = 0.10$	–

			(определен ий)		
н147У	657598.22	2522525.36	Метод спутниковы х геодезическ их измерений (определен ий)	$Mt=\sqrt{(0.07^2+0.07^2)}=0.10$	–
н144У	657596.27	2522530.89	Метод спутниковы х геодезическ их измерений (определен ий)	$Mt=\sqrt{(0.07^2+0.07^2)}=0.10$	–
н154У	657525.95	2522507.98	Метод спутниковы х геодезическ их измерений (определен ий)	$Mt=\sqrt{(0.07^2+0.07^2)}=0.10$	–

2. Сведения о частях границ образуемого земельного участка :ЗУ6

обозначение земельного участка

Обозначение части границ		Горизонтальное проложение (S), м	Описание прохождения части границ	Сведения о согласовании местоположения границ (согласовано/спорное)
от т.	до т.			
1	2	3	4	5
н154У	н158У	31.55	–	согласовано
н158У	н145У	0.04	–	согласовано
н145У	н146У	74.39	–	согласовано
н146У	н147У	24.22	–	согласовано
н147У	н144У	5.86	–	согласовано
н144У	н154У	73.96	–	согласовано

3. Сведения о характеристиках образуемого земельного участка :ЗУ6

№ п/п	Наименование характеристики земельного участка	Значение характеристики
1	2	3
1.	Адрес земельного участка	–
1.1	Сведения о местоположении земельного участка (при отсутствии адреса) в структурированном в соответствии с федеральной информационной адресной системой виде	Российская Федерация, Архангельская область, Архангельск г, Кировская ул, 23 д, 1 корп
1.2	Дополнительные сведения о местоположении земельного участка	–
2.	Категория земель	Земли населенных пунктов
3.	Вид (виды) разрешенного использования	в соответствии с ранее использовавшимся классификатором (dUtilizations) и сведения о разрешенном использовании в соответствии с документом Малоэтажная многоквартирная жилая застройка
3.1	Дополнительные сведения об использовании земельного участка	–
4.	Реестровый номер границ территориальной зоны или в случае отсутствия такого реестрового номера ее индивидуальное обозначение (вид, тип, номер, индекс)	–
5.	Площадь земельного участка ± величина предельной погрешности определения (вычисления) площади ($P \pm \Delta P$), м ²	2288 кв.м ± 9.98 кв.м
6.	Формула, примененная для вычисления предельной погрешности определения площади земельного участка, с подставленными значениями и итоговые (вычислительные) значения (ΔP), м ²	$\Delta P = 2 * M_t * \sqrt{P} * \sqrt{((1 + K^2) / (2 * K))} = 2 * 0.10 * \sqrt{2288} * \sqrt{((1 + 1.52^2) / (2 * 1.52))} = 9.98$
7.	Предельные минимальный и максимальный размеры земельного участка ($P_{\text{мин}}$ и $P_{\text{макс}}$), м ²	500
8.	Кадастровый или иной государственный учетный номер (инвентарный) объекта недвижимости, расположенного на образуемом земельном участке	29:22:031014:23 (многоквартирный дом)
9.	Кадастровые номера исходных земельных участков	–

9.1	Кадастровый номер входящего в состав земельного участка, представляющего собой единое землепользование (номер контура многоконтурного земельного участка), преобразование которого осуществляется	–
9.2	Кадастровые номера земельных участков, исключаемых из состава измененного (исходного) земельного участка, представляющего собой единое землепользование	–
9.3	Кадастровый или иной государственный учетный номер (инвентарный) объекта недвижимости, расположенного на измененном земельном участке	–
10.	Условный номер земельного участка	:ЗУ6
11.	Учетный номер проекта межевания территории	–
12.	Дополнительные сведения об образовании земельного участка	–
13.	Сведения о земельных участках (землях общего пользования, территории общего пользования), посредством которых обеспечивается доступ	земли общего пользования
14.	Иные сведения	–

4. Пояснения к сведениям об образуемом земельном участке

:ЗУ6

обозначение земельного участка

- | | |
|----|---|
| 1. | Данный земельный участок образован на основании утвержденного распоряжением Главы городского округа "Город Архангельск" 15.04.2024 г. № 1918р Проект межевания территории городского округа "Город Архангельск" в границах ул. Красных маршалов, ул. Химиков, ул. Кировской и ул. Партизанской площадью 6,2679 га |
|----|---|

Сведения об образуемых земельных участках

1. Сведения о характерных точках границ образуемого земельного участка

:ЗУ7

обозначение земельного участка

Система координат МСК-29, зона 2, 6 градусная

Зона № 2

Обозначение характерных точек границ	Координаты, м		Метод определения координат	Формулы, примененные для расчета средней квадратической погрешности определения координат характерной точки границ (Mt), с подставленными в такие формулы значениями и итоговые (вычисленные) значения Mt, м	Описание закрепления точки
	X	Y			
1	2	3	4	5	6
7	657664.66	2522525.05	Метод спутниковых геодезических измерений (определений)	$Mt = \sqrt{(0.07^2 + 0.07^2)} = 0.10$	–
6	657688.26	2522527.04	Метод спутниковых геодезических измерений (определений)	$Mt = \sqrt{(0.07^2 + 0.07^2)} = 0.10$	–
5	657717.11	2522534.95	Метод спутниковых геодезических измерений (определений)	$Mt = \sqrt{(0.07^2 + 0.07^2)} = 0.10$	–
n159У	657694.07	2522599.94	Метод спутниковых геодезических измерений	$Mt = \sqrt{(0.07^2 + 0.07^2)} = 0.10$	–

			(определен ий)		
н160У	657693.65	2522601.26	Метод спутниковы х геодезическ их измерений (определен ий)	$Mt=\sqrt{(0.07^2+0.07^2)}=0.10$	–
н161У	657681.00	2522597.00	Метод спутниковы х геодезическ их измерений (определен ий)	$Mt=\sqrt{(0.07^2+0.07^2)}=0.10$	–
н162У	657681.62	2522595.37	Метод спутниковы х геодезическ их измерений (определен ий)	$Mt=\sqrt{(0.07^2+0.07^2)}=0.10$	–
н163У	657671.02	2522591.47	Метод спутниковы х геодезическ их измерений (определен ий)	$Mt=\sqrt{(0.07^2+0.07^2)}=0.10$	–
н150У	657680.68	2522564.16	Метод спутниковы х геодезическ их измерений (определен ий)	$Mt=\sqrt{(0.07^2+0.07^2)}=0.10$	–
н151У	657655.58	2522555.15	Метод спутниковы х геодезическ их	$Mt=\sqrt{(0.07^2+0.07^2)}=0.10$	–

			измерений (определен ий)		
7	657664.66	2522525.05	Метод спутниковы х геодезическ их измерений (определен ий)	$Mt=\sqrt{(0.07^2+0.07^2)}=0.10$	–

2. Сведения о частях границ образуемого земельного участка :ЗУ7

_____ обозначение земельного участка

Обозначение части границ		Горизонтальное проложение (S), м	Описание прохождения части границ	Сведения о согласовании местоположения границ (согласовано/спорное)
от т.	до т.			
1	2	3	4	5
7	6	23.68	–	согласовано
6	5	29.91	–	согласовано
5	н159У	68.95	–	согласовано
н159У	н160У	1.39	–	согласовано
н160У	н161У	13.35	–	согласовано
н161У	н162У	1.74	–	согласовано
н162У	н163У	11.29	–	согласовано
н163У	н150У	28.97	–	согласовано
н150У	н151У	26.67	–	согласовано
н151У	7	31.44	–	согласовано

3. Сведения о характеристиках образуемого земельного участка :ЗУ7

_____ обозначение земельного участка

№ п/п	Наименование характеристики земельного участка	Значение характеристики
1	2	3
1.	Адрес земельного участка	–

1.1	Сведения о местоположении земельного участка (при отсутствии адреса) в структурированном в соответствии с федеральной информационной адресной системой виде	Российская Федерация, Архангельская область, Архангельск г, Красных маршалов ул, 25 д
1.2	Дополнительные сведения о местоположении земельного участка	–
2.	Категория земель	Земли населенных пунктов
3.	Вид (виды) разрешенного использования	в соответствии с ранее использовавшимся классификатором (dUtilizations) и сведения о разрешенном использовании в соответствии с документом Малоэтажная многоквартирная жилая застройка
3.1	Дополнительные сведения об использовании земельного участка	–
4.	Реестровый номер границ территориальной зоны или в случае отсутствия такого реестрового номера ее индивидуальное обозначение (вид, тип, номер, индекс)	–
5.	Площадь земельного участка \pm величина предельной погрешности определения (вычисления) площади ($P \pm \Delta P$), м ²	2653 кв.м \pm 10.42 кв.м
6.	Формула, примененная для вычисления предельной погрешности определения площади земельного участка, с подставленными значениями и итоговые (вычислительные) значения (ΔP), м ²	$\Delta P = 2 * M_t * \sqrt{P} * \sqrt{(1 + K^2) / (2 * K)} = 2 * 0.10 * \sqrt{2653} * \sqrt{(1 + 1.24^2) / (2 * 1.24)} = 10.42$
7.	Предельные минимальный и максимальный размеры земельного участка ($P_{\text{мин}}$ и $P_{\text{макс}}$), м ²	500
8.	Кадастровый или иной государственный учетный номер (инвентарный) объекта недвижимости, расположенного на образуемом земельном участке	29:22:031014:40 (многоквартирный дом)
9.	Кадастровые номера исходных земельных участков	–
9.1	Кадастровый номер входящего в состав земельного участка, представляющего собой единое землепользование (номер контура многоконтурного земельного участка), преобразование которого осуществляется	–
9.2	Кадастровые номера земельных участков,	–

	исключаемых из состава измененного (исходного) земельного участка, представляющего собой единое землепользование	
9.3	Кадастровый или иной государственный учетный номер (инвентарный) объекта недвижимости, расположенного на измененном земельном участке	–
10.	Условный номер земельного участка	:ЗУ7
11.	Учетный номер проекта межевания территории	–
12.	Дополнительные сведения об образовании земельного участка	–
13.	Сведения о земельных участках (землях общего пользования, территории общего пользования), посредством которых обеспечивается доступ	земли общего пользования
14.	Иные сведения	–
4. Пояснения к сведениям об образуемом земельном участке :ЗУ7 _____ обозначение земельного участка		
1.	Данный земельный участок образован на основании утвержденного распоряжением Главы городского округа "Город Архангельск" 15.04.2024 г. № 1918р Проект межевания территории городского округа "Город Архангельск" в границах ул. Красных маршалов, ул. Химиков, ул. Кировской и ул. Партизанской площадью 6,2679 га	

Сведения об образуемых земельных участках

1. Сведения о характерных точках границ образуемого земельного участка

:ЗУ8

обозначение земельного участка

Система координат МСК-29, зона 2, 6 градусная

Зона № 2

Обозначение характерных точек границ	Координаты, м		Метод определения координат	Формулы, примененные для расчета средней квадратической погрешности определения координат характерной точки границ (Mt), с подставленными в такие формулы значениями и итоговые (вычисленные) значения Mt, м	Описание закрепления точки
	X	Y			
1	2	3	4	5	6
н163У	657671.02	2522591.47	Метод спутниковы х геодезическ их измерений (определен ий)	$Mt=\sqrt{(0.07^2+0.07^2)}=0.10$	–
н164У	657667.63	2522590.22	Метод спутниковы х геодезическ их измерений (определен ий)	$Mt=\sqrt{(0.07^2+0.07^2)}=0.10$	–
н165У	657667.00	2522592.00	Метод спутниковы х геодезическ их измерений (определен ий)	$Mt=\sqrt{(0.07^2+0.07^2)}=0.10$	–
н166У	657597.05	2522567.83	Метод спутниковы х геодезическ их измерений	$Mt=\sqrt{(0.07^2+0.07^2)}=0.10$	–

			(определен ий)		
н167У	657597.67	2522565.93	Метод спутниковы х геодезическ их измерений (определен ий)	$Mt=\sqrt{(0.07^2+0.07^2)}=0.10$	–
н168У	657588.20	2522562.95	Метод спутниковы х геодезическ их измерений (определен ий)	$Mt=\sqrt{(0.07^2+0.07^2)}=0.10$	–
н139У	657585.29	2522561.92	Метод спутниковы х геодезическ их измерений (определен ий)	$Mt=\sqrt{(0.07^2+0.07^2)}=0.10$	–
н144У	657596.27	2522530.89	Метод спутниковы х геодезическ их измерений (определен ий)	$Mt=\sqrt{(0.07^2+0.07^2)}=0.10$	–
н147У	657598.22	2522525.36	Метод спутниковы х геодезическ их измерений (определен ий)	$Mt=\sqrt{(0.07^2+0.07^2)}=0.10$	–
н152У	657638.19	2522539.29	Метод спутниковы х геодезическ их	$Mt=\sqrt{(0.07^2+0.07^2)}=0.10$	–

			измерений (определений)		
н153У	657645.15	2522519.29	Метод спутниковых геодезических измерений (определений)	$Mt=\sqrt{(0.07^2+0.07^2)}=0.10$	–
8	657649.68	2522520.66	Метод спутниковых геодезических измерений (определений)	$Mt=\sqrt{(0.07^2+0.07^2)}=0.10$	–
7	657664.66	2522525.05	Метод спутниковых геодезических измерений (определений)	$Mt=\sqrt{(0.07^2+0.07^2)}=0.10$	–
н151У	657655.58	2522555.15	Метод спутниковых геодезических измерений (определений)	$Mt=\sqrt{(0.07^2+0.07^2)}=0.10$	–
н150У	657680.68	2522564.16	Метод спутниковых геодезических измерений (определений)	$Mt=\sqrt{(0.07^2+0.07^2)}=0.10$	–
н163У	657671.02	2522591.47	Метод спутниковых геодезическ	$Mt=\sqrt{(0.07^2+0.07^2)}=0.10$	–

			их измерений (определен ий)		
--	--	--	-----------------------------	--	--

2. Сведения о частях границ образуемого земельного участка :ЗУ8

_____ обозначение земельного участка

Обозначение части границ		Горизонтальное проложение (S), м	Описание прохождения части границ	Сведения о согласовании местоположения границ (согласовано/спорное)
от т.	до т.			
1	2	3	4	5
н163У	н164У	3.61	–	согласовано
н164У	н165У	1.89	–	согласовано
н165У	н166У	74.01	–	согласовано
н166У	н167У	2.00	–	согласовано
н167У	н168У	9.93	–	согласовано
н168У	н139У	3.09	–	согласовано
н139У	н144У	32.92	–	согласовано
н144У	н147У	5.86	–	согласовано
н147У	н152У	42.33	–	согласовано
н152У	н153У	21.18	–	согласовано
н153У	8	4.73	–	согласовано
8	7	15.61	–	согласовано
7	н151У	31.44	–	согласовано
н151У	н150У	26.67	–	согласовано
н150У	н163У	28.97	–	согласовано

3. Сведения о характеристиках образуемого земельного участка :ЗУ8

_____ обозначение земельного участка

№ п/п	Наименование характеристики земельного участка	Значение характеристики
1	2	3
1.	Адрес земельного участка	–

1.1	Сведения о местоположении земельного участка (при отсутствии адреса) в структурированном в соответствии с федеральной информационной адресной системой виде	Российская Федерация, Архангельская область, Архангельск г, Химиков ул, 5 д
1.2	Дополнительные сведения о местоположении земельного участка	–
2.	Категория земель	Земли населенных пунктов
3.	Вид (виды) разрешенного использования	в соответствии с ранее использовавшимся классификатором (dUtilizations) и сведения о разрешенном использовании в соответствии с документом Малоэтажная многоквартирная жилая застройка
3.1	Дополнительные сведения об использовании земельного участка	–
4.	Реестровый номер границ территориальной зоны или в случае отсутствия такого реестрового номера ее индивидуальное обозначение (вид, тип, номер, индекс)	–
5.	Площадь земельного участка \pm величина предельной погрешности определения (вычисления) площади ($P \pm \Delta P$), м ²	3734 кв.м \pm 12.44 кв.м
6.	Формула, примененная для вычисления предельной погрешности определения площади земельного участка, с подставленными значениями и итоговые (вычислительные) значения (ΔP), м ²	$\Delta P = 2 * M_t * \sqrt{P} * \sqrt{(1 + K^2) / (2 * K)} = 2 * 0.10 * \sqrt{3734} * \sqrt{(1 + 1.31^2) / (2 * 1.31)} = 12.44$
7.	Предельные минимальный и максимальный размеры земельного участка ($P_{\text{мин}}$ и $P_{\text{макс}}$), м ²	500
8.	Кадастровый или иной государственный учетный номер (инвентарный) объекта недвижимости, расположенного на образуемом земельном участке	29:22:031014:31 (многоквартирный дом)
9.	Кадастровые номера исходных земельных участков	–
9.1	Кадастровый номер входящего в состав земельного участка, представляющего собой единое землепользование (номер контура многоконтурного земельного участка), преобразование которого осуществляется	–
9.2	Кадастровые номера земельных участков,	–

	исключаемых из состава измененного (исходного) земельного участка, представляющего собой единое землепользование	
9.3	Кадастровый или иной государственный учетный номер (инвентарный) объекта недвижимости, расположенного на измененном земельном участке	–
10.	Условный номер земельного участка	:ЗУ8
11.	Учетный номер проекта межевания территории	–
12.	Дополнительные сведения об образовании земельного участка	–
13.	Сведения о земельных участках (землях общего пользования, территории общего пользования), посредством которых обеспечивается доступ	земли общего пользования
14.	Иные сведения	–
4. Пояснения к сведениям об образуемом земельном участке :ЗУ8 _____ обозначение земельного участка		
1.	Данный земельный участок образован на основании утвержденного распоряжением Главы городского округа "Город Архангельск" 15.04.2024 г. № 1918р Проект межевания территории городского округа "Город Архангельск" в границах ул. Красных маршалов, ул. Химиков, ул. Кировской и ул. Партизанской площадью 6,2679 га	

Описание местоположения зданий, сооружений, объектов незавершенного строительства на земельном участке

1. Сведения о характерных точках контура объекта недвижимости с кадастровым номером 29:22:022518:26

Система координат МСК-29, зона 2, 6 градусная

Зона № 2

Обозначение характерных точек контура	Содержатся в Едином государственном реестре недвижимости			Определены в ходе выполнения комплексных кадастровых работ			Метод определения координат	Формулы, примененные для расчета средней квадратической погрешности определения координат характерных точек (M_t), м, с подставленными в такие формулы значениями и итоговые (вычисленные) значения M_t , м
	Координаты, м		Радиус, м	Координаты, м		Радиус, м		
	X	Y	R	X	Y	R		
1	2	3	4	5	6	7	8	9
н140	–	–	–	65755 9.01	25224 54.62	–	Метод спутниковых геодезических измерений (определений)	$M_t = \sqrt{(0.07^2 + 0.07^2)} = 0.10$
н150	–	–	–	65755 3.96	25224 52.64	–	Метод спутниковых геодезических измерений (определений)	$M_t = \sqrt{(0.07^2 + 0.07^2)} = 0.10$
н160	–	–	–	65755 0.35	25224 61.82	–	Метод спутниковых геодезических измерений (определений)	$M_t = \sqrt{(0.07^2 + 0.07^2)} = 0.10$

н170	–	–	–	65755 5.47	25224 63.80	–	Метод спутниковых геодезических измерений (определений)	$Mt=\sqrt{(0.07^2+0.07^2)}=0.10$
н140	–	–	–	65755 9.01	25224 54.62	–	Метод спутниковых геодезических измерений (определений)	$Mt=\sqrt{(0.07^2+0.07^2)}=0.10$

2. Сведения о характеристиках объекта недвижимости с кадастровым номером 29:22:022518:26

№ п/п	Наименование характеристики	Значение характеристики
1	2	3
1.	Вид объекта недвижимости	Здание
2.	Ранее присвоенный государственный учетный номер (инвентарный) здания, сооружения, объекта незавершенного строительства	–
3.	Кадастровый номер земельного участка (земельных участков), в границах которого (которых) расположены здание, сооружение, объект незавершенного строительства	–
4.	Уникальный учетный номер кадастрового квартала, в границах которого расположены здание, сооружение, объект незавершенного строительства	29:22:031014
5.	Адрес здания, сооружения, объекта незавершенного строительства	Российская Федерация, Архангельская область, Архангельск г, Красных маршалов ул, 19 д, 1 корп
5.1	Сведения о местоположении здания, сооружения, объекта незавершенного строительства (при отсутствии адреса) в структурированном в соответствии с федеральной информационной адресной системой виде	–
5.2	Дополнительные сведения о местоположении	–

6.	Иные сведения	–
3. Пояснения к сведениям об объекте недвижимости с кадастровым номером <u>29:22:022518:26</u>		
1.	Данный объект недвижимости расположен в границах образуемого ЗУ 29:22:022512::ЗУ2	

Описание местоположения зданий, сооружений, объектов незавершенного строительства на земельном участке

1. Сведения о характерных точках контура объекта недвижимости с кадастровым номером 29:22:031014:16

Система координат МСК-29, зона 2, 6 градусная

Зона № 2

Обозначение характерных точек контура	Содержатся в Едином государственном реестре недвижимости			Определены в ходе выполнения комплексных кадастровых работ			Метод определения координат	Формулы, примененные для расчета средней квадратической погрешности определения координат характерных точек (M_t), м, с подставленными в такие формулы значениями и итоговые (вычисленные) значения M_t , м
	Координаты, м		Радиус, м	Координаты, м		Радиус, м		
	X	Y	R	X	Y	R		
1	2	3	4	5	6	7	8	9
н180	–	–	–	65758 0.73	25222 99.29	–	Метод спутниковых геодезических измерений (определений)	$M_t = \sqrt{(0.07^2 + 0.07^2)} = 0.10$
н190	–	–	–	65758 2.73	25222 93.71	–	Метод спутниковых геодезических измерений (определений)	$M_t = \sqrt{(0.07^2 + 0.07^2)} = 0.10$
н200	–	–	–	65758 1.57	25222 93.30	–	Метод спутниковых геодезических измерений (определений)	$M_t = \sqrt{(0.07^2 + 0.07^2)} = 0.10$

н210	–	–	–	65758 7.47	25222 76.76	–	Метод спутниковых геодезических измерений (определений)	$Mt=\sqrt{(0.07^2+0.07^2)}=0.10$
н220	–	–	–	65757 2.32	25222 71.15	–	Метод спутниковых геодезических измерений (определений)	$Mt=\sqrt{(0.07^2+0.07^2)}=0.10$
н230	–	–	–	65756 5.19	25222 91.15	–	Метод спутниковых геодезических измерений (определений)	$Mt=\sqrt{(0.07^2+0.07^2)}=0.10$
н240	–	–	–	65757 8.18	25222 95.93	–	Метод спутниковых геодезических измерений (определений)	$Mt=\sqrt{(0.07^2+0.07^2)}=0.10$
н250	–	–	–	65757 7.40	25222 98.09	–	Метод спутниковых геодезических измерений (определений)	$Mt=\sqrt{(0.07^2+0.07^2)}=0.10$
н180	–	–	–	65758 0.73	25222 99.29	–	Метод спутниковых геодезических измерений (определений)	$Mt=\sqrt{(0.07^2+0.07^2)}=0.10$

ий)

2. Сведения о характеристиках объекта недвижимости с кадастровым номером 29:22:031014:16

№ п/п	Наименование характеристики	Значение характеристики
1	2	3
1.	Вид объекта недвижимости	Здание
2.	Ранее присвоенный государственный учетный номер (инвентарный) здания, сооружения, объекта незавершенного строительства	–
3.	Кадастровый номер земельного участка (земельных участков), в границах которого (которых) расположены здание, сооружение, объект незавершенного строительства	29:22:031014:4
4.	Уникальный учетный номер кадастрового квартала, в границах которого расположены здание, сооружение, объект незавершенного строительства	29:22:031014
5.	Адрес здания, сооружения, объекта незавершенного строительства	Российская Федерация, Архангельская область, Архангельск г, Кировская ул, 19 д
5.1	Сведения о местоположении здания, сооружения, объекта незавершенного строительства (при отсутствии адреса) в структурированном в соответствии с федеральной информационной адресной системой виде	–
5.2	Дополнительные сведения о местоположении	–
6.	Иные сведения	–

3. Пояснения к сведениям об объекте недвижимости с кадастровым номером 29:22:031014:16

1. –

Описание местоположения зданий, сооружений, объектов незавершенного строительства на земельном участке

1. Сведения о характерных точках контура объекта недвижимости с кадастровым номером 29:22:031014:17

Система координат МСК-29, зона 2, 6 градусная

Зона № 2

Обозначение характерных точек контура	Содержатся в Едином государственном реестре недвижимости			Определены в ходе выполнения комплексных кадастровых работ			Метод определения координат	Формулы, примененные для расчета средней квадратической погрешности определения координат характерных точек (M_t), м, с подставленными в такие формулы значениями и итоговые (вычисленные) значения M_t , м
	Координаты, м		Радиус, м	Координаты, м		Радиус, м		
	X	Y	R	X	Y	R		
1	2	3	4	5	6	7	8	9
н260	–	–	–	65754 4.38	25224 12.12	–	Метод спутниковых геодезических измерений (определений)	$M_t = \sqrt{(0.07^2 + 0.07^2)} = 0.10$
н270	–	–	–	65754 9.02	25223 98.94	–	Метод спутниковых геодезических измерений (определений)	$M_t = \sqrt{(0.07^2 + 0.07^2)} = 0.10$
н280	–	–	–	65754 2.55	25223 96.66	–	Метод спутниковых геодезических измерений (определений)	$M_t = \sqrt{(0.07^2 + 0.07^2)} = 0.10$

н290	–	–	–	65754 7.55	25223 82.04	–	Метод спутниковых геодезических измерений (определений)	$Mt=\sqrt{(0.07^2+0.07^2)}=0.10$
н300	–	–	–	65755 2.92	25223 83.93	–	Метод спутниковых геодезических измерений (определений)	$Mt=\sqrt{(0.07^2+0.07^2)}=0.10$
н310	–	–	–	65755 7.23	25223 71.91	–	Метод спутниковых геодезических измерений (определений)	$Mt=\sqrt{(0.07^2+0.07^2)}=0.10$
н320	–	–	–	65755 1.67	25223 70.02	–	Метод спутниковых геодезических измерений (определений)	$Mt=\sqrt{(0.07^2+0.07^2)}=0.10$
н330	–	–	–	65755 6.48	25223 55.98	–	Метод спутниковых геодезических измерений (определений)	$Mt=\sqrt{(0.07^2+0.07^2)}=0.10$
н340	–	–	–	65756 2.95	25223 58.23	–	Метод спутниковых геодезических измерений (определений)	$Mt=\sqrt{(0.07^2+0.07^2)}=0.10$

							ий)	
н350	–	–	–	65756 8.26	25223 43.55	–	Метод спутниковых геодезических измерений (определений)	$Mt=\sqrt{(0.07^2+0.07^2)}=0.10$
н360	–	–	–	65755 0.76	25223 37.25	–	Метод спутниковых геодезических измерений (определений)	$Mt=\sqrt{(0.07^2+0.07^2)}=0.10$
н370	–	–	–	65752 6.63	25224 05.82	–	Метод спутниковых геодезических измерений (определений)	$Mt=\sqrt{(0.07^2+0.07^2)}=0.10$
н260	–	–	–	65754 4.38	25224 12.12	–	Метод спутниковых геодезических измерений (определений)	$Mt=\sqrt{(0.07^2+0.07^2)}=0.10$

2. Сведения о характеристиках объекта недвижимости с кадастровым номером 29:22:031014:17

№ п/п	Наименование характеристики	Значение характеристики
1	2	3
1.	Вид объекта недвижимости	Здание
2.	Ранее присвоенный государственный учетный номер (инвентарный) здания, сооружения, объекта незавершенного строительства	–
3.	Кадастровый номер земельного участка (земельных	29:22:031014:10

	участков), в границах которого (которых) расположены здание, сооружение, объект незавершенного строительства	
4.	Уникальный учетный номер кадастрового квартала, в границах которого расположены здание, сооружение, объект незавершенного строительства	29:22:031014
5.	Адрес здания, сооружения, объекта незавершенного строительства	Российская Федерация, Архангельская область, Архангельск г, Кировская ул, 21 д
5.1	Сведения о местоположении здания, сооружения, объекта незавершенного строительства (при отсутствии адреса) в структурированном в соответствии с федеральной информационной адресной системой виде	–
5.2	Дополнительные сведения о местоположении	–
6.	Иные сведения	–
3. Пояснения к сведениям об объекте недвижимости с кадастровым номером <u>29:22:031014:17</u>		
1.	–	

Описание местоположения зданий, сооружений, объектов незавершенного строительства на земельном участке

1. Сведения о характерных точках контура объекта недвижимости с кадастровым номером 29:22:031014:22

Система координат МСК-29, зона 2, 6 градусная

Зона № 2

Обозначение характерных точек контура	Содержатся в Едином государственном реестре недвижимости			Определены в ходе выполнения комплексных кадастровых работ			Метод определения координат	Формулы, примененные для расчета средней квадратической погрешности определения координат характерных точек (M_t), м, с подставленными в такие формулы значениями и итоговые (вычисленные) значения M_t , м
	Координаты, м		Радиус, м	Координаты, м		Радиус, м		
	X	Y	R	X	Y	R		
1	2	3	4	5	6	7	8	9
н380	–	–	–	65751 5.72	25224 75.09	–	Метод спутниковых геодезических измерений (определений)	$M_t = \sqrt{(0.07^2 + 0.07^2)} = 0.10$
н390	–	–	–	65750 3.49	25224 70.53	–	Метод спутниковых геодезических измерений (определений)	$M_t = \sqrt{(0.07^2 + 0.07^2)} = 0.10$
н400	–	–	–	65748 4.63	25225 25.98	–	Метод спутниковых геодезических измерений (определений)	$M_t = \sqrt{(0.07^2 + 0.07^2)} = 0.10$

н41О	–	–	–	65749 6.86	25225 30.12	–	Метод спутниковых геодезических измерений (определений)	$Mt=\sqrt{(0.07^2+0.07^2)}=0.10$
н38О	–	–	–	65751 5.72	25224 75.09	–	Метод спутниковых геодезических измерений (определений)	$Mt=\sqrt{(0.07^2+0.07^2)}=0.10$

2. Сведения о характеристиках объекта недвижимости с кадастровым номером 29:22:031014:22

№ п/п	Наименование характеристики	Значение характеристики
1	2	3
1.	Вид объекта недвижимости	Здание
2.	Ранее присвоенный государственный учетный номер (инвентарный) здания, сооружения, объекта незавершенного строительства	–
3.	Кадастровый номер земельного участка (земельных участков), в границах которого (которых) расположены здание, сооружение, объект незавершенного строительства	29:22:031014:14
4.	Уникальный учетный номер кадастрового квартала, в границах которого расположены здание, сооружение, объект незавершенного строительства	29:22:031014
5.	Адрес здания, сооружения, объекта незавершенного строительства	Российская Федерация, Архангельская область, Архангельск г, Кировская ул, 23 д
5.1	Сведения о местоположении здания, сооружения, объекта незавершенного строительства (при отсутствии адреса) в структурированном в соответствии с федеральной информационной адресной системой виде	–
5.2	Дополнительные сведения о местоположении	–

6.	Иные сведения	–
3. Пояснения к сведениям об объекте недвижимости с кадастровым номером <u>29:22:031014:22</u>		
1.	–	

Описание местоположения зданий, сооружений, объектов незавершенного строительства на земельном участке

1. Сведения о характерных точках контура объекта недвижимости с кадастровым номером 29:22:031014:23

Система координат МСК-29, зона 2, 6 градусная

Зона № 2

Обозначение характерных точек контура	Содержатся в Едином государственном реестре недвижимости			Определены в ходе выполнения комплексных кадастровых работ			Метод определения координат	Формулы, примененные для расчета средней квадратической погрешности определения координат характерных точек (M_t), м, с подставленными в такие формулы значениями и итоговые (вычисленные) значения M_t , м
	Координаты, м		Радиус, м	Координаты, м		Радиус, м		
	X	Y	R	X	Y	R		
1	2	3	4	5	6	7	8	9
н42О	–	–	–	65755 8.21	25224 91.67	–	Метод спутниковых геодезических измерений (определений)	$M_t = \sqrt{(0.07^2 + 0.07^2)} = 0.10$
н43О	–	–	–	65754 1.64	25224 85.90	–	Метод спутниковых геодезических измерений (определений)	$M_t = \sqrt{(0.07^2 + 0.07^2)} = 0.10$
н44О	–	–	–	65753 6.46	25224 99.95	–	Метод спутниковых геодезических измерений (определений)	$M_t = \sqrt{(0.07^2 + 0.07^2)} = 0.10$
н45О	–	–	–	65753	25225	–	Метод	$M_t = \sqrt{(0.07^2 + 0.07^2)} =$

				7.87	00.37		спутниковых геодезических измерений (определений)	0.10
н460	–	–	–	65753 6.59	25225 03.84	–	Метод спутниковых геодезических измерений (определений)	$Mt=\sqrt{(0.07^2+0.07^2)}=0.10$
н470	–	–	–	65754 2.54	25225 06.03	–	Метод спутниковых геодезических измерений (определений)	$Mt=\sqrt{(0.07^2+0.07^2)}=0.10$
н480	–	–	–	65754 2.15	25225 07.22	–	Метод спутниковых геодезических измерений (определений)	$Mt=\sqrt{(0.07^2+0.07^2)}=0.10$
н490	–	–	–	65754 8.83	25225 09.54	–	Метод спутниковых геодезических измерений (определений)	$Mt=\sqrt{(0.07^2+0.07^2)}=0.10$
н500	–	–	–	65755 1.45	25225 09.58	–	Метод спутниковых геодезических измерений (определений)	$Mt=\sqrt{(0.07^2+0.07^2)}=0.10$

н510	–	–	–	65755 2.73	25225 06.03	–	Метод спутниковых геодезических измерений (определений)	$Mt=\sqrt{(0.07^2+0.07^2)}=0.10$
н520	–	–	–	65755 3.86	25225 06.39	–	Метод спутниковых геодезических измерений (определений)	$Mt=\sqrt{(0.07^2+0.07^2)}=0.10$
н530	–	–	–	65755 8.17	25224 94.59	–	Метод спутниковых геодезических измерений (определений)	$Mt=\sqrt{(0.07^2+0.07^2)}=0.10$
н540	–	–	–	65755 7.23	25224 94.29	–	Метод спутниковых геодезических измерений (определений)	$Mt=\sqrt{(0.07^2+0.07^2)}=0.10$
н420	–	–	–	65755 8.21	25224 91.67	–	Метод спутниковых геодезических измерений (определений)	$Mt=\sqrt{(0.07^2+0.07^2)}=0.10$

2. Сведения о характеристиках объекта недвижимости с кадастровым номером 29:22:031014:23

№ п/п	Наименование характеристики	Значение характеристики
1	2	3

1.	Вид объекта недвижимости	Здание
2.	Ранее присвоенный государственный учетный номер (инвентарный) здания, сооружения, объекта незавершенного строительства	–
3.	Кадастровый номер земельного участка (земельных участков), в границах которого (которых) расположены здание, сооружение, объект незавершенного строительства	–
4.	Уникальный учетный номер кадастрового квартала, в границах которого расположены здание, сооружение, объект незавершенного строительства	29:22:031014
5.	Адрес здания, сооружения, объекта незавершенного строительства	Российская Федерация, Архангельская область, Архангельск г, Кировская ул, 23 д, 1 корп
5.1	Сведения о местоположении здания, сооружения, объекта незавершенного строительства (при отсутствии адреса) в структурированном в соответствии с федеральной информационной адресной системой виде	–
5.2	Дополнительные сведения о местоположении	–
6.	Иные сведения	–
3. Пояснения к сведениям об объекте недвижимости с кадастровым номером <u>29:22:031014:23</u>		
1.	Данный объект недвижимости расположен в границах образуемого ЗУ 29:22:022512::ЗУ6	

Описание местоположения зданий, сооружений, объектов незавершенного строительства на земельном участке

1. Сведения о характерных точках контура объекта недвижимости с кадастровым номером 29:22:031014:25

Система координат МСК-29, зона 2, 6 градусная

Зона № 2

Обозначение характерных точек контура	Содержатся в Едином государственном реестре недвижимости			Определены в ходе выполнения комплексных кадастровых работ			Метод определения координат	Формулы, примененные для расчета средней квадратической погрешности определения координат характерных точек (M_t), м, с подставленными в такие формулы значениями и итоговые (вычисленные) значения M_t , м
	Координаты, м		Радиус, м	Координаты, м		Радиус, м		
	X	Y	R	X	Y	R		
1	2	3	4	5	6	7	8	9
н550	–	–	–	65752 9.84	25224 56.73	–	Метод спутниковых геодезических измерений (определений)	$M_t = \sqrt{(0.07^2 + 0.07^2)} = 0.10$
н560	–	–	–	65752 7.87	25224 62.05	–	Метод спутниковых геодезических измерений (определений)	$M_t = \sqrt{(0.07^2 + 0.07^2)} = 0.10$
н570	–	–	–	65752 2.17	25224 59.92	–	Метод спутниковых геодезических измерений (определений)	$M_t = \sqrt{(0.07^2 + 0.07^2)} = 0.10$

н580	–	–	–	65752 4.14	25224 54.65	–	Метод спутниковых геодезических измерений (определений)	$Mt=\sqrt{(0.07^2+0.07^2)}=0.10$
н550	–	–	–	65752 9.84	25224 56.73	–	Метод спутниковых геодезических измерений (определений)	$Mt=\sqrt{(0.07^2+0.07^2)}=0.10$

2. Сведения о характеристиках объекта недвижимости с кадастровым номером 29:22:031014:25

№ п/п	Наименование характеристики	Значение характеристики
1	2	3
1.	Вид объекта недвижимости	Здание
2.	Ранее присвоенный государственный учетный номер (инвентарный) здания, сооружения, объекта незавершенного строительства	–
3.	Кадастровый номер земельного участка (земельных участков), в границах которого (которых) расположены здание, сооружение, объект незавершенного строительства	29:22:031014:5
4.	Уникальный учетный номер кадастрового квартала, в границах которого расположены здание, сооружение, объект незавершенного строительства	29:22:031014
5.	Адрес здания, сооружения, объекта незавершенного строительства	Российская Федерация, Архангельская область, Архангельск г, Химиков ул, 1 д, 1 строение
5.1	Сведения о местоположении здания, сооружения, объекта незавершенного строительства (при отсутствии адреса) в структурированном в соответствии с федеральной информационной адресной системой виде	–
5.2	Дополнительные сведения о местоположении	–

6.	Иные сведения	–
3. Пояснения к сведениям об объекте недвижимости с кадастровым номером <u>29:22:031014:25</u>		
1.	–	

Описание местоположения зданий, сооружений, объектов незавершенного строительства на земельном участке

1. Сведения о характерных точках контура объекта недвижимости с кадастровым номером 29:22:031014:26

Система координат МСК-29, зона 2, 6 градусная

Зона № 2

Обозначение характерных точек контура	Содержатся в Едином государственном реестре недвижимости			Определены в ходе выполнения комплексных кадастровых работ			Метод определения координат	Формулы, примененные для расчета средней квадратической погрешности определения координат характерных точек (M_t), м, с подставленными в такие формулы значениями и итоговые (вычисленные) значения M_t , м
	Координаты, м		Радиус, м	Координаты, м		Радиус, м		
	X	Y	R	X	Y	R		
1	2	3	4	5	6	7	8	9
н140	–	–	–	65755 9.01	25224 54.62	–	Метод спутниковых геодезических измерений (определений)	$M_t = \sqrt{(0.07^2 + 0.07^2)} = 0.10$
н150	–	–	–	65755 3.96	25224 52.64	–	Метод спутниковых геодезических измерений (определений)	$M_t = \sqrt{(0.07^2 + 0.07^2)} = 0.10$
н160	–	–	–	65755 0.35	25224 61.82	–	Метод спутниковых геодезических измерений (определений)	$M_t = \sqrt{(0.07^2 + 0.07^2)} = 0.10$

н170	–	–	–	65755 5.47	25224 63.80	–	Метод спутниковых геодезических измерений (определений)	$Mt=\sqrt{(0.07^2+0.07^2)}=0.10$
н140	–	–	–	65755 9.01	25224 54.62	–	Метод спутниковых геодезических измерений (определений)	$Mt=\sqrt{(0.07^2+0.07^2)}=0.10$

2. Сведения о характеристиках объекта недвижимости с кадастровым номером 29:22:031014:26

№ п/п	Наименование характеристики	Значение характеристики
1	2	3
1.	Вид объекта недвижимости	Здание
2.	Ранее присвоенный государственный учетный номер (инвентарный) здания, сооружения, объекта незавершенного строительства	–
3.	Кадастровый номер земельного участка (земельных участков), в границах которого (которых) расположены здание, сооружение, объект незавершенного строительства	29:22:031014:6
4.	Уникальный учетный номер кадастрового квартала, в границах которого расположены здание, сооружение, объект незавершенного строительства	29:22:031014
5.	Адрес здания, сооружения, объекта незавершенного строительства	Российская Федерация, Архангельская область, Архангельск г, Химиков ул, 1 д, 2 строение
5.1	Сведения о местоположении здания, сооружения, объекта незавершенного строительства (при отсутствии адреса) в структурированном в соответствии с федеральной информационной адресной системой виде	–
5.2	Дополнительные сведения о местоположении	–

6.	Иные сведения	–
3. Пояснения к сведениям об объекте недвижимости с кадастровым номером <u>29:22:031014:26</u>		
1.	–	

Описание местоположения зданий, сооружений, объектов незавершенного строительства на земельном участке

1. Сведения о характерных точках контура объекта недвижимости с кадастровым номером 29:22:031014:29

Система координат МСК-29, зона 2, 6 градусная

Зона № 2

Обозначение характерных точек контура	Содержатся в Едином государственном реестре недвижимости			Определены в ходе выполнения комплексных кадастровых работ			Метод определения координат	Формулы, примененные для расчета средней квадратической погрешности определения координат характерных точек (M_t), м, с подставленными в такие формулы значениями и итоговые (вычисленные) значения M_t , м
	Координаты, м		Радиус, м	Координаты, м		Радиус, м		
	X	Y	R	X	Y	R		
1	2	3	4	5	6	7	8	9
н59О	–	–	–	65758 6.00	25225 48.79	–	Метод спутниковых геодезических измерений (определений)	$M_t = \sqrt{(0.07^2 + 0.07^2)} = 0.10$
н60О	–	–	–	65758 1.77	25225 60.68	–	Метод спутниковых геодезических измерений (определений)	$M_t = \sqrt{(0.07^2 + 0.07^2)} = 0.10$
н61О	–	–	–	65751 1.22	25225 35.70	–	Метод спутниковых геодезических измерений (определений)	$M_t = \sqrt{(0.07^2 + 0.07^2)} = 0.10$

н620	–	–	–	65751 5.42	25225 23.60	–	Метод спутниковых геодезических измерений (определений)	$Mt=\sqrt{(0.07^2+0.07^2)}=0.10$
н590	–	–	–	65758 6.00	25225 48.79	–	Метод спутниковых геодезических измерений (определений)	$Mt=\sqrt{(0.07^2+0.07^2)}=0.10$

2. Сведения о характеристиках объекта недвижимости с кадастровым номером 29:22:031014:29

№ п/п	Наименование характеристики	Значение характеристики
1	2	3
1.	Вид объекта недвижимости	Здание
2.	Ранее присвоенный государственный учетный номер (инвентарный) здания, сооружения, объекта незавершенного строительства	–
3.	Кадастровый номер земельного участка (земельных участков), в границах которого (которых) расположены здание, сооружение, объект незавершенного строительства	–
4.	Уникальный учетный номер кадастрового квартала, в границах которого расположены здание, сооружение, объект незавершенного строительства	29:22:031014
5.	Адрес здания, сооружения, объекта незавершенного строительства	Российская Федерация, Архангельская область, Архангельск г, Химиков ул, 3 д
5.1	Сведения о местоположении здания, сооружения, объекта незавершенного строительства (при отсутствии адреса) в структурированном в соответствии с федеральной информационной адресной системой виде	–
5.2	Дополнительные сведения о местоположении	–

6.	Иные сведения	–
3. Пояснения к сведениям об объекте недвижимости с кадастровым номером <u>29:22:031014:29</u>		
1.	Данный объект недвижимости расположен в границах образуемого ЗУ 29:22:022512::ЗУ5	

Описание местоположения зданий, сооружений, объектов незавершенного строительства на земельном участке

1. Сведения о характерных точках контура объекта недвижимости с кадастровым номером 29:22:031014:30

Система координат МСК-29, зона 2, 6 градусная

Зона № 2

Обозначение характерных точек контура	Содержатся в Едином государственном реестре недвижимости			Определены в ходе выполнения комплексных кадастровых работ			Метод определения координат	Формулы, примененные для расчета средней квадратической погрешности определения координат характерных точек (M_t), м, с подставленными в такие формулы значениями и итоговые (вычисленные) значения M_t , м
	Координаты, м		Радиус, м	Координаты, м		Радиус, м		
	X	Y	R	X	Y	R		
1	2	3	4	5	6	7	8	9
н63О	–	–	–	65764 4.32	25225 12.78	–	Метод спутниковых геодезических измерений (определений)	$M_t = \sqrt{(0.07^2 + 0.07^2)} = 0.10$
н64О	–	–	–	65760 9.24	25225 01.23	–	Метод спутниковых геодезических измерений (определений)	$M_t = \sqrt{(0.07^2 + 0.07^2)} = 0.10$
н65О	–	–	–	65760 1.61	25225 24.55	–	Метод спутниковых геодезических измерений (определений)	$M_t = \sqrt{(0.07^2 + 0.07^2)} = 0.10$

н66О	–	–	–	65763 6.48	25225 36.97	–	Метод спутниковых геодезических измерений (определений)	$Mt=\sqrt{(0.07^2+0.07^2)}=0.10$
н63О	–	–	–	65764 4.32	25225 12.78	–	Метод спутниковых геодезических измерений (определений)	$Mt=\sqrt{(0.07^2+0.07^2)}=0.10$

2. Сведения о характеристиках объекта недвижимости с кадастровым номером 29:22:031014:30

№ п/п	Наименование характеристики	Значение характеристики
1	2	3
1.	Вид объекта недвижимости	Здание
2.	Ранее присвоенный государственный учетный номер (инвентарный) здания, сооружения, объекта незавершенного строительства	–
3.	Кадастровый номер земельного участка (земельных участков), в границах которого (которых) расположены здание, сооружение, объект незавершенного строительства	29:22:031014:13
4.	Уникальный учетный номер кадастрового квартала, в границах которого расположены здание, сооружение, объект незавершенного строительства	29:22:031014
5.	Адрес здания, сооружения, объекта незавершенного строительства	Российская Федерация, Архангельская область, Архангельск г, Химиков ул, 5 д, 1 корп
5.1	Сведения о местоположении здания, сооружения, объекта незавершенного строительства (при отсутствии адреса) в структурированном в соответствии с федеральной информационной адресной системой виде	–
5.2	Дополнительные сведения о местоположении	–

6.	Иные сведения	–
3. Пояснения к сведениям об объекте недвижимости с кадастровым номером <u>29:22:031014:30</u>		
1.	–	

**Описание местоположения зданий, сооружений,
объектов незавершенного строительства на земельном участке**

1. Сведения о характерных точках контура объекта недвижимости с кадастровым номером 29:22:031014:31

Система координат МСК-29, зона 2, 6 градусная

Зона № 2

Обозначение характерных точек контура	Содержатся в Едином государственном реестре недвижимости			Определены в ходе выполнения комплексных кадастровых работ			Метод определения координат	Формулы, примененные для расчета средней квадратической погрешности определения координат характерных точек (M_t), м, с подставленными в такие формулы значениями и итоговые (вычисленные) значения M_t , м
	Координаты, м		Радиус, м	Координаты, м		Радиус, м		
	X	Y	R	X	Y	R		
1	2	3	4	5	6	7	8	9
н670	–	–	–	6576 69.71	2522 579.4 7	–	Метод спутниковых геодезических измерений (определений)	$M_t = \sqrt{(0.07^2 + 0.07^2)} = 0.10$
н680	–	–	–	6576 01.50	2522 554.8 3	–	Метод спутниковых геодезических измерений (определений)	$M_t = \sqrt{(0.07^2 + 0.07^2)} = 0.10$
н690	–	–	–	6575 97.67	2522 565.9 3	–	Метод спутниковых геодезических измерений	$M_t = \sqrt{(0.07^2 + 0.07^2)} = 0.10$

							(определений)	
н700	–	–	–	6576 66.22	2522 590.1 4	–	Метод спутниковых геодезических измерений (определений)	$Mt=\sqrt{(0.07^2+0.07^2)}=0.10$
н670	–	–	–	6576 69.71	2522 579.4 7	–	Метод спутниковых геодезических измерений (определений)	$Mt=\sqrt{(0.07^2+0.07^2)}=0.10$

2. Сведения о характеристиках объекта недвижимости с кадастровым номером 29:22:031014:31

№ п/п	Наименование характеристики	Значение характеристики
1	2	3
1.	Вид объекта недвижимости	Здание
2.	Ранее присвоенный государственный учетный номер (инвентарный) здания, сооружения, объекта незавершенного строительства	–
3.	Кадастровый номер земельного участка (земельных участков), в границах которого (которых) расположены здание, сооружение, объект незавершенного строительства	–
4.	Уникальный учетный номер кадастрового квартала, в границах которого расположены здание, сооружение, объект незавершенного строительства	29:22:031014
5.	Адрес здания, сооружения, объекта незавершенного строительства	Российская Федерация, Архангельская область, Архангельск г, Химиков ул, 5 д
5.1	Сведения о местоположении здания, сооружения, объекта незавершенного строительства (при отсутствии адреса) в структурированном в соответствии с федеральной информационной адресной системой виде	–
5.2	Дополнительные сведения о местоположении	–
6.	Иные сведения	–

3. Пояснения к сведениям об объекте недвижимости с кадастровым номером 29:22:031014:31

- | | |
|----|---|
| 1. | Данный объект недвижимости расположен в границах образуемого ЗУ 29:22:022512::ЗУ8 |
|----|---|

**Описание местоположения зданий, сооружений,
объектов незавершенного строительства на земельном участке**

1. Сведения о характерных точках контура объекта недвижимости с кадастровым номером 29:22:031014:33

Система координат МСК-29, зона 2, 6 градусная

Зона № 2

Обозначение характерных точек контура	Содержатся в Едином государственном реестре недвижимости			Определены в ходе выполнения комплексных кадастровых работ			Метод определения координат	Формулы, примененные для расчета средней квадратической погрешности определения координат характерных точек (M_t), м, с подставленными в такие формулы значениями и итоговые (вычисленные) значения M_t , м
	Координаты, м		Радиус, м	Координаты, м		Радиус, м		
	X	Y	R	X	Y	R		
1	2	3	4	5	6	7	8	9
н830	–	–	–	6577 05.68	2522 318.2 8	–	Метод спутниковых геодезических измерений (определений)	$M_t = \sqrt{(0.07^2 + 0.07^2)} = 0.10$
н840	–	–	–	6577 02.30	2522 327.5 4	–	Метод спутниковых геодезических измерений (определений)	$M_t = \sqrt{(0.07^2 + 0.07^2)} = 0.10$
н850	–	–	–	6576 78.88	2522 318.9 9	–	Метод спутниковых геодезических измерений	$M_t = \sqrt{(0.07^2 + 0.07^2)} = 0.10$

							(определений)	
н860	–	–	–	6576 81.98	2522 309.9 4	–	Метод спутниковых геодезических измерений (определений)	$Mt=\sqrt{(0.07^2+0.07^2)}=0.10$
н830	–	–	–	6577 05.68	2522 318.2 8	–	Метод спутниковых геодезических измерений (определений)	$Mt=\sqrt{(0.07^2+0.07^2)}=0.10$

2. Сведения о характеристиках объекта недвижимости с кадастровым номером 29:22:031014:33

№ п/п	Наименование характеристики	Значение характеристики
1	2	3
1.	Вид объекта недвижимости	Здание
2.	Ранее присвоенный государственный учетный номер (инвентарный) здания, сооружения, объекта незавершенного строительства	–
3.	Кадастровый номер земельного участка (земельных участков), в границах которого (которых) расположены здание, сооружение, объект незавершенного строительства	–
4.	Уникальный учетный номер кадастрового квартала, в границах которого расположены здание, сооружение, объект незавершенного строительства	29:22:031014
5.	Адрес здания, сооружения, объекта незавершенного строительства	Российская Федерация, Архангельская область, Архангельск г, Партизанская ул, 28 д
5.1	Сведения о местоположении здания, сооружения, объекта незавершенного строительства (при отсутствии адреса) в структурированном в соответствии с федеральной информационной адресной системой виде	–
5.2	Дополнительные сведения о местоположении	–

6.	Иные сведения	–
3. Пояснения к сведениям об объекте недвижимости с кадастровым номером <u>29:22:031014:33</u>		
1.	Данный объект недвижимости расположен в границах образуемого ЗУ 29:22:022512::ЗУ4	

**Описание местоположения зданий, сооружений,
объектов незавершенного строительства на земельном участке**

1. Сведения о характерных точках контура объекта недвижимости с кадастровым номером 29:22:031014:34

Система координат МСК-29, зона 2, 6 градусная

Зона № 2

Обозначение характерных точек контура	Содержатся в Едином государственном реестре недвижимости			Определены в ходе выполнения комплексных кадастровых работ			Метод определения координат	Формулы, примененные для расчета средней квадратической погрешности определения координат характерных точек (M_t), м, с подставленными в такие формулы значениями и итоговые (вычисленные) значения M_t , м
	Координаты, м		Радиус, м	Координаты, м		Радиус, м		
	X	Y	R	X	Y	R		
1	2	3	4	5	6	7	8	9
н870	–	–	–	6576 66.00	2522 392.0 5	–	Метод спутниковых геодезических измерений (определений)	$M_t = \sqrt{(0.07^2 + 0.07^2)} = 0.10$
н880	–	–	–	6576 53.13	2522 387.5 8	–	Метод спутниковых геодезических измерений (определений)	$M_t = \sqrt{(0.07^2 + 0.07^2)} = 0.10$
н890	–	–	–	6576 49.86	2522 397.1 7	–	Метод спутниковых геодезических измерений	$M_t = \sqrt{(0.07^2 + 0.07^2)} = 0.10$

							(определений)	
н900	–	–	–	6576 51.10	2522 397.6 0	–	Метод спутниковых геодезических измерений (определений)	$Mt=\sqrt{(0.07^2+0.07^2)}=0.10$
н910	–	–	–	6576 47.75	2522 407.4 2	–	Метод спутниковых геодезических измерений (определений)	$Mt=\sqrt{(0.07^2+0.07^2)}=0.10$
н920	–	–	–	6576 46.34	2522 407.0 0	–	Метод спутниковых геодезических измерений (определений)	$Mt=\sqrt{(0.07^2+0.07^2)}=0.10$
н930	–	–	–	6576 42.67	2522 417.4 8	–	Метод спутниковых геодезических измерений (определений)	$Mt=\sqrt{(0.07^2+0.07^2)}=0.10$
н940	–	–	–	6576 55.32	2522 421.9 4	–	Метод спутниковых геодезических измерений (определений)	$Mt=\sqrt{(0.07^2+0.07^2)}=0.10$
н950	–	–	–	6576 58.45	2522 413.1 6	–	Метод спутниковых геодезических измерений (определений)	$Mt=\sqrt{(0.07^2+0.07^2)}=0.10$
н960	–	–	–	6576 56.99	2522 412.6 5	–	Метод спутниковых геодезических измерений (определений)	$Mt=\sqrt{(0.07^2+0.07^2)}=0.10$
н970	–	–	–	6576	2522	–	Метод	$Mt=\sqrt{(0.07^2+0.07^2)}=0.10$

				61.02	401.20		спутниковых геодезических измерений (определений)	10
н980	–	–	–	6576 62.55	2522 401.70	–	Метод спутниковых геодезических измерений (определений)	$Mt=\sqrt{(0.07^2+0.07^2)}=0.10$
н870	–	–	–	6576 66.00	2522 392.05	–	Метод спутниковых геодезических измерений (определений)	$Mt=\sqrt{(0.07^2+0.07^2)}=0.10$

2. Сведения о характеристиках объекта недвижимости с кадастровым номером 29:22:031014:34

№ п/п	Наименование характеристики	Значение характеристики
1	2	3
1.	Вид объекта недвижимости	Здание
2.	Ранее присвоенный государственный учетный номер (инвентарный) здания, сооружения, объекта незавершенного строительства	–
3.	Кадастровый номер земельного участка (земельных участков), в границах которого (которых) расположены здание, сооружение, объект незавершенного строительства	–
4.	Уникальный учетный номер кадастрового квартала, в границах которого расположены здание, сооружение, объект незавершенного строительства	29:22:031014
5.	Адрес здания, сооружения, объекта незавершенного строительства	Российская Федерация, Архангельская область, Архангельск г, Партизанская ул, 28 д, 2 корп
5.1	Сведения о местоположении здания, сооружения, объекта незавершенного строительства (при отсутствии адреса) в структурированном в соответствии с федеральной информационной адресной системой виде	–

5.2	Дополнительные сведения о местоположении	–
6.	Иные сведения	–
3. Пояснения к сведениям об объекте недвижимости с кадастровым номером <u>29:22:031014:34</u>		
1.	Данный объект недвижимости расположен в границах образуемого ЗУ 29:22:022512::ЗУ3	

**Описание местоположения зданий, сооружений,
объектов незавершенного строительства на земельном участке**

1. Сведения о характерных точках контура объекта недвижимости с кадастровым номером 29:22:031014:36

Система координат МСК-29, зона 2, 6 градусная

Зона № 2

Обозначение характерных точек контура	Содержатся в Едином государственном реестре недвижимости			Определены в ходе выполнения комплексных кадастровых работ			Метод определения координат	Формулы, примененные для расчета средней квадратической погрешности определения координат характерных точек (M_t), м, с подставленными в такие формулы значениями и итоговые (вычисленные) значения M_t , м
	Координаты , м		Радиус, с, м	Координаты , м		Радиус, м		
	X	Y	R	X	Y	R		
1	2	3	4	5	6	7	8	9
н990	–	–	–	6577 35.73	2522 354.3 5	–	Метод спутниковых геодезически х измерений (определений)	$M_t = \sqrt{(0.07^2 + 0.07^2)} = 0.10$
н1000	–	–	–	6577 13.34	2522 346.1 8	–	Метод спутниковых геодезически х измерений (определений)	$M_t = \sqrt{(0.07^2 + 0.07^2)} = 0.10$
н1010	–	–	–	6577 10.07	2522 355.2 7	–	Метод спутниковых геодезически х измерений	$M_t = \sqrt{(0.07^2 + 0.07^2)} = 0.10$

							(определений)	
н1020	–	–	–	6577 32.57	2522 363.6 1	–	Метод спутниковых геодезических измерений (определений)	$Mt=\sqrt{(0.07^2+0.07^2)}=0.10$
н990	–	–	–	6577 35.73	2522 354.3 5	–	Метод спутниковых геодезических измерений (определений)	$Mt=\sqrt{(0.07^2+0.07^2)}=0.10$

2. Сведения о характеристиках объекта недвижимости с кадастровым номером 29:22:031014:36

№ п/п	Наименование характеристики	Значение характеристики
1	2	3
1.	Вид объекта недвижимости	Здание
2.	Ранее присвоенный государственный учетный номер (инвентарный) здания, сооружения, объекта незавершенного строительства	–
3.	Кадастровый номер земельного участка (земельных участков), в границах которого (которых) расположены здание, сооружение, объект незавершенного строительства	–
4.	Уникальный учетный номер кадастрового квартала, в границах которого расположены здание, сооружение, объект незавершенного строительства	29:22:031014
5.	Адрес здания, сооружения, объекта незавершенного строительства	Российская Федерация, Архангельская область, Архангельск г, Партизанская ул, 30 д
5.1	Сведения о местоположении здания, сооружения, объекта незавершенного строительства (при отсутствии адреса) в структурированном в соответствии с федеральной информационной адресной системой виде	–
5.2	Дополнительные сведения о местоположении	–

6.	Иные сведения	–
3. Пояснения к сведениям об объекте недвижимости с кадастровым номером <u>29:22:031014:36</u>		
1.	Данный объект недвижимости расположен в границах образуемого ЗУ 29:22:022512::ЗУ1	

**Описание местоположения зданий, сооружений,
объектов незавершенного строительства на земельном участке**

1. Сведения о характерных точках контура объекта недвижимости с кадастровым номером 29:22:031014:37

Система координат МСК-29, зона 2, 6 градусная

Зона № 2

Обозначение характерных точек контура	Содержатся в Едином государственном реестре недвижимости			Определены в ходе выполнения комплексных кадастровых работ			Метод определения координат	Формулы, примененные для расчета средней квадратической погрешности определения координат характерных точек (M_t), м, с подставленными в такие формулы значениями и итоговые (вычисленные) значения M_t , м
	Координаты, м		Радиус, м	Координаты, м		Радиус, м		
	X	Y	R	X	Y	R		
1	2	3	4	5	6	7	8	9
н1030	–	–	–	6577 58.96	2522 371.1 9	–	Метод спутниковых геодезических измерений (определений)	$M_t = \sqrt{(0.07^2 + 0.07^2)} = 0.10$
н1040	–	–	–	6577 72.25	2522 375.7 9	–	Метод спутниковых геодезических измерений (определений)	$M_t = \sqrt{(0.07^2 + 0.07^2)} = 0.10$
н1050	–	–	–	6577 68.92	2522 385.1 3	–	Метод спутниковых геодезических измерений	$M_t = \sqrt{(0.07^2 + 0.07^2)} = 0.10$

							(определений)	
н1060	–	–	–	6577 65.45	2522 383.99	–	Метод спутниковых геодезических измерений (определений)	$Mt=\sqrt{(0.07^2+0.07^2)}=0.10$
н1070	–	–	–	6577 61.35	2522 396.02	–	Метод спутниковых геодезических измерений (определений)	$Mt=\sqrt{(0.07^2+0.07^2)}=0.10$
н1080	–	–	–	6577 63.86	2522 396.87	–	Метод спутниковых геодезических измерений (определений)	$Mt=\sqrt{(0.07^2+0.07^2)}=0.10$
н1090	–	–	–	6577 60.85	2522 405.78	–	Метод спутниковых геодезических измерений (определений)	$Mt=\sqrt{(0.07^2+0.07^2)}=0.10$
н1100	–	–	–	6577 48.16	2522 401.09	–	Метод спутниковых геодезических измерений (определений)	$Mt=\sqrt{(0.07^2+0.07^2)}=0.10$
н1110	–	–	–	6577 51.24	2522 392.58	–	Метод спутниковых геодезических измерений (определений)	$Mt=\sqrt{(0.07^2+0.07^2)}=0.10$
н1120	–	–	–	6577 52.92	2522 393.13	–	Метод спутниковых геодезических измерений (определений)	$Mt=\sqrt{(0.07^2+0.07^2)}=0.10$
н1130	–	–	–	6577	2522	–	Метод	$Mt=\sqrt{(0.07^2+0.07^2)}=0.10$

				57.22	381.14		спутниковых геодезических измерений (определений)	10
н1140	–	–	–	6577 55.57	2522 380.57	–	Метод спутниковых геодезических измерений (определений)	$Mt=\sqrt{(0.07^2+0.07^2)}=0.10$
н1030	–	–	–	6577 58.96	2522 371.19	–	Метод спутниковых геодезических измерений (определений)	$Mt=\sqrt{(0.07^2+0.07^2)}=0.10$

2. Сведения о характеристиках объекта недвижимости с кадастровым номером 29:22:031014:37

№ п/п	Наименование характеристики	Значение характеристики
1	2	3
1.	Вид объекта недвижимости	Здание
2.	Ранее присвоенный государственный учетный номер (инвентарный) здания, сооружения, объекта незавершенного строительства	–
3.	Кадастровый номер земельного участка (земельных участков), в границах которого (которых) расположены здание, сооружение, объект незавершенного строительства	–
4.	Уникальный учетный номер кадастрового квартала, в границах которого расположены здание, сооружение, объект незавершенного строительства	29:22:031014
5.	Адрес здания, сооружения, объекта незавершенного строительства	Архангельская обл, Архангельск г, Красных маршалов ул, 17 д
5.1	Сведения о местоположении здания, сооружения, объекта незавершенного строительства (при отсутствии адреса) в структурированном в соответствии с федеральной информационной адресной системой виде	–
5.2	Дополнительные сведения о местоположении	–

6.	Иные сведения	–
3. Пояснения к сведениям об объекте недвижимости с кадастровым номером <u>29:22:031014:37</u>		
1.	–	

**Описание местоположения зданий, сооружений,
объектов незавершенного строительства на земельном участке**

1. Сведения о характерных точках контура объекта недвижимости с кадастровым номером 29:22:031014:39

Система координат МСК-29, зона 2, 6 градусная

Зона № 2

Обозначение характерных точек контура	Содержатся в Едином государственном реестре недвижимости			Определены в ходе выполнения комплексных кадастровых работ			Метод определения координат	Формулы, примененные для расчета средней квадратической погрешности определения координат характерных точек (M_t), м, с подставленными в такие формулы значениями и итоговые (вычисленные) значения M_t , м
	Координаты , м		Радиус, с, м	Координаты , м		Радиус, м		
	X	Y	R	X	Y	R		
1	2	3	4	5	6	7	8	9
н1150	–	–	–	6577 00.09	2522 438.2 1	–	Метод спутниковых геодезически х измерений (определений)	$M_t = \sqrt{(0.07^2 + 0.07^2)} = 0.10$
н1160	–	–	–	6576 90.92	2522 466.4 2	–	Метод спутниковых геодезически х измерений (определений)	$M_t = \sqrt{(0.07^2 + 0.07^2)} = 0.10$
н1170	–	–	–	6577 03.23	2522 470.6 7	–	Метод спутниковых геодезически х измерений	$M_t = \sqrt{(0.07^2 + 0.07^2)} = 0.10$

							(определений)	
н1180	–	–	–	6577 12.98	2522 442.4 4	–	Метод спутниковых геодезических измерений (определений)	$Mt=\sqrt{(0.07^2+0.07^2)}=0.10$
н1150	–	–	–	6577 00.09	2522 438.2 1	–	Метод спутниковых геодезических измерений (определений)	$Mt=\sqrt{(0.07^2+0.07^2)}=0.10$

2. Сведения о характеристиках объекта недвижимости с кадастровым номером 29:22:031014:39

№ п/п	Наименование характеристики	Значение характеристики
1	2	3
1.	Вид объекта недвижимости	Здание
2.	Ранее присвоенный государственный учетный номер (инвентарный) здания, сооружения, объекта незавершенного строительства	–
3.	Кадастровый номер земельного участка (земельных участков), в границах которого (которых) расположены здание, сооружение, объект незавершенного строительства	29:22:031014:2
4.	Уникальный учетный номер кадастрового квартала, в границах которого расположены здание, сооружение, объект незавершенного строительства	29:22:031014
5.	Адрес здания, сооружения, объекта незавершенного строительства	Архангельская обл, Архангельск г, Красных маршалов ул, 21 д
5.1	Сведения о местоположении здания, сооружения, объекта незавершенного строительства (при отсутствии адреса) в структурированном в соответствии с федеральной информационной адресной системой виде	–
5.2	Дополнительные сведения о местоположении	–
6.	Иные сведения	–

3. Пояснения к сведениям об объекте недвижимости с кадастровым номером

29:22:031014:39

1.

–

**Описание местоположения зданий, сооружений,
объектов незавершенного строительства на земельном участке**

1. Сведения о характерных точках контура объекта недвижимости с кадастровым номером 29:22:031014:40

Система координат МСК-29, зона 2, 6 градусная

Зона № 2

Обозначение характерных точек контура	Содержатся в Едином государственном реестре недвижимости			Определены в ходе выполнения комплексных кадастровых работ			Метод определения координат	Формулы, примененные для расчета средней квадратической погрешности определения координат характерных точек (M_t), м, с подставленными в такие формулы значениями и итоговые (вычисленные) значения M_t , м
	Координаты , м		Радиус, с, м	Координаты , м		Радиус, м		
	X	Y	R	X	Y	R		
1	2	3	4	5	6	7	8	9
н1190	–	–	–	6577 00.38	2522 541.8 7	–	Метод спутниковых геодезически х измерений (определений)	$M_t = \sqrt{(0.07^2 + 0.07^2)} = 0.10$
н1200	–	–	–	6576 81.89	2522 595.6 6	–	Метод спутниковых геодезически х измерений (определений)	$M_t = \sqrt{(0.07^2 + 0.07^2)} = 0.10$
н1210	–	–	–	6576 93.91	2522 599.8 7	–	Метод спутниковых геодезически х измерений	$M_t = \sqrt{(0.07^2 + 0.07^2)} = 0.10$

							(определений)	
н1220	–	–	–	6577 12.70	2522 545.9 0	–	Метод спутниковых геодезических измерений (определений)	$Mt=\sqrt{(0.07^2+0.07^2)}=0.10$
н1190	–	–	–	6577 00.38	2522 541.8 7	–	Метод спутниковых геодезических измерений (определений)	$Mt=\sqrt{(0.07^2+0.07^2)}=0.10$

2. Сведения о характеристиках объекта недвижимости с кадастровым номером 29:22:031014:40

№ п/п	Наименование характеристики	Значение характеристики
1	2	3
1.	Вид объекта недвижимости	Здание
2.	Ранее присвоенный государственный учетный номер (инвентарный) здания, сооружения, объекта незавершенного строительства	–
3.	Кадастровый номер земельного участка (земельных участков), в границах которого (которых) расположены здание, сооружение, объект незавершенного строительства	–
4.	Уникальный учетный номер кадастрового квартала, в границах которого расположены здание, сооружение, объект незавершенного строительства	29:22:031014
5.	Адрес здания, сооружения, объекта незавершенного строительства	Архангельская обл, Архангельск г, Красных маршалов ул, 25 д
5.1	Сведения о местоположении здания, сооружения, объекта незавершенного строительства (при отсутствии адреса) в структурированном в соответствии с федеральной информационной адресной системой виде	–
5.2	Дополнительные сведения о местоположении	–
6.	Иные сведения	–

3. Пояснения к сведениям об объекте недвижимости с кадастровым номером





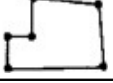














29:22:031014:40

- | | |
|----|---|
| 1. | Данный объект недвижимости расположен в границах образуемого ЗУ 29:22:022512::ЗУ7 |
|----|---|

Схема границ земельных участков



Условные обозначения:

№ п/п	Название условного знака	Изображение	Описание изображения
1	Границы земельного участка		для изображения применяются условные знаки №2, №3
2	Часть границы земельного участка: а) существующая часть границы б) вновь образованная или уточненная часть границы	 	сплошная линия черного цвета толщиной 0,2 мм сплошная линия красного цвета толщиной 0,2 мм (допускается линия черного цвета, выделенная маркером красного цвета, шириной до 3,0 мм)
3	Характерная точка границы земельного участка		круг черного цвета диаметром 1,5 мм
4	Контур здания, сооружения, объекта незавершенного строительства, размеры которого могут быть переданы в масштабе графической части		для изображения применяются условные знаки №6, №7
5	Контур здания, сооружения, объекта незавершенного строительства, размеры которого не могут быть переданы в масштабе графической части		квадрат черного цвета с длиной стороны 3,0 мм
	Контур сооружения, объекта незавершенного строительства, представляющий собой окружность, размеры которой не могут быть переданы в масштабе графической части		круг черного цвета диаметром 3,0 мм
6	Часть контура здания, сооружения, объекта незавершенного строительства: а) образованного проекцией существующего наземного конструктивного элемента здания, сооружения, объекта незавершенного строительства б) образованного проекцией вновь образованного наземного конструктивного элемента здания, сооружения, объекта незавершенного строительства в) образованного проекцией существующего наземного конструктивного элемента здания, сооружения, объекта незавершенного строительства г) образованного проекцией вновь образованного наземного конструктивного элемента здания, сооружения, объекта незавершенного строительства д) образованного проекцией существующего подземного конструктивного элемента здания, сооружения, объекта незавершенного строительства е) образованного проекцией вновь образованного подземного конструктивного элемента здания, сооружения, объекта незавершенного строительства	     	сплошная линия черного цвета, толщиной 0,2 мм сплошная линия красного цвета толщиной 0,2 мм (допускается линия черного цвета, выделенная маркером красного цвета, шириной до 3,0 мм) штрихпунктирная линия черного цвета толщиной 0,2 мм с длиной штриха 2,0 мм, с интервалом между штрихами и пунктирами 1,0 мм штрихпунктирная линия красного цвета толщиной 0,2 мм с длиной штриха 2,0 мм, с интервалом между штрихами и пунктирами 1,0 мм штрихпунктирная линия черного цвета толщиной 0,2 мм, длиной штриха 2,0 мм, интервалом между штрихами и пунктирами 1,0 мм штрихпунктирная линия красного цвета толщиной 0,2 мм, длиной штриха 2,0 мм, интервалом между штрихами и пунктирами 1,0 мм
7	Характерная точка контура здания		круг черного цвета диаметром 1,0 мм
8	Пункт геодезической основы: а) пункт государственной геодезической сети б) пункт геодезической сети специального назначения, созданной в соответствии с законодательством о геодезии и картографии	 	равносторонний треугольник со стороной 3,0 мм с точкой внутри квадрат со стороной 2,0 мм с точкой внутри
9	Точка съемочного обоснования		окружность диаметром 1,0 мм с точкой внутри
10	Направления геодезических построений при создании съемочного обоснования		сплошная линия черного цвета толщиной 0,5 мм
11	Направления геодезических построений при определении координат характерных точек границ земельного участка		сплошная линия черного цвета со стрелкой толщиной 0,2 мм