

КАРТА-ПЛАН ТЕРРИТОРИИ

Пояснительная записка

1. Сведения о территории выполнения комплексных кадастровых работ: – 29:22:022513

(наименование субъекта Российской Федерации, муниципального образования, населенного пункта, уникальные учетные номера кадастровых кварталов, иные сведения, позволяющие определить местоположение территории, на которой выполняются комплексные кадастровые работы, например, наименование садоводческого или огороднического некоммерческого товарищества, гаражного кооператива, элемента планировочной структуры)

2. Основания выполнения комплексных кадастровых работ:

Наименование, дата и номер документа, на основании которого выполняются комплексные кадастровые работы: Муниципальный контракт №32 от 27.04.2024, выдан Департамент муниципального имущества Администрации городского округа "Город Архангельск"

3. Дата подготовки карты-плана территории: 07.08.2024

4. Сведения о заказчике(ах) комплексных кадастровых работ:

В отношении юридического лица, органа местного самоуправления муниципального района, муниципального округа или городского округа либо уполномоченного исполнительного органа государственной власти субъекта Российской Федерации:

полное или сокращенное (в случае, если имеется) наименование: Департамент муниципального имущества Администрации городского округа "Город Архангельск", ИНН: 2901078408, ОГРН: 1022900545249

основной государственный регистрационный номер: 1022900545249

идентификационный номер налогоплательщика: 2901078408

В отношении физического лица или представителя физических или юридических лиц:

фамилия, имя, отчество (последнее - при наличии): –

страховой номер индивидуального лицевого счета в системе обязательного пенсионного страхования Российской Федерации (СНИЛС): –

Наименование и реквизиты документа, подтверждающие полномочия представителя заказчика(ов) комплексных кадастровых работ: –

Адрес электронной почты (для направления уведомления о результатах внесения сведений в Единый государственный реестр недвижимости): –

5. Сведения об исполнителе комплексных кадастровых работ

Полное или сокращенное (в случае, если имеется) наименование и адрес юридического лица, с которым заключен государственный или муниципальный контракт либо договор подряда, на выполнение комплексных кадастровых работ: ООО "Гера", Российская Федерация, Ярославская область, Ярославль г, Большая Норская ул, 15 д, 14 кв

Фамилия, имя, отчество кадастрового инженера (последнее - при наличии): Форошук Оксана Владимировна и основной государственный регистрационный номер кадастрового инженера индивидуального предпринимателя (ОГРНИП): –

Страховой номер индивидуального лицевого счета в системе обязательного пенсионного страхования Российской Федерации (СНИЛС) кадастрового инженера: 07706828997

Уникальный реестровый номер кадастрового инженера в реестре саморегулируемой организации кадастровых инженеров и дата внесения сведений о физическом лице в такой реестр: 6073, 31.03.2016

Полное или (в случае, если имеется) сокращенное наименование саморегулируемой организации

кадастровых инженеров, членом которой является кадастровый инженер: А СРО "Кадастровые инженеры"

Контактный телефон: 89605334395

Почтовый адрес и адрес электронной почты, по которым осуществляется связь с кадастровым инженером: Ярославская обл, г. Ярославль, ул. Большая Норская, д.15, кв.14, pereslavskaja@mail.ru

6. Перечень документов, использованных при подготовке карты-плана территории:

№ п/п	Реквизиты документа				
	Вид	Дата	Номер	Наименование	Иные сведения
1	2	3	4	5	6
1.	Кадастровый план территории	28.02.2024	КУВИ-001/2024-58249442	<u>Кадастровый план территории</u>	=
2.	Карта (план) объекта землеустройства	12.12.2023	б/н	<u>Карта (план) объекта</u>	=
3.	Правовой акт, которым утверждены или изменены правила землепользования и застройки	29.09.2020	68-п	<u>Постановление министерства строительства и архитектуры Архангельской области "Об утверждении правил землепользования и застройки городского округа "Город Архангельск"</u>	=
4.	Документы градостроительного зонирования (Правила землепользования и застройки)	29.09.2020	б/н	<u>Правила землепользования и застройки городского округа "Город Архангельск"</u>	=
5.	Документ, воспроизводящий сведения, содержащиеся в решении об установлении	11.10.2023	170-33255/2023-В	<u>Выписка координат из каталога геодезических пунктов, государственной нивелирной сети и государственной гравиметрической сети</u>	=

	и или изменении границ зон с особыми условиями использован ия территорий				
6.	Решения, уведомления, расписки	17.04.2024	2016р	<u>Распоряжение Главы Городского Округа "Город Архангельск" от 17.04.2024 №2016р О предоставлении разрешения на условно разрешенный вид использования земельного участка, расположенного в Соломбальском территориальном округе г. Архангельск по ул. Мещерского</u>	=
7.	Решения, уведомления, расписки	22.05.2024	2646р	<u>Распоряжение Главы Городского Округа "Город Архангельск" от 22.05.2024 №2646р О предоставлении разрешения на условно разрешенный вид использования земельных участков, расположенного в г. Архангельске, об утверждении схем расположения земельных участков</u>	=
8.	Решения, уведомления, расписки	03.07.2024	2950р	<u>Распоряжение Главы Городского Округа "Город Архангельск" от 06.06.2024 №2950р Об утверждении схем расположения земельного участка</u>	=
9.	Решения, уведомления, расписки	27.06.2024	3327р	<u>Распоряжение Главы Городского Округа "Город Архангельск" от 27.06.2024 №3327р О предоставлении разрешения на условно разрешенный вид использования земельных участков, расположенного в г. Архангельске, об утверждении схем</u>	=

				<u>расположения земельных участков, (в ред. №3524р от 09.07.2024г.)</u>	
1 0.	Решения, уведомления, расписки	02.11.2023	6176р	<u>Распоряжение Главы Городского Округа "Город Архангельск" от 02.11.2023 №6176 О предоставлении разрешения на условно разрешенный вид использования земельных участков, расположенного в г. Архангельске, об утверждении схем расположения земельных участков</u>	=
1 1.	Документ, содержащий сведения об адресе объекта недвижимости	07.08.2024	0b818a47-d177-4a21-8553-a5ef407e9550	<u>Выписка ГАР</u>	=
1 2.	Документ, содержащий сведения об адресе объекта недвижимости	07.08.2024	6fc6de42-1d9f-4402-a499-c44eae23101f	<u>Выписка ГАР</u>	=
1 3.	Документ, содержащий сведения об адресе объекта недвижимости	07.08.2024	161c3f49-fd87-422a-80b9-279a1dd93f61	<u>Выписка ГАР</u>	=
1 4.	Документ, содержащий сведения об адресе объекта недвижимости	07.08.2024	0c4ef7e1-4698-4548-8b81-38581edecf92	<u>Выписка ГАР</u>	=
1 5.	Документ, содержащий сведения об адресе	07.08.2024	8a5a25c0-d205-4c1c-be07-	<u>Выписка ГАР</u>	=

	объекта недвижимост и		ecfd3b3 cb130		
1 6.	Документ, содержащий сведения об адресе объекта недвижимост и	07.08.2024	807084a a-e0ad- 458c- 9b0e- ee34a09 7af20	<u>Выписка ГАР</u>	=
1 7.	Документ, содержащий сведения об адресе объекта недвижимост и	07.08.2024	d7eabae 6-13fd- 4297- 8c46- 78b874 6d6536	<u>Выписка ГАР</u>	=
1 8.	Документ, содержащий сведения об адресе объекта недвижимост и	07.08.2024	e299526 0-872a- 489d- a067- d5a2fce f4d59	<u>Выписка ГАР</u>	=
1 9.	Документ, содержащий сведения об адресе объекта недвижимост и	07.08.2024	c3ab539 a-bce2- 4ada- 9692- d65ccb1 3c238	<u>Выписка ГАР</u>	=
2 0.	Документ, содержащий сведения об адресе объекта недвижимост и	07.08.2024	c8f5dd9 4-1a06- 4ff2- 9d5d- 5514b4 dccff3	<u>Выписка ГАР</u>	=
2 1.	Документ, содержащий сведения об адресе объекта недвижимост и	07.08.2024	042472 68- 2d48- 4b7f- ab6b- 1b3bd8e 632c2	<u>Выписка ГАР</u>	=
2	Документ,	07.08.2024	5d43a16	<u>Выписка ГАР</u>	=

	содержащий сведения об адресе объекта недвижимости		d-acbe-4281-a93f-e7296cc7cd3c		
2 3.	Документ, содержащий сведения об адресе объекта недвижимости	07.08.2024	fc75abb5-36d9-4e94-869e-9ce6a97b8588	<u>Выписка ГАР</u>	=
2 4.	Документ, содержащий сведения об адресе объекта недвижимости	07.08.2024	484625bc-90d1-4823-8964-35b0df9f8fc3	<u>Выписка ГАР</u>	=
2 5.	Документ, содержащий сведения об адресе объекта недвижимости	07.08.2024	f0a91619-52ed-4226-ba26-e978c71fe9b3	<u>Выписка ГАР</u>	=
2 6.	Документ, содержащий сведения об адресе объекта недвижимости	07.08.2024	59531366-4a09-46d2-a0eb-8c5ddd94b3db	<u>Выписка ГАР</u>	=
2 7.	Документ, содержащий сведения об адресе объекта недвижимости	07.08.2024	39211d27-49f0-4a1e-84f0-89d718795d5f	<u>Выписка ГАР</u>	=
2 8.	Документ, содержащий сведения об адресе объекта недвижимости	07.08.2024	12039c0c-973e-49a4-8044-3eeaf06	<u>Выписка ГАР</u>	=

	и		bea8a		
2 9.	Документ, содержащий сведения об адресе объекта недвижимост и	07.08.2024	2a3666f f-8ce2- 4f3a- a03d- dcf2d91 ea930	<u>Выписка ГАР</u>	=
3 0.	Документ, содержащий сведения об адресе объекта недвижимост и	07.08.2024	d2aed66 a-23ad- 49b8- a1de- a338306 9f2d1	<u>Выписка ГАР</u>	=
3 1.	Документ, содержащий сведения об адресе объекта недвижимост и	07.08.2024	9fd4e15 c-6e22- 4f16- bf92- 5dd184e c597c	<u>Выписка ГАР</u>	=
3 2.	Документ, содержащий сведения об адресе объекта недвижимост и	07.08.2024	85a2281 0-2661- 4cb0- 8441- 118634 011054	<u>Выписка ГАР</u>	=
3 3.	Документ, содержащий сведения об адресе объекта недвижимост и	07.08.2024	8d316d 9d- 4d66- 4626- bcd7- 29f024c 9596a	<u>Выписка ГАР</u>	=
3 4.	Документ, содержащий сведения об адресе объекта недвижимост и	07.08.2024	6bccdf3 9-eb5e- 4753- b9ec- 624b58 3ced4f	<u>Выписка ГАР</u>	=
3 5.	Документ, содержащий сведения об	07.08.2024	555503a e-d4f1- 4eef-	<u>Выписка ГАР</u>	=

	адресе объекта недвижимост и		ad47- 7c4a8a9 fe10a		
3 6.	Документ, содержащий сведения об адресе объекта недвижимост и	07.08.2024	ac51a15 0-9094- 4586- 8dc7- 4e31f7f 30197	<u>Выписка ГАР</u>	=
3 7.	Документ, содержащий сведения об адресе объекта недвижимост и	07.08.2024	<u>fefd3cfd</u> <u>-eb5b-</u> <u>48b8-</u> <u>8bd8-</u> <u>12a3063</u> <u>fb0c8</u>	<u>Выписка ГАР</u>	=

7. Пояснения к карте-плану территории:

1. Карта-план территории подготовлен кадастровым инженером Форощук О.В. Комплексные кадастровые работы проведены в соответствии с муниципальным контрактом № 32 от 27.04.2024 на территории кадастрового квартала 29:22:022539.

Границы уточняемых земельных участков и объектов капитального строительства установлены по их фактическому использованию и в соответствии с топографическим планом местности масштаба 1:2000, изготовленным в 2008г. Дата обновления - не обновлялся.

Границы образуемых земельных участков установлены согласно утвержденным схемам расположения земельных участков на кадастровом плане территории, которые является приложением к данному карта плану территории.

По сведениям Единого государственного реестра недвижимости на территории кадастрового квартала 29:22:022513 расположено 16 ранее учтенных земельных участков.

В ходе комплексных кадастровых работ уточняются границы 4 земельных участков.

По сведениям Единого государственного реестра недвижимости на территории кадастрового квартала 41 расположен ранее учтенный объект капитального строительства.

В ходе ККР были уточнены границы 32 ОКСов.

В ходе ККР было образованно 20 земельных участков.

В ККР не включаем 29:22:022513:24, 29:22:022513:27, 29:22:022513:39 так как Линейный объект

В ККР не включаем 29:22:022513:49 так как Объект по факту отсутствует (ликвидирован, сгорел, и.т.д.)

Согласно Правилам землепользования и застройки городского округа "Город Архангельск, утвержденных Постановлением министерства строительства и архитектуры Архангельской области "Об утверждении правил землепользования и застройки городского округа "Город Архангельск" №68-п от 29.09.2020, (в ред. с изм. от 6 апреля 2021 г. №14-п, от 8 октября 2021 г. № 60-п, от 4 февраля 2022 г. №5-п, от 28 декабря 2022 г. №73-п, от 20 апреля 2023 г. № 7-п, от 14 июня 2023 г. № 27-п, от 18 декабря 2023 г. № 80-п, от 1 февраля 2024 г. № 5-п, от 4 июля 2024 г. № 43-п)(ссылка на документ <https://fgistp.economy.gov.ru/lk/#/document-show/345584>), территория кадастрового квартала-объекта ККР располагается в следующих территориальных зонах:

Зона застройки малоэтажными жилыми домами (Ж2);

Производственная зона (П1);
Зона транспортной инфраструктуры (Т).

Минимальные и максимальные размеры земельных участков указаны в карта плане в соответствии с вышеуказанными ПЗЗ.

В карта план территории не включено Заключение комиссии в связи с тем, что не поступали возражения заинтересованных лиц относительно местоположения земельных участков.

Сведения о пунктах геодезической сети и средствах измерений

1. Сведения о пунктах геодезической сети:

№ п/п	Вид геодезической сети	Название пункта геодезической сети и тип знака	Система координат пункта геодезической сети	Координаты пункта, м		Дата обследования 25.06.2024		
				X	Y	Сведения о состоянии		
		наружного знака пункта	центра пункта			марки центра пункта		
1	2	3	4	5	6	7	8	9
1.	Государственная геодезическая сеть	Усть-Заостровка, сигнал	МСК-29, зона 2, 6 градусная	648728.09	2518764.55	не обнаружен	сохранился	сохранился
2.	Государственная геодезическая сеть	Саломат, пирамида	МСК-29, зона 2, 6 градусная	640817.99	2526574.42	не обнаружен	сохранился	сохранился
3.	Государственная геодезическая сеть	Талаги, пирамида	МСК-29, зона 2, 6 градусная	661536.99	2524264.41	не обнаружен	сохранился	сохранился

2. Сведения об использованных средствах измерений:

№ п/п	Наименование и обозначение типа средства измерений - прибора (инструмента, аппаратуры)	Заводской или серийный номер средства измерений	Реквизиты свидетельства о поверке прибора (инструмента, аппаратуры) и (или) срок действия поверки
1	2	3	4
1.	<u>Аппаратура геодезическая спутниковая EFTM1PLUS</u>	<u>ТН11662891</u>	<u>С-ГСХ/26-03-2024/327059618</u> дата поверки 26.03.2024, срок действия 1 год
2.	<u>Аппаратура одночастотная</u>	<u>0220287687</u>	<u>С-ГСХ/29-09-2023/282768552</u>

	<u>геодезическая 4600LS</u>		<u>дата поверки 29.09.2023, срок действия 1 год</u>
--	-----------------------------	--	---

Сведения об уточняемых земельных участках

1. Сведения о характерных точках границ уточняемого земельного участка с кадастровым номером 29:22:022513:2

Система координат МСК-29, зона 2, 6 градусная

Зона № 2

Обозначение характерных точек границ	Координаты, м				Метод определения координат	Формулы, примененные для расчета средней квадратической погрешности определения координат характерных точек границ (Mt), с подставленными в такие формулы значениями и итоговые (вычисленные) значения Mt, м	Описание закрепления точки
	содержатся в Едином государственном реестре недвижимости		определены в результате выполнения комплексных кадастровых работ				
	X	Y	X	Y			
1	2	3	4	5	6	7	8
1	656660.49	2518740.8 6	656660.4 9	2518740. 86	Метод спутников ых геодезичес ких измерений (определен ий)	$Mt = \sqrt{(0.07^2 + 0.07^2)}$)=0.10	—
2	656653.43	2518677.7 4	656653.4 3	2518677. 74	Метод спутников ых геодезичес ких измерений (определен ий)	$Mt = \sqrt{(0.07^2 + 0.07^2)}$)=0.10	—
3	656681.45	2518674.3 5	656681.4 5	2518674. 35	Метод спутников ых геодезичес ких измерений (определен ий)	$Mt = \sqrt{(0.07^2 + 0.07^2)}$)=0.10	—
4	656688.74	2518737.3 3	656688.7 4	2518737. 33	Метод спутников	$Mt = \sqrt{(0.07^2 + 0.07^2)}$)=0.10	—

					ых геодезичес- ких измерений (определен- ий))=0.10	
1	656660.49	2518740.8 6	656660.4 9	2518740. 86	Метод спутников- ых геодезичес- ких измерений (определен- ий)	$Mt=\sqrt{(0.07^2+0.07^2)}$)=0.10	–

2. Сведения о частях границ уточняемого земельного участка с кадастровым номером 29:22:022513:2

Обозначение части границ		Горизонтальное проложение (S), м	Описание прохождения части границ	Сведения о согласовании местоположения границ (согласовано/спорное)
от т.	до т.			
1	2	3	4	5
1	2	63.51	–	согласовано
2	3	28.22	–	согласовано
3	4	63.40	–	согласовано
4	1	28.47	–	согласовано

3. Сведения о характеристиках уточняемого земельного участка с кадастровым номером 29:22:022513:2

№ п/п	Наименование характеристики земельного участка	Значение характеристики
1	2	3
1.	Адрес земельного участка	–
1.1	Сведения о местоположении земельного участка (при отсутствии адреса) в структурированном в соответствии с федеральной информационной адресной системой виде	–
1.2	Дополнительные сведения о местоположении земельного участка	–
2.	Площадь земельного участка ± величина погрешности определения (вычисления) площади (Р	1799 кв.м ± 9.31 кв.м

	$\pm \Delta P$), м ²	
3.	Формула, примененная для вычисления предельной погрешности определения площади земельного участка с подставленными значениями и итоговые (вычисленные) значения (ΔP), м ²	$\Delta P = 2 * M_t * \sqrt{P} * \sqrt{((1 + K^2) / (2 * K))} = 2 * 0.10 * \sqrt{1799} * \sqrt{((1 + 1.88^2) / (2 * 1.88))} = 9.31$
4.	Площадь земельного участка согласно сведениям Единого государственного реестра недвижимости ($P_{\text{кад}}$), м ²	1800
5.	Оценка расхождения P и $P_{\text{кад}}$ ($P - P_{\text{кад}}$), м ²	1 кв.м
6.	Предельные минимальный и максимальный размеры земельного участка ($P_{\text{мин}}$ и $P_{\text{макс}}$), м ²	–
7.	Вид (виды) разрешенного использования	–
7.1	Дополнительные сведения об использовании земельного участка	–
8.	Кадастровый или иной государственный учетный номер (инвентарный) здания, сооружения, объекта незавершенного строительства, расположенного на земельном участке	29:22:022513:17
9.	Сведения о земельных участках (землях общего пользования, территории общего пользования), посредством которых обеспечивается доступ	земли общего пользования
10.	Иные сведения	–
4. Пояснения к сведениям об уточняемом земельном участке с кадастровым номером: <u>29:22:022513:2</u>		
1.	–	

Сведения об уточняемых земельных участках

1. Сведения о характерных точках границ уточняемого земельного участка с кадастровым номером 29:22:022513:3

Система координат МСК-29, зона 2, 6 градусная

Зона № 2

Обозначение характерных точек границ	Координаты, м				Метод определения координат	Формулы, примененные для расчета средней квадратической погрешности определения координат характерных точек границ (Mt), с подставленными в такие формулы значениями и итоговые (вычисленные) значения Mt, м	Описание закрепления точки
	содержатся в Едином государственном реестре недвижимости		определены в результате выполнения комплексных кадастровых работ				
	X	Y	X	Y			
1	2	3	4	5	6	7	8
5	657087.06	2518748.4 9	657087.0 6	2518748. 49	Метод спутников ых геодезичес ких измерений (определен ий)	$Mt = \sqrt{(0.07^2 + 0.07^2)}$)=0.10	—
6	657086.26	2518745.3 6	657086.2 6	2518745. 36	Метод спутников ых геодезичес ких измерений (определен ий)	$Mt = \sqrt{(0.07^2 + 0.07^2)}$)=0.10	—
7	657084.32	2518742.7 9	657084.3 2	2518742. 79	Метод спутников ых геодезичес ких измерений (определен ий)	$Mt = \sqrt{(0.07^2 + 0.07^2)}$)=0.10	—
8	657081.56	2518741.1 4	657081.5 6	2518741. 14	Метод спутников	$Mt = \sqrt{(0.07^2 + 0.07^2)}$)=0.10	—

					ых геодезичес ких измерений (определен ий))=0.10	
9	657078.36	2518740.6 6	657078.3 6	2518740. 66	Метод спутников ых геодезичес ких измерений (определен ий)	$Mt=\sqrt{(0.07^2+0.07^2)}$)=0.10	—
10	657075.22	2518741.4 6	657075.2 2	2518741. 46	Метод спутников ых геодезичес ких измерений (определен ий)	$Mt=\sqrt{(0.07^2+0.07^2)}$)=0.10	—
11	657072.64	2518743.4 0	657072.6 4	2518743. 40	Метод спутников ых геодезичес ких измерений (определен ий)	$Mt=\sqrt{(0.07^2+0.07^2)}$)=0.10	—
12	657071.00	2518746.1 9	657071.0 0	2518746. 19	Метод спутников ых геодезичес ких измерений (определен ий)	$Mt=\sqrt{(0.07^2+0.07^2)}$)=0.10	—
13	657070.54	2518749.3 7	657070.5 4	2518749. 37	Метод спутников ых геодезичес ких измерений (определен ий)	$Mt=\sqrt{(0.07^2+0.07^2)}$)=0.10	—
14	657071.32	2518752.5	657071.3	2518752.	Метод	$Mt=\sqrt{(0.07^2+0.07^2)}$	—

		1	2	51	спутниковых геодезических измерений (определений))=0.10	
15	657073.26	2518755.08	657073.26	2518755.08	Метод спутниковых геодезических измерений (определений)	$Mt=\sqrt{(0.07^2+0.07^2)}$)=0.10	–
16	657076.05	2518756.73	657076.05	2518756.73	Метод спутниковых геодезических измерений (определений)	$Mt=\sqrt{(0.07^2+0.07^2)}$)=0.10	–
17	657079.25	2518757.17	657079.25	2518757.17	Метод спутниковых геодезических измерений (определений)	$Mt=\sqrt{(0.07^2+0.07^2)}$)=0.10	–
18	657082.36	2518756.41	657082.36	2518756.41	Метод спутниковых геодезических измерений (определений)	$Mt=\sqrt{(0.07^2+0.07^2)}$)=0.10	–
19	657084.95	2518754.47	657084.95	2518754.47	Метод спутниковых геодезических измерений (определений)	$Mt=\sqrt{(0.07^2+0.07^2)}$)=0.10	–

20	657086.60	2518751.68	657086.60	2518751.68	Метод спутниковых геодезических измерений (определений)	$Mt=\sqrt{(0.07^2+0.07^2)}=0.10$	–
5	657087.06	2518748.49	657087.06	2518748.49	Метод спутниковых геодезических измерений (определений)	$Mt=\sqrt{(0.07^2+0.07^2)}=0.10$	–

2. Сведения о частях границ уточняемого земельного участка с кадастровым номером 29:22:022513:3

Обозначение части границ		Горизонтальное проложение (S), м	Описание прохождения части границ	Сведения о согласовании местоположения границ (согласовано/спорное)
от т.	до т.			
1	2	3	4	5
5	6	3.23	–	согласовано
6	7	3.22	–	согласовано
7	8	3.22	–	согласовано
8	9	3.24	–	согласовано
9	10	3.24	–	согласовано
10	11	3.23	–	согласовано
11	12	3.24	–	согласовано
12	13	3.21	–	согласовано
13	14	3.24	–	согласовано
14	15	3.22	–	согласовано
15	16	3.24	–	согласовано
16	17	3.23	–	согласовано
17	18	3.20	–	согласовано

18	19	3.24	–	согласовано
19	20	3.24	–	согласовано
20	5	3.22	–	согласовано

3. Сведения о характеристиках уточняемого земельного участка с кадастровым номером 29:22:022513:3

№ п/п	Наименование характеристики земельного участка	Значение характеристики
1	2	3
1.	Адрес земельного участка	–
1.1	Сведения о местоположении земельного участка (при отсутствии адреса) в структурированном в соответствии с федеральной информационной адресной системой виде	–
1.2	Дополнительные сведения о местоположении земельного участка	–
2.	Площадь земельного участка \pm величина погрешности определения (вычисления) площади ($P \pm \Delta P$), м ²	210 кв.м \pm 2.90 кв.м
3.	Формула, примененная для вычисления предельной погрешности определения площади земельного участка с подставленными значениями и итоговые (вычисленные) значения (ΔP), м ²	$\Delta P = 2 * M_t * \sqrt{P} * \sqrt{((1 + K^2) / (2 * K))} = 2 * 0.10 * \sqrt{210} * \sqrt{((1 + 1.00^2) / (2 * 1.00))} = 2.90$
4.	Площадь земельного участка согласно сведениям Единого государственного реестра недвижимости ($P_{\text{кад}}$), м ²	210
5.	Оценка расхождения P и $P_{\text{кад}}$ ($P - P_{\text{кад}}$), м ²	0 кв.м
6.	Предельные минимальный и максимальный размеры земельного участка ($P_{\text{мин}}$ и $P_{\text{макс}}$), м ²	–
7.	Вид (виды) разрешенного использования	–
7.1	Дополнительные сведения об использовании земельного участка	–
8.	Кадастровый или иной государственный учетный номер (инвентарный) здания, сооружения, объекта незавершенного строительства, расположенного на земельном участке	29:22:022513:40

9.	Сведения о земельных участках (землях общего пользования, территории общего пользования), посредством которых обеспечивается доступ	земли общего пользования
10.	Иные сведения	–
4. Пояснения к сведениям об уточняемом земельном участке с кадастровым номером: <u>29:22:022513:3</u>		
1.	–	

Сведения об уточняемых земельных участках

1. Сведения о характерных точках границ уточняемого земельного участка с кадастровым номером 29:22:022513:5

Система координат МСК-29, зона 2, 6 градусная

Зона № 2

Обозначение характерных точек границ	Координаты, м				Метод определения координат	Формулы, примененные для расчета средней квадратической погрешности определения координат характерных точек границ (Mt), с подставленными в такие формулы значениями и итоговые (вычисленные) значения Mt, м	Описание закрепления точки
	содержатся в Едином государственном реестре недвижимости		определены в результате выполнения комплексных кадастровых работ				
	X	Y	X	Y			
1	2	3	4	5	6	7	8
21	656652.36	2518615.3 2	656652.3 6	2518615. 32	Метод спутников ых геодезичес ких измерений (определен ий)	$Mt = \sqrt{(0.07^2 + 0.07^2)}$)=0.10	—
22	656675.47	2518612.1 9	656675.4 7	2518612. 19	Метод спутников ых геодезичес ких измерений (определен ий)	$Mt = \sqrt{(0.07^2 + 0.07^2)}$)=0.10	—
23	656677.55	2518630.1 4	656677.5 5	2518630. 14	Метод спутников ых геодезичес ких измерений (определен ий)	$Mt = \sqrt{(0.07^2 + 0.07^2)}$)=0.10	—
24	656668.83	2518631.4 3	656668.8 3	2518631. 43	Метод спутников	$Mt = \sqrt{(0.07^2 + 0.07^2)}$)=0.10	—

					ых геодезичес ких измерений (определен ий))=0.10	
25	656671.01	2518648.0 6	656671.0 1	2518648. 06	Метод спутников ых геодезичес ких измерений (определен ий)	$Mt=\sqrt{(0.07^2+0.07^2)}$)=0.10	–
26	656656.74	2518650.2 1	656656.7 4	2518650. 21	Метод спутников ых геодезичес ких измерений (определен ий)	$Mt=\sqrt{(0.07^2+0.07^2)}$)=0.10	–
21	656652.36	2518615.3 2	656652.3 6	2518615. 32	Метод спутников ых геодезичес ких измерений (определен ий)	$Mt=\sqrt{(0.07^2+0.07^2)}$)=0.10	–

2. Сведения о частях границ уточняемого земельного участка с кадастровым номером 29:22:022513:5

Обозначение части границ		Горизонтальное проложение (S), м	Описание прохождения части границ	Сведения о согласовании местоположения границ (согласовано/спорное)
от т.	до т.			
1	2	3	4	5
21	22	23.32	–	согласовано
22	23	18.07	–	согласовано
23	24	8.81	–	согласовано
24	25	16.77	–	согласовано
25	26	14.43	–	согласовано

26	21	35.16	–	согласовано
3. Сведения о характеристиках уточняемого земельного участка с кадастровым номером 29:22:022513:5				
№ п/п	Наименование характеристики земельного участка	Значение характеристики		
1	2	3		
1.	Адрес земельного участка	–		
1.1	Сведения о местоположении земельного участка (при отсутствии адреса) в структурированном в соответствии с федеральной информационной адресной системой виде	–		
1.2	Дополнительные сведения о местоположении земельного участка	–		
2.	Площадь земельного участка \pm величина погрешности определения (вычисления) площади ($P \pm \Delta P$), м ²	665 кв.м \pm 5.37 кв.м		
3.	Формула, примененная для вычисления предельной погрешности определения площади земельного участка с подставленными значениями и итоговые (вычисленные) значения (ΔP), м ²	$\Delta P = 2 * M_t * \sqrt{P} * \sqrt{((1 + K^2) / (2 * K))} = 2 * 0.10 * \sqrt{665} * \sqrt{((1 + 1.51^2) / (2 * 1.51))} = 5.37$		
4.	Площадь земельного участка согласно сведениям Единого государственного реестра недвижимости ($P_{\text{кад}}$), м ²	665		
5.	Оценка расхождения P и $P_{\text{кад}}$ ($P - P_{\text{кад}}$), м ²	0 кв.м		
6.	Предельные минимальный и максимальный размеры земельного участка ($P_{\text{мин}}$ и $P_{\text{макс}}$), м ²	–		
7.	Вид (виды) разрешенного использования	–		
7.1	Дополнительные сведения об использовании земельного участка	–		
8.	Кадастровый или иной государственный учетный номер (инвентарный) здания, сооружения, объекта незавершенного строительства, расположенного на земельном участке	29:22:022513:20		
9.	Сведения о земельных участках (землях общего пользования, территории общего пользования), посредством которых обеспечивается доступ	земли общего пользования		

10.	Иные сведения	–
4. Пояснения к сведениям об уточняемом земельном участке с кадастровым номером: <u>29:22:022513:5</u>		
1.	–	

Сведения об уточняемых земельных участках

1. Сведения о характерных точках границ уточняемого земельного участка с кадастровым номером 29:22:022513:8

Система координат МСК-29, зона 2, 6 градусная

Зона № 2

Обозначение характерных точек границ	Координаты, м				Метод определения координат	Формулы, примененные для расчета средней квадратической погрешности определения координат характерных точек границ (Mt), с подставленными в такие формулы значениями и итоговые (вычисленные) значения Mt, м	Описание закрепления точки
	содержатся в Едином государственном реестре недвижимости		определены в результате выполнения комплексных кадастровых работ				
	X	Y	X	Y			
1	2	3	4	5	6	7	8
27	656754.37	2518720.54	656754.37	2518720.54	Метод спутниковых геодезических измерений (определений)	$Mt = \sqrt{(0.07^2 + 0.07^2)} = 0.10$	—
28	656746.11	2518722.05	656746.11	2518722.05	Метод спутниковых геодезических измерений (определений)	$Mt = \sqrt{(0.07^2 + 0.07^2)} = 0.10$	—
29	656744.26	2518711.91	656744.26	2518711.91	Метод спутниковых геодезических измерений (определений)	$Mt = \sqrt{(0.07^2 + 0.07^2)} = 0.10$	—
30	656752.52	2518710.40	656752.52	2518710.40	Метод спутниковых	$Mt = \sqrt{(0.07^2 + 0.07^2)}$	—

					ых геодезичес- ких измерений (определен- ий))=0.10	
27	656754.37	2518720.5 4	656754.3 7	2518720. 54	Метод спутников- ых геодезичес- ких измерений (определен- ий)	$Mt=\sqrt{(0.07^2+0.07^2)}$)=0.10	–

2. Сведения о частях границ уточняемого земельного участка с кадастровым номером 29:22:022513:8

Обозначение части границ		Горизонтальное проложение (S), м	Описание прохождения части границ	Сведения о согласовании местоположения границ (согласовано/спорное)
от т.	до т.			
1	2	3	4	5
27	28	8.40	–	согласовано
28	29	10.31	–	согласовано
29	30	8.40	–	согласовано
30	27	10.31	–	согласовано

3. Сведения о характеристиках уточняемого земельного участка с кадастровым номером 29:22:022513:8

№ п/п	Наименование характеристики земельного участка	Значение характеристики
1	2	3
1.	Адрес земельного участка	–
1.1	Сведения о местоположении земельного участка (при отсутствии адреса) в структурированном в соответствии с федеральной информационной адресной системой виде	–
1.2	Дополнительные сведения о местоположении земельного участка	–
2.	Площадь земельного участка ± величина погрешности определения (вычисления) площади (Р	87 кв.м ± 1.87 кв.м

	$\pm \Delta P$), м ²	
3.	Формула, примененная для вычисления предельной погрешности определения площади земельного участка с подставленными значениями и итоговые (вычисленные) значения (ΔP), м ²	$\Delta P = 2 * M_t * \sqrt{P} * \sqrt{((1 + K^2) / (2 * K))} = 2 * 0.10 * \sqrt{87} * \sqrt{((1 + 1.15^2) / (2 * 1.15))} = 1.87$
4.	Площадь земельного участка согласно сведениям Единого государственного реестра недвижимости ($P_{\text{кад}}$), м ²	87
5.	Оценка расхождения P и $P_{\text{кад}}$ ($P - P_{\text{кад}}$), м ²	0 кв.м
6.	Предельные минимальный и максимальный размеры земельного участка ($P_{\text{мин}}$ и $P_{\text{макс}}$), м ²	–
7.	Вид (виды) разрешенного использования	–
7.1	Дополнительные сведения об использовании земельного участка	–
8.	Кадастровый или иной государственный учетный номер (инвентарный) здания, сооружения, объекта незавершенного строительства, расположенного на земельном участке	–
9.	Сведения о земельных участках (землях общего пользования, территории общего пользования), посредством которых обеспечивается доступ	земли общего пользования
10.	Иные сведения	–
4. Пояснения к сведениям об уточняемом земельном участке с кадастровым номером: <u>29:22:022513:8</u>		
1.	–	

Сведения об образуемых земельных участках

1. Сведения о характерных точках границ образуемого земельного участка

:ЗУ1

обозначение земельного участка

Система координат МСК-29, зона 2, 6 градусная

Зона № 2

Обозначение характерных точек границ	Координаты, м		Метод определения координат	Формулы, примененные для расчета средней квадратической погрешности определения координат характерной точки границ (Mt), с подставленными в такие формулы значениями и итоговые (вычисленные) значения Mt, м	Описание закрепления точки
	X	Y			
1	2	3	4	5	6
н183У	656828.03	2518771.54	Метод спутниковых геодезических измерений (определений)	$Mt = \sqrt{(0.07^2 + 0.07^2)} = 0.10$	–
н184У	656830.96	2518792.57	Метод спутниковых геодезических измерений (определений)	$Mt = \sqrt{(0.07^2 + 0.07^2)} = 0.10$	–
н185У	656833.26	2518805.24	Метод спутниковых геодезических измерений (определений)	$Mt = \sqrt{(0.07^2 + 0.07^2)} = 0.10$	–
н186У	656785.67	2518811.40	Метод спутниковых геодезических измерений	$Mt = \sqrt{(0.07^2 + 0.07^2)} = 0.10$	–

			(определен ий)		
н187У	656780.71	2518778.57	Метод спутниковы х геодезическ их измерений (определен ий)	$Mt=\sqrt{(0.07^2+0.07^2)}=0.10$	–
н183У	656828.03	2518771.54	Метод спутниковы х геодезическ их измерений (определен ий)	$Mt=\sqrt{(0.07^2+0.07^2)}=0.10$	–

2. Сведения о частях границ образуемого земельного участка :ЗУ1

_____ обозначение земельного участка

Обозначение части границ		Горизонтальное положение (S), м	Описание прохождения части границ	Сведения о согласовании местоположения границ (согласовано/спорное)
от т.	до т.			
1	2	3	4	5
н183У	н184У	21.23	–	согласовано
н184У	н185У	12.88	–	согласовано
н185У	н186У	47.99	–	согласовано
н186У	н187У	33.20	–	согласовано
н187У	н183У	47.84	–	согласовано

3. Сведения о характеристиках образуемого земельного участка :ЗУ1

_____ обозначение земельного участка

№ п/п	Наименование характеристики земельного участка	Значение характеристики
1	2	3
1.	Адрес земельного участка	–
1.1	Сведения о местоположении земельного участка (при отсутствии адреса) в структурированном в	Российская Федерация, Архангельская область,

	соответствии с федеральной информационной адресной системой в виде	Архангельск г, Советская ул, 75 д
1.2	Дополнительные сведения о местоположении земельного участка	–
2.	Категория земель	Земли населенных пунктов
3.	Вид (виды) разрешенного использования	Малоэтажная многоквартирная жилая застройка
3.1	Дополнительные сведения об использовании земельного участка	–
4.	Реестровый номер границ территориальной зоны или в случае отсутствия такого реестрового номера ее индивидуальное обозначение (вид, тип, номер, индекс)	–
5.	Площадь земельного участка \pm величина предельной погрешности определения (вычисления) площади ($P \pm \Delta P$), м ²	1607 кв.м \pm 8.17 кв.м
6.	Формула, примененная для вычисления предельной погрешности определения площади земельного участка, с подставленными значениями и итоговые (вычислительные) значения (ΔP), м ²	$\Delta P = 2 * M_t * \sqrt{P} * \sqrt{((1 + K^2) / (2 * K))} = 2 * 0.10 * \sqrt{1607} * \sqrt{((1 + 1.32^2) / (2 * 1.32))} = 8.17$
7.	Предельные минимальный и максимальный размеры земельного участка ($P_{\text{мин}}$ и $P_{\text{макс}}$), м ²	500
8.	Кадастровый или иной государственный учетный номер (инвентарный) объекта недвижимости, расположенного на образуемом земельном участке	29:22:022513:48 (многоквартирный дом)
9.	Кадастровые номера исходных земельных участков	–
9.1	Кадастровый номер входящего в состав земельного участка, представляющего собой единое землепользование (номер контура многоконтурного земельного участка), преобразование которого осуществляется	–
9.2	Кадастровые номера земельных участков, исключаемых из состава измененного (исходного) земельного участка, представляющего собой единое землепользование	–
9.3	Кадастровый или иной государственный учетный номер (инвентарный) объекта недвижимости, расположенного на измененном земельном участке	–

10.	Условный номер земельного участка	:ЗУ1
11.	Учетный номер проекта межевания территории	–
12.	Дополнительные сведения об образовании земельного участка	–
13.	Сведения о земельных участках (землях общего пользования, территории общего пользования), посредством которых обеспечивается доступ	земли общего пользования
14.	Иные сведения	–

4. Пояснения к сведениям об образуемом земельном участке

:ЗУ1

обозначение земельного участка

1.	Данный земельный участок образован на основании утвержденного Распоряжения Главы Городского Округа "Город Архангельск" от 02.11.2023 №6176 О предоставлении разрешения на условно разрешенный вид использования земельных участков, расположенного в г. Архангельске, об утверждении схем расположения земельных участков
----	---

Сведения об образуемых земельных участках

1. Сведения о характерных точках границ образуемого земельного участка

:ЗУ2

обозначение земельного участка

Система координат МСК-29, зона 2, 6 градусная

Зона № 2

Обозначение характерных точек границ	Координаты, м		Метод определения координат	Формулы, примененные для расчета средней квадратической погрешности определения координат характерной точки границ (Mt), с подставленными в такие формулы значениями и итоговые (вычисленные) значения Mt, м	Описание закрепления точки
	X	Y			
1	2	3	4	5	6
н188У	656959.26	2518571.02	Метод спутниковых геодезических измерений (определений)	$Mt = \sqrt{(0.07^2 + 0.07^2)} = 0.10$	–
н189У	656964.71	2518585.47	Метод спутниковых геодезических измерений (определений)	$Mt = \sqrt{(0.07^2 + 0.07^2)} = 0.10$	–
н190У	656966.80	2518623.79	Метод спутниковых геодезических измерений (определений)	$Mt = \sqrt{(0.07^2 + 0.07^2)} = 0.10$	–
н191У	656936.61	2518628.69	Метод спутниковых геодезических измерений	$Mt = \sqrt{(0.07^2 + 0.07^2)} = 0.10$	–

			(определен ий)		
н192У	656935.22	2518614.39	Метод спутниковы х геодезическ их измерений (определен ий)	$Mt=\sqrt{(0.07^2+0.07^2)}=0.10$	–
н193У	656931.72	2518578.37	Метод спутниковы х геодезическ их измерений (определен ий)	$Mt=\sqrt{(0.07^2+0.07^2)}=0.10$	–
н194У	656952.88	2518573.80	Метод спутниковы х геодезическ их измерений (определен ий)	$Mt=\sqrt{(0.07^2+0.07^2)}=0.10$	–
н188У	656959.26	2518571.02	Метод спутниковы х геодезическ их измерений (определен ий)	$Mt=\sqrt{(0.07^2+0.07^2)}=0.10$	–

2. Сведения о частях границ образуемого земельного участка :ЗУ2

обозначение земельного участка

Обозначение части границ		Горизонтальное проложение (S), м	Описание прохождения части границ	Сведения о согласовании местоположения границ (согласовано/спорное)
от т.	до т.			
1	2	3	4	5
н188У	н189У	15.44	–	согласовано
н189У	н190У	38.38	–	согласовано

н190У	н191У	30.59	–	согласовано
н191У	н192У	14.37	–	согласовано
н192У	н193У	36.19	–	согласовано
н193У	н194У	21.65	–	согласовано
н194У	н188У	6.96	–	согласовано

3. Сведения о характеристиках образуемого земельного участка :ЗУ2

обозначение земельного участка

№ п/п	Наименование характеристики земельного участка	Значение характеристики
1	2	3
1.	Адрес земельного участка	–
1.1	Сведения о местоположении земельного участка (при отсутствии адреса) в структурированном в соответствии с федеральной информационной адресной системой виде	Российская Федерация, Архангельская область, Архангельск г, Мещерского ул, 2 д
1.2	Дополнительные сведения о местоположении земельного участка	–
2.	Категория земель	Земли населенных пунктов
3.	Вид (виды) разрешенного использования	Малоэтажная многоквартирная жилая застройка
3.1	Дополнительные сведения об использовании земельного участка	–
4.	Реестровый номер границ территориальной зоны или в случае отсутствия такого реестрового номера ее индивидуальное обозначение (вид, тип, номер, индекс)	–
5.	Площадь земельного участка ± величина предельной погрешности определения (вычисления) площади ($P \pm \Delta P$), м ²	1600 кв.м ± 8.49 кв.м
6.	Формула, примененная для вычисления предельной погрешности определения площади земельного участка, с подставленными значениями и итоговые (вычислительные) значения (ΔP), м ²	$\Delta P = 2 * M_t * \sqrt{P} * \sqrt{((1 + K^2) / (2 * K))} = 2 * 0.10 * \sqrt{1600} * \sqrt{((1 + 1.64^2) / (2 * 1.64))} = 8.49$
7.	Предельные минимальный и максимальный размеры	500

	земельного участка ($P_{\text{мин}}$ и $P_{\text{макс}}$), м ²	
8.	Кадастровый или иной государственный учетный номер (инвентарный) объекта недвижимости, расположенного на образуемом земельном участке	29:22:022513:52 (многоквартирный дом)
9.	Кадастровые номера исходных земельных участков	–
9.1	Кадастровый номер входящего в состав земельного участка, представляющего собой единое землепользование (номер контура многоконтурного земельного участка), преобразование которого осуществляется	–
9.2	Кадастровые номера земельных участков, исключаемых из состава измененного (исходного) земельного участка, представляющего собой единое землепользование	–
9.3	Кадастровый или иной государственный учетный номер (инвентарный) объекта недвижимости, расположенного на измененном земельном участке	–
10.	Условный номер земельного участка	:ЗУ2
11.	Учетный номер проекта межевания территории	–
12.	Дополнительные сведения об образовании земельного участка	–
13.	Сведения о земельных участках (землях общего пользования, территории общего пользования), посредством которых обеспечивается доступ	земли общего пользования
14.	Иные сведения	–

4. Пояснения к сведениям об образуемом земельном участке

:ЗУ2

обозначение земельного участка

- | | |
|----|--|
| 1. | Данный земельный участок образован на основании Распоряжения Главы городского округа "Город Архангельск" от 06 июня 2024 г. № 2950р Об утверждении схемы расположения земельного участка |
|----|--|

Сведения об образуемых земельных участках

1. Сведения о характерных точках границ образуемого земельного участка

:ЗУЗ

обозначение земельного участка

Система координат МСК-29, зона 2, 6 градусная

Зона № 2

Обозначение характерных точек границ	Координаты, м		Метод определения координат	Формулы, примененные для расчета средней квадратической погрешности определения координат характерной точки границ (Mt), с подставленными в такие формулы значениями и итоговые (вычисленные) значения Mt, м	Описание закрепления точки
	X	Y			
1	2	3	4	5	6
н190У	656966.80	2518623.79	Метод спутниковых геодезических измерений (определений)	$Mt=\sqrt{(0.07^2+0.07^2)}=0.10$	–
н195У	656968.91	2518662.59	Метод спутниковых геодезических измерений (определений)	$Mt=\sqrt{(0.07^2+0.07^2)}=0.10$	–
н196У	656969.07	2518665.48	Метод спутниковых геодезических измерений (определений)	$Mt=\sqrt{(0.07^2+0.07^2)}=0.10$	–
н197У	656932.30	2518667.49	Метод спутниковых геодезических измерений	$Mt=\sqrt{(0.07^2+0.07^2)}=0.10$	–

			(определен ий)		
н198У	656926.83	2518667.76	Метод спутниковы х геодезическ их измерений (определен ий)	$Mt=\sqrt{(0.07^2+0.07^2)}=0.10$	–
н199У	656924.92	2518638.95	Метод спутниковы х геодезическ их измерений (определен ий)	$Mt=\sqrt{(0.07^2+0.07^2)}=0.10$	–
н200У	656923.23	2518615.31	Метод спутниковы х геодезическ их измерений (определен ий)	$Mt=\sqrt{(0.07^2+0.07^2)}=0.10$	–
н192У	656935.22	2518614.39	Метод спутниковы х геодезическ их измерений (определен ий)	$Mt=\sqrt{(0.07^2+0.07^2)}=0.10$	–
н191У	656936.61	2518628.69	Метод спутниковы х геодезическ их измерений (определен ий)	$Mt=\sqrt{(0.07^2+0.07^2)}=0.10$	–
н190У	656966.80	2518623.79	Метод спутниковы х геодезическ их	$Mt=\sqrt{(0.07^2+0.07^2)}=0.10$	–

			измерений (определен ий)		
--	--	--	--------------------------------	--	--

2. Сведения о частях границ образуемого земельного участка :ЗУЗ

_____ обозначение земельного участка

Обозначение части границ		Горизонтальное проложение (S), м	Описание прохождения части границ	Сведения о согласовании местоположения границ (согласовано/спорное)
от т.	до т.			
1	2	3	4	5
н190У	н195У	38.86	–	согласовано
н195У	н196У	2.89	–	согласовано
н196У	н197У	36.82	–	согласовано
н197У	н198У	5.48	–	согласовано
н198У	н199У	28.87	–	согласовано
н199У	н200У	23.70	–	согласовано
н200У	н192У	12.03	–	согласовано
н192У	н191У	14.37	–	согласовано
н191У	н190У	30.59	–	согласовано

3. Сведения о характеристиках образуемого земельного участка :ЗУЗ

_____ обозначение земельного участка

№ п/п	Наименование характеристики земельного участка	Значение характеристики
1	2	3
1.	Адрес земельного участка	–
1.1	Сведения о местоположении земельного участка (при отсутствии адреса) в структурированном в соответствии с федеральной информационной адресной системой виде	Российская Федерация, Архангельская область, Архангельск г, Мещерского ул, 4 д
1.2	Дополнительные сведения о местоположении земельного участка	–
2.	Категория земель	Земли населенных пунктов
3.	Вид (виды) разрешенного использования	Малоэтажная многоквартирная

		жилая застройка
3.1	Дополнительные сведения об использовании земельного участка	–
4.	Реестровый номер границ территориальной зоны или в случае отсутствия такого реестрового номера ее индивидуальное обозначение (вид, тип, номер, индекс)	–
5.	Площадь земельного участка \pm величина предельной погрешности определения (вычисления) площади ($P \pm \Delta P$), м ²	1861 кв.м \pm 8.67 кв.м
6.	Формула, примененная для вычисления предельной погрешности определения площади земельного участка, с подставленными значениями и итоговые (вычислительные) значения (ΔP), м ²	$\Delta P = 2 * M_t * \sqrt{P} * \sqrt{((1 + K^2) / (2 * K))} = 2 * 0.10 * \sqrt{1861} * \sqrt{((1 + 1.16^2)/(2 * 1.16))} = 8.67$
7.	Предельные минимальный и максимальный размеры земельного участка ($P_{\text{мин}}$ и $P_{\text{макс}}$), м ²	500
8.	Кадастровый или иной государственный учетный номер (инвентарный) объекта недвижимости, расположенного на образуемом земельном участке	29:22:022513:41 (многоквартирный дом)
9.	Кадастровые номера исходных земельных участков	–
9.1	Кадастровый номер входящего в состав земельного участка, представляющего собой единое землепользование (номер контура многоконтурного земельного участка), преобразование которого осуществляется	–
9.2	Кадастровые номера земельных участков, исключаемых из состава измененного (исходного) земельного участка, представляющего собой единое землепользование	–
9.3	Кадастровый или иной государственный учетный номер (инвентарный) объекта недвижимости, расположенного на измененном земельном участке	–
10.	Условный номер земельного участка	:ЗУЗ
11.	Учетный номер проекта межевания территории	–
12.	Дополнительные сведения об образовании земельного участка	–
13.	Сведения о земельных участках (землях общего пользования, территории общего пользования),	земли общего пользования

	посредством которых обеспечивается доступ	
14.	Иные сведения	—
4. Пояснения к сведениям об образуемом земельном участке :ЗУЗ _____ обозначение земельного участка		
1.	Данный земельный участок образован на основании Распоряжения Главы городского округа "Город Архангельск" от 27 июня 2024 г. № 3327р О предоставлении разрешения на условно разрешенный вид использования земельных участков, расположенных в г. Архангельске, об утверждении схем расположения земельных участков (с измен от 09.07.2024 №3524)	

Сведения об образуемых земельных участках

1. Сведения о характерных точках границ образуемого земельного участка

:ЗУ4

обозначение земельного участка

Система координат МСК-29, зона 2, 6 градусная

Зона № 2

Обозначение характерных точек границ	Координаты, м		Метод определения координат	Формулы, примененные для расчета средней квадратической погрешности определения координат характерной точки границ (Mt), с подставленными в такие формулы значениями и итоговые (вычисленные) значения Mt, м	Описание закрепления точки
	X	Y			
1	2	3	4	5	6
н197У	656932.30	2518667.49	Метод спутниковы х геодезическ их измерений (определен ий)	$Mt=\sqrt{(0.07^2+0.07^2)}=0.10$	–
н201У	656938.07	2518667.18	Метод спутниковы х геодезическ их измерений (определен ий)	$Mt=\sqrt{(0.07^2+0.07^2)}=0.10$	–
н196У	656969.07	2518665.48	Метод спутниковы х геодезическ их измерений (определен ий)	$Mt=\sqrt{(0.07^2+0.07^2)}=0.10$	–
н202У	656970.32	2518688.47	Метод спутниковы х геодезическ их измерений	$Mt=\sqrt{(0.07^2+0.07^2)}=0.10$	–

			(определен ий)		
н203У	656940.10	2518690.12	Метод спутниковы х геодезическ их измерений (определен ий)	$Mt=\sqrt{(0.07^2+0.07^2)}=0.10$	–
н204У	656933.55	2518690.48	Метод спутниковы х геодезическ их измерений (определен ий)	$Mt=\sqrt{(0.07^2+0.07^2)}=0.10$	–
н197У	656932.30	2518667.49	Метод спутниковы х геодезическ их измерений (определен ий)	$Mt=\sqrt{(0.07^2+0.07^2)}=0.10$	–

2. Сведения о частях границ образуемого земельного участка :ЗУ4

обозначение земельного участка

Обозначение части границ		Горизонтальное проложение (S), м	Описание прохождения части границ	Сведения о согласовании местоположения границ (согласовано/спорное)
от т.	до т.			
1	2	3	4	5
н197У	н201У	5.78	–	согласовано
н201У	н196У	31.05	–	согласовано
н196У	н202У	23.02	–	согласовано
н202У	н203У	30.27	–	согласовано
н203У	н204У	6.56	–	согласовано
н204У	н197У	23.02	–	согласовано

3. Сведения о характеристиках образуемого земельного участка :ЗУ4

№ п/п	Наименование характеристики земельного участка	Значение характеристики
1	2	3
1.	Адрес земельного участка	–
1.1	Сведения о местоположении земельного участка (при отсутствии адреса) в структурированном в соответствии с федеральной информационной адресной системой виде	Российская Федерация, Архангельская область, Архангельск г, Мещерского ул, 6 д
1.2	Дополнительные сведения о местоположении земельного участка	–
2.	Категория земель	Земли населенных пунктов
3.	Вид (виды) разрешенного использования	Малоэтажная многоквартирная жилая застройка
3.1	Дополнительные сведения об использовании земельного участка	–
4.	Реестровый номер границ территориальной зоны или в случае отсутствия такого реестрового номера ее индивидуальное обозначение (вид, тип, номер, индекс)	–
5.	Площадь земельного участка ± величина предельной погрешности определения (вычисления) площади ($P \pm \Delta P$), м ²	848 кв.м ± 6.08 кв.м
6.	Формула, примененная для вычисления предельной погрешности определения площади земельного участка, с подставленными значениями и итоговые (вычислительные) значения (ΔP), м ²	$\Delta P = 2 * M_t * \sqrt{P} * \sqrt{((1 + K^2) / (2 * K))} = 2 * 0.10 * \sqrt{848} * \sqrt{((1 + 1.52^2) / (2 * 1.52))} = 6.08$
7.	Предельные минимальный и максимальный размеры земельного участка ($P_{\text{мин}}$ и $P_{\text{макс}}$), м ²	500
8.	Кадастровый или иной государственный учетный номер (инвентарный) объекта недвижимости, расположенного на образуемом земельном участке	29:22:022513:42 (многоквартирный дом)
9.	Кадастровые номера исходных земельных участков	–
9.1	Кадастровый номер входящего в состав земельного участка, представляющего собой единое землепользование (номер контура многоконтурного земельного участка), преобразование которого	–

	осуществляется	
9.2	Кадастровые номера земельных участков, исключаемых из состава измененного (исходного) земельного участка, представляющего собой единое землепользование	–
9.3	Кадастровый или иной государственный учетный номер (инвентарный) объекта недвижимости, расположенного на измененном земельном участке	–
10.	Условный номер земельного участка	:ЗУ4
11.	Учетный номер проекта межевания территории	–
12.	Дополнительные сведения об образовании земельного участка	–
13.	Сведения о земельных участках (землях общего пользования, территории общего пользования), посредством которых обеспечивается доступ	земли общего пользования
14.	Иные сведения	–

4. Пояснения к сведениям об образуемом земельном участке

:ЗУ4

обозначение земельного участка

1.	Данный земельный участок образован на основании Распоряжения Главы городского округа Город Архангельск"от 22 мая 2024 г. № 2646р О предоставлении разрешения на условно разрешенный вид использования земельных участков, расположенных в г. Архангельске, об утверждении схем расположения земельных участков
----	--

Сведения об образуемых земельных участках

1. Сведения о характерных точках границ образуемого земельного участка

:ЗУ5

обозначение земельного участка

Система координат МСК-29, зона 2, 6 градусная

Зона № 2

Обозначение характерных точек границ	Координаты, м		Метод определения координат	Формулы, примененные для расчета средней квадратической погрешности определения координат характерной точки границ (Mt), с подставленными в такие формулы значениями и итоговые (вычисленные) значения Mt, м	Описание закрепления точки
	X	Y			
1	2	3	4	5	6
н205У	656741.92	2518677.32	Метод спутниковых геодезических измерений (определений)	$Mt = \sqrt{(0.07^2 + 0.07^2)} = 0.10$	–
н206У	656746.64	2518707.05	Метод спутниковых геодезических измерений (определений)	$Mt = \sqrt{(0.07^2 + 0.07^2)} = 0.10$	–
н207У	656709.14	2518712.28	Метод спутниковых геодезических измерений (определений)	$Mt = \sqrt{(0.07^2 + 0.07^2)} = 0.10$	–
н208У	656705.46	2518682.15	Метод спутниковых геодезических измерений	$Mt = \sqrt{(0.07^2 + 0.07^2)} = 0.10$	–

			(определен ий)		
н205У	656741.92	2518677.32	Метод спутниковы х геодезическ их измерений (определен ий)	$Mt=\sqrt{(0.07^2+0.07^2)}=0.10$	–

2. Сведения о частях границ образуемого земельного участка :ЗУ5

_____ обозначение земельного участка

Обозначение части границ		Горизонтальное положение (S), м	Описание прохождения части границ	Сведения о согласовании местоположения границ (согласовано/спорное)
от т.	до т.			
1	2	3	4	5
н205У	н206У	30.10	–	согласовано
н206У	н207У	37.86	–	согласовано
н207У	н208У	30.35	–	согласовано
н208У	н205У	36.78	–	согласовано

3. Сведения о характеристиках образуемого земельного участка :ЗУ5

_____ обозначение земельного участка

№ п/п	Наименование характеристики земельного участка	Значение характеристики
1	2	3
1.	Адрес земельного участка	–
1.1	Сведения о местоположении земельного участка (при отсутствии адреса) в структурированном в соответствии с федеральной информационной адресной системой виде	Российская Федерация, Архангельская область, Архангельск г, Гуляева ул, 116 д, 1 корп
1.2	Дополнительные сведения о местоположении земельного участка	–
2.	Категория земель	Земли населенных пунктов
3.	Вид (виды) разрешенного использования	Малоэтажная многоквартирная жилая застройка

3.1	Дополнительные сведения об использовании земельного участка	–
4.	Реестровый номер границ территориальной зоны или в случае отсутствия такого реестрового номера ее индивидуальное обозначение (вид, тип, номер, индекс)	–
5.	Площадь земельного участка \pm величина предельной погрешности определения (вычисления) площади ($P \pm \Delta P$), м ²	1128 кв.м \pm 6.76 кв.м
6.	Формула, примененная для вычисления предельной погрешности определения площади земельного участка, с подставленными значениями и итоговые (вычислительные) значения (ΔP), м ²	$\Delta P = 2 * M_t * \sqrt{P} * \sqrt{((1 + K^2) / (2 * K))} = 2 * 0.10 * \sqrt{1128} * \sqrt{((1 + 1.18^2)/(2 * 1.18))} = 6.76$
7.	Предельные минимальный и максимальный размеры земельного участка ($P_{\text{мин}}$ и $P_{\text{макс}}$), м ²	500
8.	Кадастровый или иной государственный учетный номер (инвентарный) объекта недвижимости, расположенного на образуемом земельном участке	29:22:022513:31 (многоквартирный дом)
9.	Кадастровые номера исходных земельных участков	–
9.1	Кадастровый номер входящего в состав земельного участка, представляющего собой единое землепользование (номер контура многоконтурного земельного участка), преобразование которого осуществляется	–
9.2	Кадастровые номера земельных участков, исключаемых из состава измененного (исходного) земельного участка, представляющего собой единое землепользование	–
9.3	Кадастровый или иной государственный учетный номер (инвентарный) объекта недвижимости, расположенного на измененном земельном участке	–
10.	Условный номер земельного участка	:ЗУ5
11.	Учетный номер проекта межевания территории	–
12.	Дополнительные сведения об образовании земельного участка	–
13.	Сведения о земельных участках (землях общего пользования, территории общего пользования), посредством которых обеспечивается доступ	земли общего пользования

14.	Иные сведения	—
4. Пояснения к сведениям об образуемом земельном участке :ЗУ5 _____ обозначение земельного участка		
1.	Данный земельный участок образован на основании Распоряжения Главы городского округа Город Архангельск"от 27 июня 2024 г. № 3327р О предоставлении разрешения на условно разрешенный вид использования земельных участков, расположенных в г. Архангельске, об утверждении схем расположения земельных участков (с измен от 09.07.2024 №3524)	

Сведения об образуемых земельных участках

1. Сведения о характерных точках границ образуемого земельного участка

:ЗУ6

обозначение земельного участка

Система координат МСК-29, зона 2, 6 градусная

Зона № 2

Обозначение характерных точек границ	Координаты, м		Метод определения координат	Формулы, примененные для расчета средней квадратической погрешности определения координат характерной точки границ (Mt), с подставленными в такие формулы значениями и итоговые (вычисленные) значения Mt, м	Описание закрепления точки
	X	Y			
1	2	3	4	5	6
н209У	656777.87	2518637.86	Метод спутниковых геодезических измерений (определений)	$Mt = \sqrt{(0.07^2 + 0.07^2)} = 0.10$	–
н210У	656778.44	2518642.19	Метод спутниковых геодезических измерений (определений)	$Mt = \sqrt{(0.07^2 + 0.07^2)} = 0.10$	–
н211У	656782.19	2518670.78	Метод спутниковых геодезических измерений (определений)	$Mt = \sqrt{(0.07^2 + 0.07^2)} = 0.10$	–
н205У	656741.92	2518677.32	Метод спутниковых геодезических измерений	$Mt = \sqrt{(0.07^2 + 0.07^2)} = 0.10$	–

			(определен ий)		
н212У	656741.10	2518642.85	Метод спутниковы х геодезическ их измерений (определен ий)	$Mt=\sqrt{(0.07^2+0.07^2)}=0.10$	–
н209У	656777.87	2518637.86	Метод спутниковы х геодезическ их измерений (определен ий)	$Mt=\sqrt{(0.07^2+0.07^2)}=0.10$	–

2. Сведения о частях границ образуемого земельного участка :ЗУ6

_____ обозначение земельного участка

Обозначение части границ		Горизонтальное проложение (S), м	Описание прохождения части границ	Сведения о согласовании местоположения границ (согласовано/спорное)
от т.	до т.			
1	2	3	4	5
н209У	н210У	4.37	–	согласовано
н210У	н211У	28.83	–	согласовано
н211У	н205У	40.80	–	согласовано
н205У	н212У	34.48	–	согласовано
н212У	н209У	37.11	–	согласовано

3. Сведения о характеристиках образуемого земельного участка :ЗУ6

_____ обозначение земельного участка

№ п/п	Наименование характеристики земельного участка	Значение характеристики
1	2	3
1.	Адрес земельного участка	–
1.1	Сведения о местоположении земельного участка (при отсутствии адреса) в структурированном в	Российская Федерация, Архангельская область,

	соответствии с федеральной информационной адресной системой в виде	Архангельск г, Гуляева ул, 118 д
1.2	Дополнительные сведения о местоположении земельного участка	–
2.	Категория земель	Земли населенных пунктов
3.	Вид (виды) разрешенного использования	Малоэтажная многоквартирная жилая застройка
3.1	Дополнительные сведения об использовании земельного участка	–
4.	Реестровый номер границ территориальной зоны или в случае отсутствия такого реестрового номера ее индивидуальное обозначение (вид, тип, номер, индекс)	–
5.	Площадь земельного участка \pm величина предельной погрешности определения (вычисления) площади ($P \pm \Delta P$), м ²	1313 кв.м \pm 7.25 кв.м
6.	Формула, примененная для вычисления предельной погрешности определения площади земельного участка, с подставленными значениями и итоговые (вычислительные) значения (ΔP), м ²	$\Delta P = 2 * M_t * \sqrt{P} * \sqrt{((1 + K^2) / (2 * K))} = 2 * 0.10 * \sqrt{1313} * \sqrt{((1 + 1.04^2) / (2 * 1.04))} = 7.25$
7.	Предельные минимальный и максимальный размеры земельного участка ($P_{\text{мин}}$ и $P_{\text{макс}}$), м ²	500
8.	Кадастровый или иной государственный учетный номер (инвентарный) объекта недвижимости, расположенного на образуемом земельном участке	29:22:022513:33 (многоквартирный дом)
9.	Кадастровые номера исходных земельных участков	–
9.1	Кадастровый номер входящего в состав земельного участка, представляющего собой единое землепользование (номер контура многоконтурного земельного участка), преобразование которого осуществляется	–
9.2	Кадастровые номера земельных участков, исключаемых из состава измененного (исходного) земельного участка, представляющего собой единое землепользование	–
9.3	Кадастровый или иной государственный учетный номер (инвентарный) объекта недвижимости, расположенного на измененном земельном участке	–

10.	Условный номер земельного участка	:ЗУ6
11.	Учетный номер проекта межевания территории	–
12.	Дополнительные сведения об образовании земельного участка	–
13.	Сведения о земельных участках (землях общего пользования, территории общего пользования), посредством которых обеспечивается доступ	земли общего пользования
14.	Иные сведения	–

4. Пояснения к сведениям об образуемом земельном участке

:ЗУ6

обозначение земельного участка

1.	<p>Данный земельный участок образован на основании Распоряжения Главы городского округа "Город Архангельск" от 27 июня 2024 г. № 3327р О предоставлении разрешения на условно разрешенный вид использования земельных участков, расположенных в г. Архангельске, об утверждении схем расположения земельных участков (с измен от 09.07.2024 №3524)</p>
----	---

Сведения об образуемых земельных участках

1. Сведения о характерных точках границ образуемого земельного участка

:ЗУ7

обозначение земельного участка

Система координат МСК-29, зона 2, 6 градусная

Зона № 2

Обозначение характерных точек границ	Координаты, м		Метод определения координат	Формулы, примененные для расчета средней квадратической погрешности определения координат характерной точки границ (Mt), с подставленными в такие формулы значениями и итоговые (вычисленные) значения Mt, м	Описание закрепления точки
	X	Y			
1	2	3	4	5	6
н211У	656782.19	2518670.78	Метод спутниковы х геодезическ их измерений (определен ий)	$Mt=\sqrt{(0.07^2+0.07^2)}=0.10$	–
н213У	656782.65	2518673.83	Метод спутниковы х геодезическ их измерений (определен ий)	$Mt=\sqrt{(0.07^2+0.07^2)}=0.10$	–
н214У	656787.45	2518704.72	Метод спутниковы х геодезическ их измерений (определен ий)	$Mt=\sqrt{(0.07^2+0.07^2)}=0.10$	–
30	656752.52	2518710.40	Метод спутниковы х геодезическ их измерений	$Mt=\sqrt{(0.07^2+0.07^2)}=0.10$	–

			(определен ий)		
н215У	656747.33	2518711.35	Метод спутниковы х геодезическ их измерений (определен ий)	$Mt=\sqrt{(0.07^2+0.07^2)}=0.10$	–
н206У	656746.64	2518707.05	Метод спутниковы х геодезическ их измерений (определен ий)	$Mt=\sqrt{(0.07^2+0.07^2)}=0.10$	–
н205У	656741.92	2518677.32	Метод спутниковы х геодезическ их измерений (определен ий)	$Mt=\sqrt{(0.07^2+0.07^2)}=0.10$	–
н211У	656782.19	2518670.78	Метод спутниковы х геодезическ их измерений (определен ий)	$Mt=\sqrt{(0.07^2+0.07^2)}=0.10$	–

2. Сведения о частях границ образуемого земельного участка :ЗУ7

обозначение земельного участка

Обозначение части границ		Горизонтальное проложение (S), м	Описание прохождения части границ	Сведения о согласовании местоположения границ (согласовано/спорное)
от т.	до т.			
1	2	3	4	5
н211У	н213У	3.08	–	согласовано
н213У	н214У	31.26	–	согласовано

н214У	30	35.39	–	согласовано
30	н215У	5.28	–	согласовано
н215У	н206У	4.36	–	согласовано
н206У	н205У	30.10	–	согласовано
н205У	н211У	40.80	–	согласовано

3. Сведения о характеристиках образуемого земельного участка :ЗУ7

обозначение земельного участка

№ п/п	Наименование характеристики земельного участка	Значение характеристики
1	2	3
1.	Адрес земельного участка	–
1.1	Сведения о местоположении земельного участка (при отсутствии адреса) в структурированном в соответствии с федеральной информационной адресной системой виде	Российская Федерация, Архангельская область, Архангельск г, Гуляева ул, 118 д, 1 корп
1.2	Дополнительные сведения о местоположении земельного участка	–
2.	Категория земель	Земли населенных пунктов
3.	Вид (виды) разрешенного использования	Малоэтажная многоквартирная жилая застройка
3.1	Дополнительные сведения об использовании земельного участка	–
4.	Реестровый номер границ территориальной зоны или в случае отсутствия такого реестрового номера ее индивидуальное обозначение (вид, тип, номер, индекс)	–
5.	Площадь земельного участка ± величина предельной погрешности определения (вычисления) площади ($P \pm \Delta P$), м ²	1399 кв.м ± 7.51 кв.м
6.	Формула, примененная для вычисления предельной погрешности определения площади земельного участка, с подставленными значениями и итоговые (вычислительные) значения (ΔP), м ²	$\Delta P = 2 * M_t * \sqrt{P} * \sqrt{((1 + K^2) / (2 * K))} = 2 * 0.10 * \sqrt{1399} * \sqrt{((1 + 1.12^2) / (2 * 1.12))} = 7.51$
7.	Предельные минимальный и максимальный размеры	500

	земельного участка ($P_{\text{мин}}$ и $P_{\text{макс}}$), м ²	
8.	Кадастровый или иной государственный учетный номер (инвентарный) объекта недвижимости, расположенного на образуемом земельном участке	29:22:022513:34 (многоквартирный дом)
9.	Кадастровые номера исходных земельных участков	–
9.1	Кадастровый номер входящего в состав земельного участка, представляющего собой единое землепользование (номер контура многоконтурного земельного участка), преобразование которого осуществляется	–
9.2	Кадастровые номера земельных участков, исключаемых из состава измененного (исходного) земельного участка, представляющего собой единое землепользование	–
9.3	Кадастровый или иной государственный учетный номер (инвентарный) объекта недвижимости, расположенного на измененном земельном участке	–
10.	Условный номер земельного участка	:ЗУ7
11.	Учетный номер проекта межевания территории	–
12.	Дополнительные сведения об образовании земельного участка	–
13.	Сведения о земельных участках (землях общего пользования, территории общего пользования), посредством которых обеспечивается доступ	земли общего пользования
14.	Иные сведения	–

4. Пояснения к сведениям об образуемом земельном участке

:ЗУ7

обозначение земельного участка

1.	Данный земельный участок образован на основании Распоряжения Главы городского округа "Город Архангельск" от 27 июня 2024 г. № 3327р О предоставлении разрешения на условно разрешенный вид использования земельных участков, расположенных в г. Архангельске, об утверждении схем расположения земельных участков (с измен от 09.07.2024 №3524)
----	---

Сведения об образуемых земельных участках

1. Сведения о характерных точках границ образуемого земельного участка

:ЗУ8

обозначение земельного участка

Система координат МСК-29, зона 2, 6 градусная

Зона № 2

Обозначение характерных точек границ	Координаты, м		Метод определения координат	Формулы, примененные для расчета средней квадратической погрешности определения координат характерной точки границ (Mt), с подставленными в такие формулы значениями и итоговые (вычисленные) значения Mt, м	Описание закрепления точки
	X	Y			
1	2	3	4	5	6
257	656774.25	2518602.34	Метод спутниковых геодезических измерений (определений)	$Mt = \sqrt{(0.07^2 + 0.07^2)} = 0.10$	–
258	656820.16	2518597.81	Метод спутниковых геодезических измерений (определений)	$Mt = \sqrt{(0.07^2 + 0.07^2)} = 0.10$	–
259	656824.90	2518635.79	Метод спутниковых геодезических измерений (определений)	$Mt = \sqrt{(0.07^2 + 0.07^2)} = 0.10$	–
н210У	656778.44	2518642.19	Метод спутниковых геодезических измерений	$Mt = \sqrt{(0.07^2 + 0.07^2)} = 0.10$	–

			(определен ий)		
н209У	656777.87	2518637.86	Метод спутниковы х геодезическ их измерений (определен ий)	$Mt=\sqrt{(0.07^2+0.07^2)}=0.10$	–
262	656773.22	2518602.44	Метод спутниковы х геодезическ их измерений (определен ий)	$Mt=\sqrt{(0.07^2+0.07^2)}=0.10$	–
257	656774.25	2518602.34	Метод спутниковы х геодезическ их измерений (определен ий)	$Mt=\sqrt{(0.07^2+0.07^2)}=0.10$	–

2. Сведения о частях границ образуемого земельного участка :ЗУ8

обозначение земельного участка

Обозначение части границ		Горизонтальное проложение (S), м	Описание прохождения части границ	Сведения о согласовании местоположения границ (согласовано/спорное)
от т.	до т.			
1	2	3	4	5
257	258	46.13	–	согласовано
258	259	38.27	–	согласовано
259	н210У	46.90	–	согласовано
н210У	н209У	4.37	–	согласовано
н209У	262	35.72	–	согласовано
262	257	1.03	–	согласовано

3. Сведения о характеристиках образуемого земельного участка :ЗУ8

№ п/п	Наименование характеристики земельного участка	Значение характеристики
1	2	3
1.	Адрес земельного участка	–
1.1	Сведения о местоположении земельного участка (при отсутствии адреса) в структурированном в соответствии с федеральной информационной адресной системой виде	Российская Федерация, Архангельская область, Архангельск г, Гуляева ул, 120 д
1.2	Дополнительные сведения о местоположении земельного участка	–
2.	Категория земель	Земли населенных пунктов
3.	Вид (виды) разрешенного использования	Малоэтажная многоквартирная жилая застройка
3.1	Дополнительные сведения об использовании земельного участка	–
4.	Реестровый номер границ территориальной зоны или в случае отсутствия такого реестрового номера ее индивидуальное обозначение (вид, тип, номер, индекс)	–
5.	Площадь земельного участка ± величина предельной погрешности определения (вычисления) площади ($P \pm \Delta P$), м ²	1842 кв.м ± 8.63 кв.м
6.	Формула, примененная для вычисления предельной погрешности определения площади земельного участка, с подставленными значениями и итоговые (вычислительные) значения (ΔP), м ²	$\Delta P = 2 * M_t * \sqrt{P} * \sqrt{((1 + K^2) / (2 * K))} = 2 * 0.10 * \sqrt{1842} * \sqrt{((1 + 1.16^2) / (2 * 1.16))} = 8.63$
7.	Предельные минимальный и максимальный размеры земельного участка ($P_{\text{мин}}$ и $P_{\text{макс}}$), м ²	500
8.	Кадастровый или иной государственный учетный номер (инвентарный) объекта недвижимости, расположенного на образуемом земельном участке	29:22:022513:28 (многоквартирный дом)
9.	Кадастровые номера исходных земельных участков	–
9.1	Кадастровый номер входящего в состав земельного участка, представляющего собой единое землепользование (номер контура многоконтурного земельного участка), преобразование которого	–

	осуществляется	
9.2	Кадастровые номера земельных участков, исключаемых из состава измененного (исходного) земельного участка, представляющего собой единое землепользование	–
9.3	Кадастровый или иной государственный учетный номер (инвентарный) объекта недвижимости, расположенного на измененном земельном участке	–
10.	Условный номер земельного участка	:ЗУ8
11.	Учетный номер проекта межевания территории	–
12.	Дополнительные сведения об образовании земельного участка	–
13.	Сведения о земельных участках (землях общего пользования, территории общего пользования), посредством которых обеспечивается доступ	земли общего пользования
14.	Иные сведения	–

4. Пояснения к сведениям об образуемом земельном участке

:ЗУ8

обозначение земельного участка

1.	Данный земельный участок образован на основании Распоряжения Главы городского округа Город Архангельск"от 22 мая 2024 г. № 2646р О предоставлении разрешения на условно разрешенный вид использования земельных участков, расположенных в г. Архангельске, об утверждении схем расположения земельных участков
----	--

Сведения об образуемых земельных участках

1. Сведения о характерных точках границ образуемого земельного участка

:ЗУ9

обозначение земельного участка

Система координат МСК-29, зона 2, 6 градусная

Зона № 2

Обозначение характерных точек границ	Координаты, м		Метод определения координат	Формулы, примененные для расчета средней квадратической погрешности определения координат характерной точки границ (Mt), с подставленными в такие формулы значениями и итоговые (вычисленные) значения Mt, м	Описание закрепления точки
	X	Y			
1	2	3	4	5	6
н217У	656824.90	2518635.79	Метод спутниковых геодезических измерений (определений)	$Mt = \sqrt{(0.07^2 + 0.07^2)} = 0.10$	–
н219У	656828.83	2518667.33	Метод спутниковых геодезических измерений (определений)	$Mt = \sqrt{(0.07^2 + 0.07^2)} = 0.10$	–
н213У	656782.65	2518673.83	Метод спутниковых геодезических измерений (определений)	$Mt = \sqrt{(0.07^2 + 0.07^2)} = 0.10$	–
н211У	656782.19	2518670.78	Метод спутниковых геодезических измерений	$Mt = \sqrt{(0.07^2 + 0.07^2)} = 0.10$	–

			(определен ий)		
н210У	656778.44	2518642.19	Метод спутниковы х геодезическ их измерений (определен ий)	$Mt=\sqrt{(0.07^2+0.07^2)}=0.10$	–
н217У	656824.90	2518635.79	Метод спутниковы х геодезическ их измерений (определен ий)	$Mt=\sqrt{(0.07^2+0.07^2)}=0.10$	–

2. Сведения о частях границ образуемого земельного участка :ЗУ9

_____ обозначение земельного участка

Обозначение части границ		Горизонтальное положение (S), м	Описание прохождения части границ	Сведения о согласовании местоположения границ (согласовано/спорное)
от т.	до т.			
1	2	3	4	5
н217У	н219У	31.78	–	согласовано
н219У	н213У	46.64	–	согласовано
н213У	н211У	3.08	–	согласовано
н211У	н210У	28.83	–	согласовано
н210У	н217У	46.90	–	согласовано

3. Сведения о характеристиках образуемого земельного участка :ЗУ9

_____ обозначение земельного участка

№ п/п	Наименование характеристики земельного участка	Значение характеристики
1	2	3
1.	Адрес земельного участка	–
1.1	Сведения о местоположении земельного участка (при отсутствии адреса) в структурированном в	Российская Федерация, Архангельская область,

	соответствии с федеральной информационной адресной системой в виде	Архангельск г, Гуляева ул, 120 д, 1 корп
1.2	Дополнительные сведения о местоположении земельного участка	–
2.	Категория земель	Земли населенных пунктов
3.	Вид (виды) разрешенного использования	Малоэтажная многоквартирная жилая застройка
3.1	Дополнительные сведения об использовании земельного участка	–
4.	Реестровый номер границ территориальной зоны или в случае отсутствия такого реестрового номера ее индивидуальное обозначение (вид, тип, номер, индекс)	–
5.	Площадь земельного участка \pm величина предельной погрешности определения (вычисления) площади ($P \pm \Delta P$), м ²	1490 кв.м \pm 7.87 кв.м
6.	Формула, примененная для вычисления предельной погрешности определения площади земельного участка, с подставленными значениями и итоговые (вычислительные) значения (ΔP), м ²	$\Delta P = 2 * M_t * \sqrt{P} * \sqrt{((1 + K^2) / (2 * K))} = 2 * 0.10 * \sqrt{1490} * \sqrt{((1 + 1.32^2) / (2 * 1.32))} = 7.87$
7.	Предельные минимальный и максимальный размеры земельного участка ($P_{\text{мин}}$ и $P_{\text{макс}}$), м ²	500
8.	Кадастровый или иной государственный учетный номер (инвентарный) объекта недвижимости, расположенного на образуемом земельном участке	29:22:022513:29 (многоквартирный дом)
9.	Кадастровые номера исходных земельных участков	–
9.1	Кадастровый номер входящего в состав земельного участка, представляющего собой единое землепользование (номер контура многоконтурного земельного участка), преобразование которого осуществляется	–
9.2	Кадастровые номера земельных участков, исключаемых из состава измененного (исходного) земельного участка, представляющего собой единое землепользование	–
9.3	Кадастровый или иной государственный учетный номер (инвентарный) объекта недвижимости, расположенного на измененном земельном участке	–

10.	Условный номер земельного участка	:ЗУ9
11.	Учетный номер проекта межевания территории	–
12.	Дополнительные сведения об образовании земельного участка	–
13.	Сведения о земельных участках (землях общего пользования, территории общего пользования), посредством которых обеспечивается доступ	земли общего пользования
14.	Иные сведения	–

4. Пояснения к сведениям об образуемом земельном участке

:ЗУ9

обозначение земельного участка

1.	<p>Данный земельный участок образован на основании Распоряжения Главы городского округа "Город Архангельск" от 27 июня 2024 г. № 3327р О предоставлении разрешения на условно разрешенный вид использования земельных участков, расположенных в г. Архангельске, об утверждении схем расположения земельных участков (с измен от 09.07.2024 №3524)</p>
----	---

Сведения об образуемых земельных участках

1. Сведения о характерных точках границ образуемого земельного участка

:ЗУ11

обозначение земельного участка

Система координат МСК-29, зона 2, 6 градусная

Зона № 2

Обозначение характерных точек границ	Координаты, м		Метод определения координат	Формулы, примененные для расчета средней квадратической погрешности определения координат характерной точки границ (Mt), с подставленными в такие формулы значениями и итоговые (вычисленные) значения Mt, м	Описание закрепления точки
	X	Y			
1	2	3	4	5	6
н225У	656873.11	2518590.77	Метод спутниковы х геодезическ их измерений (определен ий)	$Mt=\sqrt{(0.07^2+0.07^2)}=0.10$	–
н226У	656876.13	2518603.58	Метод спутниковы х геодезическ их измерений (определен ий)	$Mt=\sqrt{(0.07^2+0.07^2)}=0.10$	–
н227У	656878.95	2518624.28	Метод спутниковы х геодезическ их измерений (определен ий)	$Mt=\sqrt{(0.07^2+0.07^2)}=0.10$	–
н228У	656875.26	2518624.82	Метод спутниковы х геодезическ их измерений	$Mt=\sqrt{(0.07^2+0.07^2)}=0.10$	–

			(определен ий)		
н220У	656876.05	2518631.26	Метод спутниковы х геодезическ их измерений (определен ий)	$Mt=\sqrt{(0.07^2+0.07^2)}=0.10$	–
н224У	656835.51	2518636.28	Метод спутниковы х геодезическ их измерений (определен ий)	$Mt=\sqrt{(0.07^2+0.07^2)}=0.10$	–
н229У	656830.94	2518596.74	Метод спутниковы х геодезическ их измерений (определен ий)	$Mt=\sqrt{(0.07^2+0.07^2)}=0.10$	–
н230У	656841.12	2518595.74	Метод спутниковы х геодезическ их измерений (определен ий)	$Mt=\sqrt{(0.07^2+0.07^2)}=0.10$	–
н225У	656873.11	2518590.77	Метод спутниковы х геодезическ их измерений (определен ий)	$Mt=\sqrt{(0.07^2+0.07^2)}=0.10$	–

2. Сведения о частях границ образуемого земельного участка :ЗУ11

обозначение земельного участка

Обозначение части	Горизонтальное	Описание прохождения	Сведения о согласовании
-------------------	----------------	----------------------	-------------------------

границ		проложение (S), м	части границ	местоположения границ (согласовано/спорное)
от т.	до т.			
1	2	3	4	5
н225У	н226У	13.16	–	согласовано
н226У	н227У	20.89	–	согласовано
н227У	н228У	3.73	–	согласовано
н228У	н220У	6.49	–	согласовано
н220У	н224У	40.85	–	согласовано
н224У	н229У	39.80	–	согласовано
н229У	н230У	10.23	–	согласовано
н230У	н225У	32.37	–	согласовано

3. Сведения о характеристиках образуемого земельного участка :ЗУ11

обозначение земельного участка

№ п/п	Наименование характеристики земельного участка	Значение характеристики
1	2	3
1.	Адрес земельного участка	–
1.1	Сведения о местоположении земельного участка (при отсутствии адреса) в структурированном в соответствии с федеральной информационной адресной системой виде	Российская Федерация, Архангельская область, Архангельск г, Гуляева ул, 122 д
1.2	Дополнительные сведения о местоположении земельного участка	–
2.	Категория земель	Земли населенных пунктов
3.	Вид (виды) разрешенного использования	Малоэтажная многоквартирная жилая застройка
3.1	Дополнительные сведения об использовании земельного участка	–
4.	Реестровый номер границ территориальной зоны или в случае отсутствия такого реестрового номера ее индивидуальное обозначение (вид, тип, номер, индекс)	–

5.	Площадь земельного участка \pm величина предельной погрешности определения (вычисления) площади ($P \pm \Delta P$), м ²	1736 кв.м \pm 8.34 кв.м
6.	Формула, примененная для вычисления предельной погрешности определения площади земельного участка, с подставленными значениями и итоговые (вычислительные) значения (ΔP), м ²	$\Delta P = 2 * M_t * \sqrt{P} * \sqrt{((1 + K^2) / (2 * K))} = 2 * 0.10 * \sqrt{1736} * \sqrt{((1 + 1.05^2) / (2 * 1.05))} = 8.34$
7.	Предельные минимальный и максимальный размеры земельного участка ($P_{\text{мин}}$ и $P_{\text{макс}}$), м ²	500
8.	Кадастровый или иной государственный учетный номер (инвентарный) объекта недвижимости, расположенного на образуемом земельном участке	29:22:022513:36 (многоквартирный дом)
9.	Кадастровые номера исходных земельных участков	–
9.1	Кадастровый номер входящего в состав земельного участка, представляющего собой единое землепользование (номер контура многоконтурного земельного участка), преобразование которого осуществляется	–
9.2	Кадастровые номера земельных участков, исключаемых из состава измененного (исходного) земельного участка, представляющего собой единое землепользование	–
9.3	Кадастровый или иной государственный учетный номер (инвентарный) объекта недвижимости, расположенного на измененном земельном участке	–
10.	Условный номер земельного участка	–
11.	Учетный номер проекта межевания территории	–
12.	Дополнительные сведения об образовании земельного участка	–
13.	Сведения о земельных участках (землях общего пользования, территории общего пользования), посредством которых обеспечивается доступ	земли общего пользования
14.	Иные сведения	–

4. Пояснения к сведениям об образуемом земельном участке

:ЗУ11

обозначение земельного участка

- | | |
|----|--|
| 1. | Данный земельный участок образован на основании Распоряжения Главы городского округа Город Архангельск"от 22 мая 2024 г. № 2646р О предоставлении разрешения на условно разрешенный вид использования земельных участков, расположенных в г. Архангельске, об утверждении схем расположения земельных участков |
|----|--|

Сведения об образуемых земельных участках

1. Сведения о характерных точках границ образуемого земельного участка

:ЗУ12

обозначение земельного участка

Система координат МСК-29, зона 2, 6 градусная

Зона № 2

Обозначение характерных точек границ	Координаты, м		Метод определения координат	Формулы, примененные для расчета средней квадратической погрешности определения координат характерной точки границ (Mt), с подставленными в такие формулы значениями и итоговые (вычисленные) значения Mt, м	Описание закрепления точки
	X	Y			
1	2	3	4	5	6
н199У	656924.92	2518638.95	Метод спутниковых геодезических измерений (определений)	$Mt = \sqrt{(0.07^2 + 0.07^2)} = 0.10$	–
н198У	656926.83	2518667.76	Метод спутниковых геодезических измерений (определений)	$Mt = \sqrt{(0.07^2 + 0.07^2)} = 0.10$	–
н231У	656927.43	2518677.98	Метод спутниковых геодезических измерений (определений)	$Mt = \sqrt{(0.07^2 + 0.07^2)} = 0.10$	–
н232У	656882.56	2518683.78	Метод спутниковых геодезических измерений	$Mt = \sqrt{(0.07^2 + 0.07^2)} = 0.10$	–

			(определен ий)		
н222У	656879.94	2518665.35	Метод спутниковы х геодезическ их измерений (определен ий)	$Mt=\sqrt{(0.07^2+0.07^2)}=0.10$	–
н221У	656877.41	2518643.12	Метод спутниковы х геодезическ их измерений (определен ий)	$Mt=\sqrt{(0.07^2+0.07^2)}=0.10$	–
н199У	656924.92	2518638.95	Метод спутниковы х геодезическ их измерений (определен ий)	$Mt=\sqrt{(0.07^2+0.07^2)}=0.10$	–

2. Сведения о частях границ образуемого земельного участка :ЗУ12

обозначение земельного участка

Обозначение части границ		Горизонтальное проложение (S), м	Описание прохождения части границ	Сведения о согласовании местоположения границ (согласовано/спорное)
от т.	до т.			
1	2	3	4	5
н199У	н198У	28.87	–	согласовано
н198У	н231У	10.24	–	согласовано
н231У	н232У	45.24	–	согласовано
н232У	н222У	18.62	–	согласовано
н222У	н221У	22.37	–	согласовано
н221У	н199У	47.69	–	согласовано

3. Сведения о характеристиках образуемого земельного участка :ЗУ12

№ п/п	Наименование характеристики земельного участка	Значение характеристики
1	2	3
1.	Адрес земельного участка	–
1.1	Сведения о местоположении земельного участка (при отсутствии адреса) в структурированном в соответствии с федеральной информационной адресной системой виде	Российская Федерация, Архангельская область, Архангельск г, Гуляева ул, 122 д, 1 корп
1.2	Дополнительные сведения о местоположении земельного участка	–
2.	Категория земель	Земли населенных пунктов
3.	Вид (виды) разрешенного использования	Малоэтажная многоквартирная жилая застройка
3.1	Дополнительные сведения об использовании земельного участка	–
4.	Реестровый номер границ территориальной зоны или в случае отсутствия такого реестрового номера ее индивидуальное обозначение (вид, тип, номер, индекс)	–
5.	Площадь земельного участка ± величина предельной погрешности определения (вычисления) площади ($P \pm \Delta P$), м ²	1866 кв.м ± 8.67 кв.м
6.	Формула, примененная для вычисления предельной погрешности определения площади земельного участка, с подставленными значениями и итоговые (вычислительные) значения (ΔP), м ²	$\Delta P = 2 * M_t * \sqrt{P} * \sqrt{((1 + K^2) / (2 * K))} = 2 * 0.10 * \sqrt{1866} * \sqrt{((1 + 1.12^2) / (2 * 1.12))} = 8.67$
7.	Предельные минимальный и максимальный размеры земельного участка ($P_{\text{мин}}$ и $P_{\text{макс}}$), м ²	500
8.	Кадастровый или иной государственный учетный номер (инвентарный) объекта недвижимости, расположенного на образуемом земельном участке	29:22:022513:35 (многоквартирный дом)
9.	Кадастровые номера исходных земельных участков	–
9.1	Кадастровый номер входящего в состав земельного участка, представляющего собой единое землепользование (номер контура многоконтурного земельного участка), преобразование которого	–

	осуществляется	
9.2	Кадастровые номера земельных участков, исключаемых из состава измененного (исходного) земельного участка, представляющего собой единое землепользование	–
9.3	Кадастровый или иной государственный учетный номер (инвентарный) объекта недвижимости, расположенного на измененном земельном участке	–
10.	Условный номер земельного участка	:ЗУ12
11.	Учетный номер проекта межевания территории	–
12.	Дополнительные сведения об образовании земельного участка	–
13.	Сведения о земельных участках (землях общего пользования, территории общего пользования), посредством которых обеспечивается доступ	земли общего пользования
14.	Иные сведения	–

4. Пояснения к сведениям об образуемом земельном участке

:ЗУ12

обозначение земельного участка

1.	Данный земельный участок образован на основании Распоряжения Главы городского округа Город Архангельск"от 27 июня 2024 г. № 3327р О предоставлении разрешения на условно разрешенный вид использования земельных участков, расположенных в г. Архангельске, об утверждении схем расположения земельных участков (с измен от 09.07.2024 №3524)
----	--

Сведения об образуемых земельных участках

1. Сведения о характерных точках границ образуемого земельного участка

:ЗУ13

обозначение земельного участка

Система координат МСК-29, зона 2, 6 градусная

Зона № 2

Обозначение характерных точек границ	Координаты, м		Метод определения координат	Формулы, примененные для расчета средней квадратической погрешности определения координат характерной точки границ (Mt), с подставленными в такие формулы значениями и итоговые (вычисленные) значения Mt, м	Описание закрепления точки
	X	Y			
1	2	3	4	5	6
н202У	656970.32	2518688.47	Метод спутниковы х геодезическ их измерений (определен ий)	$Mt=\sqrt{(0.07^2+0.07^2)}=0.10$	–
н233У	656972.04	2518719.97	Метод спутниковы х геодезическ их измерений (определен ий)	$Mt=\sqrt{(0.07^2+0.07^2)}=0.10$	–
н234У	656941.35	2518721.78	Метод спутниковы х геодезическ их измерений (определен ий)	$Mt=\sqrt{(0.07^2+0.07^2)}=0.10$	–
н203У	656940.10	2518690.12	Метод спутниковы х геодезическ их измерений	$Mt=\sqrt{(0.07^2+0.07^2)}=0.10$	–

			(определен ий)		
н202У	656970.32	2518688.47	Метод спутниковы х геодезическ их измерений (определен ий)	$Mt=\sqrt{(0.07^2+0.07^2)}=0.10$	–

2. Сведения о частях границ образуемого земельного участка :ЗУ13

_____ обозначение земельного участка

Обозначение части границ		Горизонтальное положение (S), м	Описание прохождения части границ	Сведения о согласовании местоположения границ (согласовано/спорное)
от т.	до т.			
1	2	3	4	5
н202У	н233У	31.55	–	согласовано
н233У	н234У	30.74	–	согласовано
н234У	н203У	31.68	–	согласовано
н203У	н202У	30.27	–	согласовано

3. Сведения о характеристиках образуемого земельного участка :ЗУ13

_____ обозначение земельного участка

№ п/п	Наименование характеристики земельного участка	Значение характеристики
1	2	3
1.	Адрес земельного участка	–
1.1	Сведения о местоположении земельного участка (при отсутствии адреса) в структурированном в соответствии с федеральной информационной адресной системой виде	Российская Федерация, Архангельская область, Архангельск г, Мещерского ул, 8 д
1.2	Дополнительные сведения о местоположении земельного участка	–
2.	Категория земель	Земли населенных пунктов
3.	Вид (виды) разрешенного использования	Малоэтажная многоквартирная жилая застройка

3.1	Дополнительные сведения об использовании земельного участка	–
4.	Реестровый номер границ территориальной зоны или в случае отсутствия такого реестрового номера ее индивидуальное обозначение (вид, тип, номер, индекс)	–
5.	Площадь земельного участка \pm величина предельной погрешности определения (вычисления) площади ($P \pm \Delta P$), м ²	964 кв.м \pm 6.21 кв.м
6.	Формула, примененная для вычисления предельной погрешности определения площади земельного участка, с подставленными значениями и итоговые (вычислительные) значения (ΔP), м ²	$\Delta P = 2 * M_t * \sqrt{P} * \sqrt{((1 + K^2) / (2 * K))} = 2 * 0.10 * \sqrt{964} * \sqrt{((1 + 1.04^2) / (2 * 1.04))} = 6.21$
7.	Предельные минимальный и максимальный размеры земельного участка ($P_{\text{мин}}$ и $P_{\text{макс}}$), м ²	500
8.	Кадастровый или иной государственный учетный номер (инвентарный) объекта недвижимости, расположенного на образуемом земельном участке	29:22:022513:43 (многоквартирный дом)
9.	Кадастровые номера исходных земельных участков	–
9.1	Кадастровый номер входящего в состав земельного участка, представляющего собой единое землепользование (номер контура многоконтурного земельного участка), преобразование которого осуществляется	–
9.2	Кадастровые номера земельных участков, исключаемых из состава измененного (исходного) земельного участка, представляющего собой единое землепользование	–
9.3	Кадастровый или иной государственный учетный номер (инвентарный) объекта недвижимости, расположенного на измененном земельном участке	–
10.	Условный номер земельного участка	–
11.	Учетный номер проекта межевания территории	–
12.	Дополнительные сведения об образовании земельного участка	–
13.	Сведения о земельных участках (землях общего пользования, территории общего пользования), посредством которых обеспечивается доступ	земли общего пользования

14.	Иные сведения	—
4. Пояснения к сведениям об образуемом земельном участке :ЗУ13 _____ обозначение земельного участка		
1.	Данный земельный участок образован на основании Распоряжения Главы городского округа Город Архангельск"от 27 июня 2024 г. № 3327р О предоставлении разрешения на условно разрешенный вид использования земельных участков, расположенных в г. Архангельске, об утверждении схем расположения земельных участков (с измен от 09.07.2024 №3524)	

Сведения об образуемых земельных участках

1. Сведения о характерных точках границ образуемого земельного участка

:ЗУ14

обозначение земельного участка

Система координат МСК-29, зона 2, 6 градусная

Зона № 2

Обозначение характерных точек границ	Координаты, м		Метод определения координат	Формулы, примененные для расчета средней квадратической погрешности определения координат характерной точки границ (Mt), с подставленными в такие формулы значениями и итоговые (вычисленные) значения Mt, м	Описание закрепления точки
	X	Y			
1	2	3	4	5	6
н233У	656972.04	2518719.97	Метод спутниковых геодезических измерений (определений)	$Mt = \sqrt{(0.07^2 + 0.07^2)} = 0.10$	–
н235У	656973.75	2518751.28	Метод спутниковых геодезических измерений (определений)	$Mt = \sqrt{(0.07^2 + 0.07^2)} = 0.10$	–
н236У	656942.54	2518752.94	Метод спутниковых геодезических измерений (определений)	$Mt = \sqrt{(0.07^2 + 0.07^2)} = 0.10$	–
н234У	656941.35	2518721.78	Метод спутниковых геодезических измерений	$Mt = \sqrt{(0.07^2 + 0.07^2)} = 0.10$	–

			(определен ий)		
н233У	656972.04	2518719.97	Метод спутниковы х геодезическ их измерений (определен ий)	$Mt=\sqrt{(0.07^2+0.07^2)}=0.10$	–

2. Сведения о частях границ образуемого земельного участка :ЗУ14

обозначение земельного участка

Обозначение части границ		Горизонтальное положение (S), м	Описание прохождения части границ	Сведения о согласовании местоположения границ (согласовано/спорное)
от т.	до т.			
1	2	3	4	5
н233У	н235У	31.36	–	согласовано
н235У	н236У	31.25	–	согласовано
н236У	н234У	31.18	–	согласовано
н234У	н233У	30.74	–	согласовано

3. Сведения о характеристиках образуемого земельного участка :ЗУ14

обозначение земельного участка

№ п/п	Наименование характеристики земельного участка	Значение характеристики
1	2	3
1.	Адрес земельного участка	–
1.1	Сведения о местоположении земельного участка (при отсутствии адреса) в структурированном в соответствии с федеральной информационной адресной системой виде	Российская Федерация, Архангельская область, Архангельск г, Мещерского ул, 10 д
1.2	Дополнительные сведения о местоположении земельного участка	–
2.	Категория земель	Земли населенных пунктов
3.	Вид (виды) разрешенного использования	Малоэтажная многоквартирная жилая застройка

3.1	Дополнительные сведения об использовании земельного участка	–
4.	Реестровый номер границ территориальной зоны или в случае отсутствия такого реестрового номера ее индивидуальное обозначение (вид, тип, номер, индекс)	–
5.	Площадь земельного участка \pm величина предельной погрешности определения (вычисления) площади ($P \pm \Delta P$), м ²	969 кв.м \pm 6.23 кв.м
6.	Формула, примененная для вычисления предельной погрешности определения площади земельного участка, с подставленными значениями и итоговые (вычислительные) значения (ΔP), м ²	$\Delta P = 2 * M_t * \sqrt{P} * \sqrt{((1 + K^2) / (2 * K))} = 2 * 0.10 * \sqrt{969} * \sqrt{((1 + 1.02^2)/(2 * 1.02))} = 6.23$
7.	Предельные минимальный и максимальный размеры земельного участка ($P_{\text{мин}}$ и $P_{\text{макс}}$), м ²	500
8.	Кадастровый или иной государственный учетный номер (инвентарный) объекта недвижимости, расположенного на образуемом земельном участке	29:22:022513:44 (многоквартирный дом)
9.	Кадастровые номера исходных земельных участков	–
9.1	Кадастровый номер входящего в состав земельного участка, представляющего собой единое землепользование (номер контура многоконтурного земельного участка), преобразование которого осуществляется	–
9.2	Кадастровые номера земельных участков, исключаемых из состава измененного (исходного) земельного участка, представляющего собой единое землепользование	–
9.3	Кадастровый или иной государственный учетный номер (инвентарный) объекта недвижимости, расположенного на измененном земельном участке	–
10.	Условный номер земельного участка	:ЗУ14
11.	Учетный номер проекта межевания территории	–
12.	Дополнительные сведения об образовании земельного участка	–
13.	Сведения о земельных участках (землях общего пользования, территории общего пользования), посредством которых обеспечивается доступ	земли общего пользования

14.	Иные сведения	—
4. Пояснения к сведениям об образуемом земельном участке :ЗУ14 _____ обозначение земельного участка		
1.	Данный земельный участок образован на основании Распоряжения Главы городского округа Город Архангельск"от 17апреля 2024 г. № 2016р О предоставлении разрешения на условно разрешенный вид использования земельного участка, расположенного в Соломбальском территориальном округе г. Архангельска по ул. Мещерского	

Сведения об образуемых земельных участках

1. Сведения о характерных точках границ образуемого земельного участка

:ЗУ15

обозначение земельного участка

Система координат МСК-29, зона 2, 6 градусная

Зона № 2

Обозначение характерных точек границ	Координаты, м		Метод определения координат	Формулы, примененные для расчета средней квадратической погрешности определения координат характерной точки границ (Mt), с подставленными в такие формулы значениями и итоговые (вычисленные) значения Mt, м	Описание закрепления точки
	X	Y			
1	2	3	4	5	6
н237У	656745.67	2518748.50	Метод спутниковы х геодезическ их измерений (определен ий)	$Mt=\sqrt{(0.07^2+0.07^2)}=0.10$	–
н238У	656749.62	2518775.71	Метод спутниковы х геодезическ их измерений (определен ий)	$Mt=\sqrt{(0.07^2+0.07^2)}=0.10$	–
н239У	656739.25	2518776.18	Метод спутниковы х геодезическ их измерений (определен ий)	$Mt=\sqrt{(0.07^2+0.07^2)}=0.10$	–
н240У	656734.00	2518776.94	Метод спутниковы х геодезическ их измерений	$Mt=\sqrt{(0.07^2+0.07^2)}=0.10$	–

			(определен ий)		
н241У	656719.02	2518779.10	Метод спутниковы х геодезическ их измерений (определен ий)	$Mt=\sqrt{(0.07^2+0.07^2)}=0.10$	–
н242У	656715.63	2518752.83	Метод спутниковы х геодезическ их измерений (определен ий)	$Mt=\sqrt{(0.07^2+0.07^2)}=0.10$	–
н237У	656745.67	2518748.50	Метод спутниковы х геодезическ их измерений (определен ий)	$Mt=\sqrt{(0.07^2+0.07^2)}=0.10$	–

2. Сведения о частях границ образуемого земельного участка :ЗУ15

обозначение земельного участка

Обозначение части границ		Горизонтальное проложение (S), м	Описание прохождения части границ	Сведения о согласовании местоположения границ (согласовано/спорное)
от т.	до т.			
1	2	3	4	5
н237У	н238У	27.50	–	согласовано
н238У	н239У	10.38	–	согласовано
н239У	н240У	5.30	–	согласовано
н240У	н241У	15.13	–	согласовано
н241У	н242У	26.49	–	согласовано
н242У	н237У	30.35	–	согласовано

3. Сведения о характеристиках образуемого земельного участка :ЗУ15

№ п/п	Наименование характеристики земельного участка	Значение характеристики
1	2	3
1.	Адрес земельного участка	–
1.1	Сведения о местоположении земельного участка (при отсутствии адреса) в структурированном в соответствии с федеральной информационной адресной системой виде	Российская Федерация, Архангельская область, Архангельск г, Советская ул, 71 д, 1 корп
1.2	Дополнительные сведения о местоположении земельного участка	–
2.	Категория земель	Земли населенных пунктов
3.	Вид (виды) разрешенного использования	Малоэтажная многоквартирная жилая застройка
3.1	Дополнительные сведения об использовании земельного участка	–
4.	Реестровый номер границ территориальной зоны или в случае отсутствия такого реестрового номера ее индивидуальное обозначение (вид, тип, номер, индекс)	–
5.	Площадь земельного участка ± величина предельной погрешности определения (вычисления) площади ($P \pm \Delta P$), м ²	815 кв.м ± 5.72 кв.м
6.	Формула, примененная для вычисления предельной погрешности определения площади земельного участка, с подставленными значениями и итоговые (вычислительные) значения (ΔP), м ²	$\Delta P = 2 * M_t * \sqrt{P} * \sqrt{((1 + K^2) / (2 * K))} = 2 * 0.10 * \sqrt{815} * \sqrt{((1 + 1.11^2) / (2 * 1.11))} = 5.72$
7.	Предельные минимальный и максимальный размеры земельного участка ($P_{\text{мин}}$ и $P_{\text{макс}}$), м ²	500
8.	Кадастровый или иной государственный учетный номер (инвентарный) объекта недвижимости, расположенного на образуемом земельном участке	29:22:022513:45 (многоквартирный дом)
9.	Кадастровые номера исходных земельных участков	–
9.1	Кадастровый номер входящего в состав земельного участка, представляющего собой единое землепользование (номер контура многоконтурного земельного участка), преобразование которого	–

	осуществляется	
9.2	Кадастровые номера земельных участков, исключаемых из состава измененного (исходного) земельного участка, представляющего собой единое землепользование	–
9.3	Кадастровый или иной государственный учетный номер (инвентарный) объекта недвижимости, расположенного на измененном земельном участке	–
10.	Условный номер земельного участка	:ЗУ15
11.	Учетный номер проекта межевания территории	–
12.	Дополнительные сведения об образовании земельного участка	–
13.	Сведения о земельных участках (землях общего пользования, территории общего пользования), посредством которых обеспечивается доступ	земли общего пользования
14.	Иные сведения	–

4. Пояснения к сведениям об образуемом земельном участке

:ЗУ15

обозначение земельного участка

1.	Данный земельный участок образован на основании Распоряжения Главы городского округа Город Архангельск"от 22 мая 2024 г. № 2646р О предоставлении разрешения на условно разрешенный вид использования земельных участков, расположенных в г. Архангельске, об утверждении схем расположения земельных участков
----	--

Сведения об образуемых земельных участках

1. Сведения о характерных точках границ образуемого земельного участка

:ЗУ16

обозначение земельного участка

Система координат МСК-29, зона 2, 6 градусная

Зона № 2

Обозначение характерных точек границ	Координаты, м		Метод определения координат	Формулы, примененные для расчета средней квадратической погрешности определения координат характерной точки границ (Mt), с подставленными в такие формулы значениями и итоговые (вычисленные) значения Mt, м	Описание закрепления точки
	X	Y			
1	2	3	4	5	6
н237У	656938.37	2518763.01	Метод спутниковых геодезических измерений (определений)	$Mt = \sqrt{(0.07^2 + 0.07^2)} = 0.10$	–
н238У	656941.77	2518789.49	Метод спутниковых геодезических измерений (определений)	$Mt = \sqrt{(0.07^2 + 0.07^2)} = 0.10$	–
н239У	656907.79	2518794.29	Метод спутниковых геодезических измерений (определений)	$Mt = \sqrt{(0.07^2 + 0.07^2)} = 0.10$	–
н240У	656903.33	2518763.27	Метод спутниковых геодезических измерений	$Mt = \sqrt{(0.07^2 + 0.07^2)} = 0.10$	–

			(определен ий)		
н237У	656938.37	2518763.01	Метод спутниковы х геодезическ их измерений (определен ий)	$Mt=\sqrt{(0.07^2+0.07^2)}=0.10$	–

2. Сведения о частях границ образуемого земельного участка :ЗУ16

_____ обозначение земельного участка

Обозначение части границ		Горизонтальное положение (S), м	Описание прохождения части границ	Сведения о согласовании местоположения границ (согласовано/спорное)
от т.	до т.			
1	2	3	4	5
н237У	н238У	26.70	–	согласовано
н238У	н239У	34.32	–	согласовано
н239У	н240У	31.34	–	согласовано
н240У	н237У	35.04	–	согласовано

3. Сведения о характеристиках образуемого земельного участка :ЗУ16

_____ обозначение земельного участка

№ п/п	Наименование характеристики земельного участка	Значение характеристики
1	2	3
1.	Адрес земельного участка	–
1.1	Сведения о местоположении земельного участка (при отсутствии адреса) в структурированном в соответствии с федеральной информационной адресной системой виде	Российская Федерация, Архангельская область, Архангельск г, Советская ул, 83 д
1.2	Дополнительные сведения о местоположении земельного участка	–
2.	Категория земель	Земли населенных пунктов
3.	Вид (виды) разрешенного использования	Малоэтажная многоквартирная жилая застройка

3.1	Дополнительные сведения об использовании земельного участка	–
4.	Реестровый номер границ территориальной зоны или в случае отсутствия такого реестрового номера ее индивидуальное обозначение (вид, тип, номер, индекс)	–
5.	Площадь земельного участка \pm величина предельной погрешности определения (вычисления) площади ($P \pm \Delta P$), м ²	1002 кв.м \pm 6.40 кв.м
6.	Формула, примененная для вычисления предельной погрешности определения площади земельного участка, с подставленными значениями и итоговые (вычислительные) значения (ΔP), м ²	$\Delta P = 2 * M_t * \sqrt{P} * \sqrt{((1 + K^2) / (2 * K))} = 2 * 0.10 * \sqrt{1002} * \sqrt{((1 + 1.23^2)/(2 * 1.23))} = 6.40$
7.	Предельные минимальный и максимальный размеры земельного участка ($P_{\text{мин}}$ и $P_{\text{макс}}$), м ²	500
8.	Кадастровый или иной государственный учетный номер (инвентарный) объекта недвижимости, расположенного на образуемом земельном участке	29:22:022513:50 (многоквартирный дом)
9.	Кадастровые номера исходных земельных участков	–
9.1	Кадастровый номер входящего в состав земельного участка, представляющего собой единое землепользование (номер контура многоконтурного земельного участка), преобразование которого осуществляется	–
9.2	Кадастровые номера земельных участков, исключаемых из состава измененного (исходного) земельного участка, представляющего собой единое землепользование	–
9.3	Кадастровый или иной государственный учетный номер (инвентарный) объекта недвижимости, расположенного на измененном земельном участке	–
10.	Условный номер земельного участка	:ЗУ16
11.	Учетный номер проекта межевания территории	–
12.	Дополнительные сведения об образовании земельного участка	–
13.	Сведения о земельных участках (землях общего пользования, территории общего пользования), посредством которых обеспечивается доступ	земли общего пользования

14.	Иные сведения	—
4. Пояснения к сведениям об образуемом земельном участке :ЗУ16 _____ обозначение земельного участка		
1.	Данный земельный участок образован на основании Распоряжения Главы городского округа Город Архангельск"от 22 мая 2024 г. № 2646р О предоставлении разрешения на условно разрешенный вид использования земельных участков, расположенных в г. Архангельске, об утверждении схем расположения земельных участков	

Сведения об образуемых земельных участках

1. Сведения о характерных точках границ образуемого земельного участка

:ЗУ17

обозначение земельного участка

Система координат МСК-29, зона 2, 6 градусная

Зона № 2

Обозначение характерных точек границ	Координаты, м		Метод определения координат	Формулы, примененные для расчета средней квадратической погрешности определения координат характерной точки границ (Mt), с подставленными в такие формулы значениями и итоговые (вычисленные) значения Mt, м	Описание закрепления точки
	X	Y			
1	2	3	4	5	6
н243У	656701.73	2518648.72	Метод спутниковы х геодезическ их измерений (определен ий)	$Mt=\sqrt{(0.07^2+0.07^2)}=0.10$	–
н208У	656705.46	2518682.15	Метод спутниковы х геодезическ их измерений (определен ий)	$Mt=\sqrt{(0.07^2+0.07^2)}=0.10$	–
н207У	656709.14	2518712.28	Метод спутниковы х геодезическ их измерений (определен ий)	$Mt=\sqrt{(0.07^2+0.07^2)}=0.10$	–
н244У	656710.68	2518725.31	Метод спутниковы х геодезическ их измерений	$Mt=\sqrt{(0.07^2+0.07^2)}=0.10$	–

			(определен ий)		
н245У	656687.69	2518728.30	Метод спутниковы х геодезическ их измерений (определен ий)	$Mt=\sqrt{(0.07^2+0.07^2)}=0.10$	–
3	656681.45	2518674.35	Метод спутниковы х геодезическ их измерений (определен ий)	$Mt=\sqrt{(0.07^2+0.07^2)}=0.10$	–
н246У	656678.81	2518652.29	Метод спутниковы х геодезическ их измерений (определен ий)	$Mt=\sqrt{(0.07^2+0.07^2)}=0.10$	–
н247У	656692.32	2518650.12	Метод спутниковы х геодезическ их измерений (определен ий)	$Mt=\sqrt{(0.07^2+0.07^2)}=0.10$	–
н243У	656701.73	2518648.72	Метод спутниковы х геодезическ их измерений (определен ий)	$Mt=\sqrt{(0.07^2+0.07^2)}=0.10$	–

2. Сведения о частях границ образуемого земельного участка :ЗУ17

_____ обозначение земельного участка

Обозначение части	Горизонтальное	Описание прохождения	Сведения о согласовании
-------------------	----------------	----------------------	-------------------------

границ		проложение (S), м	части границ	местоположения границ (согласовано/спорное)
от т.	до т.			
1	2	3	4	5
н243У	н208У	33.64	–	согласовано
н208У	н207У	30.35	–	согласовано
н207У	н244У	13.12	–	согласовано
н244У	н245У	23.18	–	согласовано
н245У	3	54.31	–	согласовано
3	н246У	22.22	–	согласовано
н246У	н247У	13.68	–	согласовано
н247У	н243У	9.51	–	согласовано

3. Сведения о характеристиках образуемого земельного участка :ЗУ17

обозначение земельного участка

№ п/п	Наименование характеристики земельного участка	Значение характеристики
1	2	3
1.	Адрес земельного участка	–
1.1	Сведения о местоположении земельного участка (при отсутствии адреса) в структурированном в соответствии с федеральной информационной адресной системой виде	Российская Федерация, Архангельская область, Архангельск г, Кедрова ул, 19 д, 1 корп
1.2	Дополнительные сведения о местоположении земельного участка	–
2.	Категория земель	Земли населенных пунктов
3.	Вид (виды) разрешенного использования	Малоэтажная многоквартирная жилая застройка
3.1	Дополнительные сведения об использовании земельного участка	–
4.	Реестровый номер границ территориальной зоны или в случае отсутствия такого реестрового номера ее индивидуальное обозначение (вид, тип, номер, индекс)	–

5.	Площадь земельного участка \pm величина предельной погрешности определения (вычисления) площади ($P \pm \Delta P$), м ²	1773 кв.м \pm 10.14 кв.м
6.	Формула, примененная для вычисления предельной погрешности определения площади земельного участка, с подставленными значениями и итоговые (вычислительные) значения (ΔP), м ²	$\Delta P = 2 * M_t * \sqrt{P} * \sqrt{((1 + K^2) / (2 * K))} = 2 * 0.10 * \sqrt{1773} * \sqrt{((1 + 2.50^2)/(2 * 2.50))} = 10.14$
7.	Предельные минимальный и максимальный размеры земельного участка ($P_{\text{мин}}$ и $P_{\text{макс}}$), м ²	500
8.	Кадастровый или иной государственный учетный номер (инвентарный) объекта недвижимости, расположенного на образуемом земельном участке	29:22:022513:21 (многоквартирный дом)
9.	Кадастровые номера исходных земельных участков	–
9.1	Кадастровый номер входящего в состав земельного участка, представляющего собой единое землепользование (номер контура многоконтурного земельного участка), преобразование которого осуществляется	–
9.2	Кадастровые номера земельных участков, исключаемых из состава измененного (исходного) земельного участка, представляющего собой единое землепользование	–
9.3	Кадастровый или иной государственный учетный номер (инвентарный) объекта недвижимости, расположенного на измененном земельном участке	–
10.	Условный номер земельного участка	:ЗУ17
11.	Учетный номер проекта межевания территории	–
12.	Дополнительные сведения об образовании земельного участка	–
13.	Сведения о земельных участках (землях общего пользования, территории общего пользования), посредством которых обеспечивается доступ	земли общего пользования
14.	Иные сведения	–

4. Пояснения к сведениям об образуемом земельном участке

:ЗУ17

обозначение земельного участка

- | | |
|----|--|
| 1. | Данный земельный участок образован на основании Распоряжения Главы городского округа Город Архангельск"от 27 июня 2024 г. № 3327р О предоставлении разрешения на условно разрешенный вид использования земельных участков, расположенных в г. Архангельске, об утверждении схем расположения земельных участков (с измен от 09.07.2024 №3524) |
|----|--|

Сведения об образуемых земельных участках

1. Сведения о характерных точках границ образуемого земельного участка

:ЗУ18

обозначение земельного участка

Система координат МСК-29, зона 2, 6 градусная

Зона № 2

Обозначение характерных точек границ	Координаты, м		Метод определения координат	Формулы, примененные для расчета средней квадратической погрешности определения координат характерной точки границ (Mt), с подставленными в такие формулы значениями и итоговые (вычисленные) значения Mt, м	Описание закрепления точки
	X	Y			
1	2	3	4	5	6
н252У	656662.99	2518740.87	Метод спутниковых геодезических измерений (определений)	$Mt = \sqrt{(0.07^2 + 0.07^2)} = 0.10$	–
н253У	656662.95	2518740.55	Метод спутниковых геодезических измерений (определений)	$Mt = \sqrt{(0.07^2 + 0.07^2)} = 0.10$	–
4	656688.74	2518737.33	Метод спутниковых геодезических измерений (определений)	$Mt = \sqrt{(0.07^2 + 0.07^2)} = 0.10$	–
н254У	656700.66	2518735.84	Метод спутниковых геодезических измерений	$Mt = \sqrt{(0.07^2 + 0.07^2)} = 0.10$	–

			(определен ий)		
н255У	656706.03	2518781.67	Метод спутниковы х геодезическ их измерений (определен ий)	$Mt=\sqrt{(0.07^2+0.07^2)}=0.10$	–
н256У	656668.51	2518786.77	Метод спутниковы х геодезическ их измерений (определен ий)	$Mt=\sqrt{(0.07^2+0.07^2)}=0.10$	–
н252У	656662.99	2518740.87	Метод спутниковы х геодезическ их измерений (определен ий)	$Mt=\sqrt{(0.07^2+0.07^2)}=0.10$	–

2. Сведения о частях границ образуемого земельного участка :ЗУ18

обозначение земельного участка

Обозначение части границ		Горизонтальное проложение (S), м	Описание прохождения части границ	Сведения о согласовании местоположения границ (согласовано/спорное)
от т.	до т.			
1	2	3	4	5
н252У	н253У	0.32	–	согласовано
н253У	4	25.99	–	согласовано
4	н254У	12.01	–	согласовано
н254У	н255У	46.14	–	согласовано
н255У	н256У	37.87	–	согласовано
н256У	н252У	46.23	–	согласовано

3. Сведения о характеристиках образуемого земельного участка :ЗУ18

№ п/п	Наименование характеристики земельного участка	Значение характеристики
1	2	3
1.	Адрес земельного участка	–
1.1	Сведения о местоположении земельного участка (при отсутствии адреса) в структурированном в соответствии с федеральной информационной адресной системой виде	Российская Федерация, Архангельская область, Архангельск г, Кедрова ул, 27 д
1.2	Дополнительные сведения о местоположении земельного участка	–
2.	Категория земель	Земли населенных пунктов
3.	Вид (виды) разрешенного использования	Малоэтажная многоквартирная жилая застройка
3.1	Дополнительные сведения об использовании земельного участка	–
4.	Реестровый номер границ территориальной зоны или в случае отсутствия такого реестрового номера ее индивидуальное обозначение (вид, тип, номер, индекс)	–
5.	Площадь земельного участка ± величина предельной погрешности определения (вычисления) площади ($P \pm \Delta P$), м ²	1758 кв.м ± 8.44 кв.м
6.	Формула, примененная для вычисления предельной погрешности определения площади земельного участка, с подставленными значениями и итоговые (вычислительные) значения (ΔP), м ²	$\Delta P = 2 * M_t * \sqrt{P} * \sqrt{((1 + K^2) / (2 * K))} = 2 * 0.10 * \sqrt{1758} * \sqrt{((1 + 1.18^2) / (2 * 1.18))} = 8.44$
7.	Предельные минимальный и максимальный размеры земельного участка ($P_{\text{мин}}$ и $P_{\text{макс}}$), м ²	500
8.	Кадастровый или иной государственный учетный номер (инвентарный) объекта недвижимости, расположенного на образуемом земельном участке	29:22:022513:23 (многоквартирный дом)
9.	Кадастровые номера исходных земельных участков	–
9.1	Кадастровый номер входящего в состав земельного участка, представляющего собой единое землепользование (номер контура многоконтурного земельного участка), преобразование которого	–

	осуществляется	
9.2	Кадастровые номера земельных участков, исключаемых из состава измененного (исходного) земельного участка, представляющего собой единое землепользование	–
9.3	Кадастровый или иной государственный учетный номер (инвентарный) объекта недвижимости, расположенного на измененном земельном участке	–
10.	Условный номер земельного участка	:ЗУ18
11.	Учетный номер проекта межевания территории	–
12.	Дополнительные сведения об образовании земельного участка	–
13.	Сведения о земельных участках (землях общего пользования, территории общего пользования), посредством которых обеспечивается доступ	земли общего пользования
14.	Иные сведения	–

4. Пояснения к сведениям об образуемом земельном участке

:ЗУ18

обозначение земельного участка

1.	Данный земельный участок образован на основании Распоряжения Главы городского округа Город Архангельск"от 27 июня 2024 г. № 3327р О предоставлении разрешения на условно разрешенный вид использования земельных участков, расположенных в г. Архангельске, об утверждении схем расположения земельных участков (с измен от 09.07.2024 №3524)
----	--

Сведения об образуемых земельных участках

1. Сведения о характерных точках границ образуемого земельного участка

:ЗУ19

обозначение земельного участка

Система координат МСК-29, зона 2, 6 градусная

Зона № 2

Обозначение характерных точек границ	Координаты, м		Метод определения координат	Формулы, примененные для расчета средней квадратической погрешности определения координат характерной точки границ (Mt), с подставленными в такие формулы значениями и итоговые (вычисленные) значения Mt, м	Описание закрепления точки
	X	Y			
1	2	3	4	5	6
н248У	656797.14	2518741.02	Метод спутниковы х геодезическ их измерений (определен ий)	$Mt=\sqrt{(0.07^2+0.07^2)}=0.10$	–
н249У	656801.09	2518768.23	Метод спутниковы х геодезическ их измерений (определен ий)	$Mt=\sqrt{(0.07^2+0.07^2)}=0.10$	–
н238У	656749.62	2518775.71	Метод спутниковы х геодезическ их измерений (определен ий)	$Mt=\sqrt{(0.07^2+0.07^2)}=0.10$	–
н237У	656745.67	2518748.50	Метод спутниковы х геодезическ их измерений	$Mt=\sqrt{(0.07^2+0.07^2)}=0.10$	–

			(определен ий)		
н250У	656743.68	2518735.67	Метод спутниковы х геодезическ их измерений (определен ий)	$Mt=\sqrt{(0.07^2+0.07^2)}=0.10$	–
н251У	656792.24	2518728.62	Метод спутниковы х геодезическ их измерений (определен ий)	$Mt=\sqrt{(0.07^2+0.07^2)}=0.10$	–
н248У	656797.14	2518741.02	Метод спутниковы х геодезическ их измерений (определен ий)	$Mt=\sqrt{(0.07^2+0.07^2)}=0.10$	–

2. Сведения о частях границ образуемого земельного участка :ЗУ19

обозначение земельного участка

Обозначение части границ		Горизонтальное проложение (S), м	Описание прохождения части границ	Сведения о согласовании местоположения границ (согласовано/спорное)
от т.	до т.			
1	2	3	4	5
н248У	н249У	27.50	–	согласовано
н249У	н238У	52.01	–	согласовано
н238У	н237У	27.50	–	согласовано
н237У	н250У	12.98	–	согласовано
н250У	н251У	49.07	–	согласовано
н251У	н248У	13.33	–	согласовано

3. Сведения о характеристиках образуемого земельного участка :ЗУ19

№ п/п	Наименование характеристики земельного участка	Значение характеристики
1	2	3
1.	Адрес земельного участка	–
1.1	Сведения о местоположении земельного участка (при отсутствии адреса) в структурированном в соответствии с федеральной информационной адресной системой виде	Российская Федерация, Архангельская область, Архангельск г, Советская ул, 73 д
1.2	Дополнительные сведения о местоположении земельного участка	–
2.	Категория земель	Земли населенных пунктов
3.	Вид (виды) разрешенного использования	Малоэтажная многоквартирная жилая застройка
3.1	Дополнительные сведения об использовании земельного участка	–
4.	Реестровый номер границ территориальной зоны или в случае отсутствия такого реестрового номера ее индивидуальное обозначение (вид, тип, номер, индекс)	–
5.	Площадь земельного участка ± величина предельной погрешности определения (вычисления) площади ($P \pm \Delta P$), м ²	2086 кв.м ± 9.22 кв.м
6.	Формула, примененная для вычисления предельной погрешности определения площади земельного участка, с подставленными значениями и итоговые (вычислительные) значения (ΔP), м ²	$\Delta P = 2 * M_t * \sqrt{P} * \sqrt{((1 + K^2) / (2 * K))} = 2 * 0.10 * \sqrt{2086} * \sqrt{((1 + 1.22^2) / (2 * 1.22))} = 9.22$
7.	Предельные минимальный и максимальный размеры земельного участка ($P_{\text{мин}}$ и $P_{\text{макс}}$), м ²	500
8.	Кадастровый или иной государственный учетный номер (инвентарный) объекта недвижимости, расположенного на образуемом земельном участке	29:22:022513:47 (многоквартирный дом)
9.	Кадастровые номера исходных земельных участков	–
9.1	Кадастровый номер входящего в состав земельного участка, представляющего собой единое землепользование (номер контура многоконтурного земельного участка), преобразование которого	–

	осуществляется	
9.2	Кадастровые номера земельных участков, исключаемых из состава измененного (исходного) земельного участка, представляющего собой единое землепользование	–
9.3	Кадастровый или иной государственный учетный номер (инвентарный) объекта недвижимости, расположенного на измененном земельном участке	–
10.	Условный номер земельного участка	–
11.	Учетный номер проекта межевания территории	–
12.	Дополнительные сведения об образовании земельного участка	–
13.	Сведения о земельных участках (землях общего пользования, территории общего пользования), посредством которых обеспечивается доступ	земли общего пользования
14.	Иные сведения	–

4. Пояснения к сведениям об образуемом земельном участке

:ЗУ19

обозначение земельного участка

1.	Данный земельный участок образован на основании Распоряжения Главы городского округа Город Архангельск"от 27 июня 2024 г. № 3327р О предоставлении разрешения на условно разрешенный вид использования земельных участков, расположенных в г. Архангельске, об утверждении схем расположения земельных участков (с измен от 09.07.2024 №3524)
----	--

Сведения об образуемых земельных участках

1. Сведения о характерных точках границ образуемого земельного участка

:ЗУ20

обозначение земельного участка

Система координат МСК-29, зона 2, 6 градусная

Зона № 2

Обозначение характерных точек границ	Координаты, м		Метод определения координат	Формулы, примененные для расчета средней квадратической погрешности определения координат характерной точки границ (Mt), с подставленными в такие формулы значениями и итоговые (вычисленные) значения Mt, м	Описание закрепления точки
	X	Y			
1	2	3	4	5	6
н263У	656729.46	2518606.78	Метод спутниковы х геодезическ их измерений (определен ий)	$Mt=\sqrt{(0.07^2+0.07^2)}=0.10$	–
н264У	656739.28	2518630.81	Метод спутниковы х геодезическ их измерений (определен ий)	$Mt=\sqrt{(0.07^2+0.07^2)}=0.10$	–
н212У	656741.10	2518642.85	Метод спутниковы х геодезическ их измерений (определен ий)	$Mt=\sqrt{(0.07^2+0.07^2)}=0.10$	–
н247У	656692.32	2518650.12	Метод спутниковы х геодезическ их измерений	$Mt=\sqrt{(0.07^2+0.07^2)}=0.10$	–

			(определен ий)		
н265У	656687.02	2518611.05	Метод спутниковы х геодезическ их измерений (определен ий)	$Mt=\sqrt{(0.07^2+0.07^2)}=0.10$	–
н263У	656729.46	2518606.78	Метод спутниковы х геодезическ их измерений (определен ий)	$Mt=\sqrt{(0.07^2+0.07^2)}=0.10$	–

2. Сведения о частях границ образуемого земельного участка :ЗУ20

_____ обозначение земельного участка

Обозначение части границ		Горизонтальное положение (S), м	Описание прохождения части границ	Сведения о согласовании местоположения границ (согласовано/спорное)
от т.	до т.			
1	2	3	4	5
н263У	н264У	25.96	–	согласовано
н264У	н212У	12.18	–	согласовано
н212У	н247У	49.32	–	согласовано
н247У	н265У	39.43	–	согласовано
н265У	н263У	42.65	–	согласовано

3. Сведения о характеристиках образуемого земельного участка :ЗУ20

_____ обозначение земельного участка

№ п/п	Наименование характеристики земельного участка	Значение характеристики
1	2	3
1.	Адрес земельного участка	–
1.1	Сведения о местоположении земельного участка (при отсутствии адреса) в структурированном в	Российская Федерация, Архангельская область,

	соответствии с федеральной информационной адресной системой в виде	Архангельск г, Гуляева ул, 116 д
1.2	Дополнительные сведения о местоположении земельного участка	–
2.	Категория земель	Земли населенных пунктов
3.	Вид (виды) разрешенного использования	Малоэтажная многоквартирная жилая застройка
3.1	Дополнительные сведения об использовании земельного участка	–
4.	Реестровый номер границ территориальной зоны или в случае отсутствия такого реестрового номера ее индивидуальное обозначение (вид, тип, номер, индекс)	–
5.	Площадь земельного участка \pm величина предельной погрешности определения (вычисления) площади ($P \pm \Delta P$), м ²	1800 кв.м \pm 8.59 кв.м
6.	Формула, примененная для вычисления предельной погрешности определения площади земельного участка, с подставленными значениями и итоговые (вычислительные) значения (ΔP), м ²	$\Delta P = 2 * M_t * \sqrt{P} * \sqrt{((1 + K^2) / (2 * K))} = 2 * 0.10 * \sqrt{1800} * \sqrt{((1 + 1.25^2) / (2 * 1.25))} = 8.59$
7.	Предельные минимальный и максимальный размеры земельного участка ($P_{\text{мин}}$ и $P_{\text{макс}}$), м ²	500
8.	Кадастровый или иной государственный учетный номер (инвентарный) объекта недвижимости, расположенного на образуемом земельном участке	29:22:022513:32 (многоквартирный дом)
9.	Кадастровые номера исходных земельных участков	–
9.1	Кадастровый номер входящего в состав земельного участка, представляющего собой единое землепользование (номер контура многоконтурного земельного участка), преобразование которого осуществляется	–
9.2	Кадастровые номера земельных участков, исключаемых из состава измененного (исходного) земельного участка, представляющего собой единое землепользование	–
9.3	Кадастровый или иной государственный учетный номер (инвентарный) объекта недвижимости, расположенного на измененном земельном участке	–

10.	Условный номер земельного участка	–
11.	Учетный номер проекта межевания территории	–
12.	Дополнительные сведения об образовании земельного участка	–
13.	Сведения о земельных участках (землях общего пользования, территории общего пользования), посредством которых обеспечивается доступ	–
14.	Иные сведения	–

4. Пояснения к сведениям об образуемом земельном участке

:ЗУ20

_____ обозначение земельного участка

1.	Данный земельный участок образован на основании утвержденного Распоряжения Главы Городского Округа "Город Архангельск" от 02.11.2023 №6176 О предоставлении разрешения на условно разрешенный вид использования земельных участков, расположенного в г. Архангельске, об утверждении схем расположения земельных участков
----	---

Описание местоположения зданий, сооружений, объектов незавершенного строительства на земельном участке

1. Сведения о характерных точках контура объекта недвижимости с кадастровым номером 29:22:022513:17

Система координат МСК-29, зона 2, 6 градусная

Зона № 2

Обозначение характерных точек контура	Содержатся в Едином государственном реестре недвижимости			Определены в ходе выполнения комплексных кадастровых работ			Метод определения координат	Формулы, примененные для расчета средней квадратической погрешности определения координат характерных точек (M_t), м, с подставленными в такие формулы значениями и итоговые (вычисленные) значения M_t , м
	Координаты, м		Радиус, м	Координаты, м		Радиус, м		
	X	Y	R	X	Y	R		
1	2	3	4	5	6	7	8	9
н310	–	–	–	65667 2.11	25186 88.39	–	Метод спутниковых геодезических измерений (определений)	$M_t = \sqrt{(0.07^2 + 0.07^2)} = 0.10$
н320	–	–	–	65665 9.59	25186 89.98	–	Метод спутниковых геодезических измерений (определений)	$M_t = \sqrt{(0.07^2 + 0.07^2)} = 0.10$
н330	–	–	–	65666 4.95	25187 33.41	–	Метод спутниковых геодезических измерений (определений)	$M_t = \sqrt{(0.07^2 + 0.07^2)} = 0.10$

н34О	–	–	–	65667 7.32	25187 31.89	–	Метод спутниковых геодезических измерений (определений)	$Mt=\sqrt{(0.07^2+0.07^2)}=0.10$
н31О	–	–	–	65667 2.11	25186 88.39	–	Метод спутниковых геодезических измерений (определений)	$Mt=\sqrt{(0.07^2+0.07^2)}=0.10$

2. Сведения о характеристиках объекта недвижимости с кадастровым номером 29:22:022513:17

№ п/п	Наименование характеристики	Значение характеристики
1	2	3
1.	Вид объекта недвижимости	Здание
2.	Ранее присвоенный государственный учетный номер (инвентарный) здания, сооружения, объекта незавершенного строительства	–
3.	Кадастровый номер земельного участка (земельных участков), в границах которого (которых) расположены здание, сооружение, объект незавершенного строительства	29:22:022513:2
4.	Уникальный учетный номер кадастрового квартала, в границах которого расположены здание, сооружение, объект незавершенного строительства	29:22:022513
5.	Адрес здания, сооружения, объекта незавершенного строительства	Российская Федерация, Архангельская область, Архангельск г, Кедрова ул, 25 д
5.1	Сведения о местоположении здания, сооружения, объекта незавершенного строительства (при отсутствии адреса) в структурированном в соответствии с федеральной информационной адресной системой виде	–
5.2	Дополнительные сведения о местоположении	–

6.	Иные сведения	–
3. Пояснения к сведениям об объекте недвижимости с кадастровым номером <u>29:22:022513:17</u>		
1.	–	

Описание местоположения зданий, сооружений, объектов незавершенного строительства на земельном участке

1. Сведения о характерных точках контура объекта недвижимости с кадастровым номером 29:22:022513:18

Система координат МСК-29, зона 2, 6 градусная

Зона № 2

Обозначение характерных точек контура	Содержатся в Едином государственном реестре недвижимости			Определены в ходе выполнения комплексных кадастровых работ			Метод определения координат	Формулы, примененные для расчета средней квадратической погрешности определения координат характерных точек (M_t), м, с подставленными в такие формулы значениями и итоговые (вычисленные) значения M_t , м
	Координаты, м		Радиус, м	Координаты, м		Радиус, м		
	X	Y	R	X	Y	R		
1	2	3	4	5	6	7	8	9
н350	–	–	–	65689 6.40	25187 75.15	–	Метод спутниковых геодезических измерений (определений)	$M_t = \sqrt{(0.07^2 + 0.07^2)} = 0.10$
н360	–	–	–	65687 7.79	25187 77.87	–	Метод спутниковых геодезических измерений (определений)	$M_t = \sqrt{(0.07^2 + 0.07^2)} = 0.10$
н370	–	–	–	65688 0.01	25187 92.45	–	Метод спутниковых геодезических измерений (определений)	$M_t = \sqrt{(0.07^2 + 0.07^2)} = 0.10$

н380	–	–	–	65689 8.38	25187 89.82	–	Метод спутниковых геодезических измерений (определений)	$Mt=\sqrt{(0.07^2+0.07^2)}=0.10$
н350	–	–	–	65689 6.40	25187 75.15	–	Метод спутниковых геодезических измерений (определений)	$Mt=\sqrt{(0.07^2+0.07^2)}=0.10$

2. Сведения о характеристиках объекта недвижимости с кадастровым номером 29:22:022513:18

№ п/п	Наименование характеристики	Значение характеристики
1	2	3
1.	Вид объекта недвижимости	Здание
2.	Ранее присвоенный государственный учетный номер (инвентарный) здания, сооружения, объекта незавершенного строительства	–
3.	Кадастровый номер земельного участка (земельных участков), в границах которого (которых) расположены здание, сооружение, объект незавершенного строительства	29:22:022513:15
4.	Уникальный учетный номер кадастрового квартала, в границах которого расположены здание, сооружение, объект незавершенного строительства	29:22:022513
5.	Адрес здания, сооружения, объекта незавершенного строительства	Российская Федерация, Архангельская область, Архангельск г, Советская ул, 79 д
5.1	Сведения о местоположении здания, сооружения, объекта незавершенного строительства (при отсутствии адреса) в структурированном в соответствии с федеральной информационной адресной системой виде	–
5.2	Дополнительные сведения о местоположении	–

6.	Иные сведения	–
3. Пояснения к сведениям об объекте недвижимости с кадастровым номером <u>29:22:022513:18</u>		
1.	–	

Описание местоположения зданий, сооружений, объектов незавершенного строительства на земельном участке

1. Сведения о характерных точках контура объекта недвижимости с кадастровым номером 29:22:022513:19

Система координат МСК-29, зона 2, 6 градусная

Зона № 2

Обозначение характерных точек контура	Содержатся в Едином государственном реестре недвижимости			Определены в ходе выполнения комплексных кадастровых работ			Метод определения координат	Формулы, примененные для расчета средней квадратической погрешности определения координат характерных точек (M_t), м, с подставленными в такие формулы значениями и итоговые (вычисленные) значения M_t , м
	Координаты, м		Радиус, м	Координаты, м		Радиус, м		
	X	Y	R	X	Y	R		
1	2	3	4	5	6	7	8	9
н390	–	–	–	65691 7.98	25187 37.50	–	Метод спутниковых геодезических измерений (определений)	$M_t = \sqrt{(0.07^2 + 0.07^2)} = 0.10$
н400	–	–	–	65688 3.80	25187 41.95	–	Метод спутниковых геодезических измерений (определений)	$M_t = \sqrt{(0.07^2 + 0.07^2)} = 0.10$
н410	–	–	–	65688 5.20	25187 53.48	–	Метод спутниковых геодезических измерений (определений)	$M_t = \sqrt{(0.07^2 + 0.07^2)} = 0.10$

н420	–	–	–	65691 9.38	25187 48.95	–	Метод спутниковых геодезических измерений (определений)	$Mt=\sqrt{(0.07^2+0.07^2)}=0.10$
н390	–	–	–	65691 7.98	25187 37.50	–	Метод спутниковых геодезических измерений (определений)	$Mt=\sqrt{(0.07^2+0.07^2)}=0.10$

2. Сведения о характеристиках объекта недвижимости с кадастровым номером 29:22:022513:19

№ п/п	Наименование характеристики	Значение характеристики
1	2	3
1.	Вид объекта недвижимости	Здание
2.	Ранее присвоенный государственный учетный номер (инвентарный) здания, сооружения, объекта незавершенного строительства	–
3.	Кадастровый номер земельного участка (земельных участков), в границах которого (которых) расположены здание, сооружение, объект незавершенного строительства	29:22:022513:16
4.	Уникальный учетный номер кадастрового квартала, в границах которого расположены здание, сооружение, объект незавершенного строительства	29:22:022513
5.	Адрес здания, сооружения, объекта незавершенного строительства	Российская Федерация, Архангельская область, Архангельск г, Советская ул, 81 д
5.1	Сведения о местоположении здания, сооружения, объекта незавершенного строительства (при отсутствии адреса) в структурированном в соответствии с федеральной информационной адресной системой виде	–
5.2	Дополнительные сведения о местоположении	–

6.	Иные сведения	–
3. Пояснения к сведениям об объекте недвижимости с кадастровым номером <u>29:22:022513:19</u>		
1.	–	

Описание местоположения зданий, сооружений, объектов незавершенного строительства на земельном участке

1. Сведения о характерных точках контура объекта недвижимости с кадастровым номером 29:22:022513:20

Система координат МСК-29, зона 2, 6 градусная

Зона № 2

Обозначение характерных точек контура	Содержатся в Едином государственном реестре недвижимости			Определены в ходе выполнения комплексных кадастровых работ			Метод определения координат	Формулы, примененные для расчета средней квадратической погрешности определения координат характерных точек (M_t), м, с подставленными в такие формулы значениями и итоговые (вычисленные) значения M_t , м
	Координаты, м		Радиус, м	Координаты, м		Радиус, м		
	X	Y	R	X	Y	R		
1	2	3	4	5	6	7	8	9
н430	–	–	–	65667 5.78	25186 16.44	–	Метод спутниковых геодезических измерений (определений)	$M_t = \sqrt{(0.07^2 + 0.07^2)} = 0.10$
н440	–	–	–	65667 7.39	25186 28.80	–	Метод спутниковых геодезических измерений (определений)	$M_t = \sqrt{(0.07^2 + 0.07^2)} = 0.10$
н450	–	–	–	65666 7.23	25186 30.16	–	Метод спутниковых геодезических измерений (определений)	$M_t = \sqrt{(0.07^2 + 0.07^2)} = 0.10$

н460	–	–	–	65666 9.47	25186 46.37	–	Метод спутниковых геодезических измерений (определений)	$Mt=\sqrt{(0.07^2+0.07^2)}=0.10$
н470	–	–	–	65666 0.68	25186 47.57	–	Метод спутниковых геодезических измерений (определений)	$Mt=\sqrt{(0.07^2+0.07^2)}=0.10$
н480	–	–	–	65665 6.74	25186 19.05	–	Метод спутниковых геодезических измерений (определений)	$Mt=\sqrt{(0.07^2+0.07^2)}=0.10$
н430	–	–	–	65667 5.78	25186 16.44	–	Метод спутниковых геодезических измерений (определений)	$Mt=\sqrt{(0.07^2+0.07^2)}=0.10$

2. Сведения о характеристиках объекта недвижимости с кадастровым номером 29:22:022513:20

№ п/п	Наименование характеристики	Значение характеристики
1	2	3
1.	Вид объекта недвижимости	Здание
2.	Ранее присвоенный государственный учетный номер (инвентарный) здания, сооружения, объекта незавершенного строительства	–
3.	Кадастровый номер земельного участка (земельных участков), в границах которого (которых) расположены здание, сооружение, объект незавершенного	29:22:022513:5

	строительства	
4.	Уникальный учетный номер кадастрового квартала, в границах которого расположены здание, сооружение, объект незавершенного строительства	29:22:022513
5.	Адрес здания, сооружения, объекта незавершенного строительства	Российская Федерация, Архангельская область, Архангельск г, Кедрова ул, 17 д
5.1	Сведения о местоположении здания, сооружения, объекта незавершенного строительства (при отсутствии адреса) в структурированном в соответствии с федеральной информационной адресной системой виде	–
5.2	Дополнительные сведения о местоположении	–
6.	Иные сведения	–
3. Пояснения к сведениям об объекте недвижимости с кадастровым номером <u>29:22:022513:20</u>		
1.	–	

Описание местоположения зданий, сооружений, объектов незавершенного строительства на земельном участке

1. Сведения о характерных точках контура объекта недвижимости с кадастровым номером 29:22:022513:21

Система координат МСК-29, зона 2, 6 градусная

Зона № 2

Обозначение характерных точек контура	Содержатся в Едином государственном реестре недвижимости			Определены в ходе выполнения комплексных кадастровых работ			Метод определения координат	Формулы, примененные для расчета средней квадратической погрешности определения координат характерных точек (M_t), м, с подставленными в такие формулы значениями и итоговые (вычисленные) значения M_t , м
	Координаты, м		Радиус, м	Координаты, м		Радиус, м		
	X	Y	R	X	Y	R		
1	2	3	4	5	6	7	8	9
н49О	–	–	–	65669 9.98	25186 82.70	–	Метод спутниковых геодезических измерений (определений)	$M_t = \sqrt{(0.07^2 + 0.07^2)} = 0.10$
н50О	–	–	–	65669 7.13	25186 62.99	–	Метод спутниковых геодезических измерений (определений)	$M_t = \sqrt{(0.07^2 + 0.07^2)} = 0.10$
н51О	–	–	–	65668 5.96	25186 64.45	–	Метод спутниковых геодезических измерений (определений)	$M_t = \sqrt{(0.07^2 + 0.07^2)} = 0.10$

н520	–	–	–	65668 8.70	25186 84.16	–	Метод спутниковых геодезических измерений (определений)	$Mt=\sqrt{(0.07^2+0.07^2)}=0.10$
н490	–	–	–	65669 9.98	25186 82.70	–	Метод спутниковых геодезических измерений (определений)	$Mt=\sqrt{(0.07^2+0.07^2)}=0.10$

2. Сведения о характеристиках объекта недвижимости с кадастровым номером 29:22:022513:21

№ п/п	Наименование характеристики	Значение характеристики
1	2	3
1.	Вид объекта недвижимости	Здание
2.	Ранее присвоенный государственный учетный номер (инвентарный) здания, сооружения, объекта незавершенного строительства	–
3.	Кадастровый номер земельного участка (земельных участков), в границах которого (которых) расположены здание, сооружение, объект незавершенного строительства	–
4.	Уникальный учетный номер кадастрового квартала, в границах которого расположены здание, сооружение, объект незавершенного строительства	29:22:022513
5.	Адрес здания, сооружения, объекта незавершенного строительства	Российская Федерация, Архангельская область, Архангельск г, Кедрова ул, 19 д, 1 корп
5.1	Сведения о местоположении здания, сооружения, объекта незавершенного строительства (при отсутствии адреса) в структурированном в соответствии с федеральной информационной адресной системой виде	–
5.2	Дополнительные сведения о местоположении	–

6.	Иные сведения	–
3. Пояснения к сведениям об объекте недвижимости с кадастровым номером <u>29:22:022513:21</u>		
1.	Данный объект недвижимости расположен в границах образуемого ЗУ 29:22:022512::ЗУ17	

Описание местоположения зданий, сооружений, объектов незавершенного строительства на земельном участке

1. Сведения о характерных точках контура объекта недвижимости с кадастровым номером 29:22:022513:22

Система координат МСК-29, зона 2, 6 градусная

Зона № 2

Обозначение характерных точек контура	Содержатся в Едином государственном реестре недвижимости			Определены в ходе выполнения комплексных кадастровых работ			Метод определения координат	Формулы, примененные для расчета средней квадратической погрешности определения координат характерных точек (M_t), м, с подставленными в такие формулы значениями и итоговые (вычисленные) значения M_t , м
	Координаты, м		Радиус, м	Координаты, м		Радиус, м		
	X	Y	R	X	Y	R		
1	2	3	4	5	6	7	8	9
н530	–	–	–	65671 5.45	25187 85.35	–	Метод спутниковых геодезических измерений (определений)	$M_t = \sqrt{(0.07^2 + 0.07^2)} = 0.10$
н540	–	–	–	65669 7.51	25187 88.48	–	Метод спутниковых геодезических измерений (определений)	$M_t = \sqrt{(0.07^2 + 0.07^2)} = 0.10$
н550	–	–	–	65669 8.40	25187 93.45	–	Метод спутниковых геодезических измерений (определений)	$M_t = \sqrt{(0.07^2 + 0.07^2)} = 0.10$

н560	–	–	–	65671 1.38	25187 91.21	–	Метод спутниковых геодезических измерений (определений)	$Mt=\sqrt{(0.07^2+0.07^2)}=0.10$
н570	–	–	–	65671 2.42	25187 97.40	–	Метод спутниковых геодезических измерений (определений)	$Mt=\sqrt{(0.07^2+0.07^2)}=0.10$
н580	–	–	–	65671 7.24	25187 96.57	–	Метод спутниковых геодезических измерений (определений)	$Mt=\sqrt{(0.07^2+0.07^2)}=0.10$
н530	–	–	–	65671 5.45	25187 85.35	–	Метод спутниковых геодезических измерений (определений)	$Mt=\sqrt{(0.07^2+0.07^2)}=0.10$

2. Сведения о характеристиках объекта недвижимости с кадастровым номером 29:22:022513:22

№ п/п	Наименование характеристики	Значение характеристики
1	2	3
1.	Вид объекта недвижимости	Здание
2.	Ранее присвоенный государственный учетный номер (инвентарный) здания, сооружения, объекта незавершенного строительства	–
3.	Кадастровый номер земельного участка (земельных участков), в границах которого (которых) расположены здание, сооружение, объект незавершенного	29:22:022513:13

	строительства	
4.	Уникальный учетный номер кадастрового квартала, в границах которого расположены здание, сооружение, объект незавершенного строительства	29:22:022513
5.	Адрес здания, сооружения, объекта незавершенного строительства	Российская Федерация, Архангельская область, Архангельск г, Кедрова ул, 27 д, 1 корп
5.1	Сведения о местоположении здания, сооружения, объекта незавершенного строительства (при отсутствии адреса) в структурированном в соответствии с федеральной информационной адресной системой виде	–
5.2	Дополнительные сведения о местоположении	–
6.	Иные сведения	–
3. Пояснения к сведениям об объекте недвижимости с кадастровым номером <u>29:22:022513:22</u>		
1.	–	

Описание местоположения зданий, сооружений, объектов незавершенного строительства на земельном участке

1. Сведения о характерных точках контура объекта недвижимости с кадастровым номером 29:22:022513:23

Система координат МСК-29, зона 2, 6 градусная

Зона № 2

Обозначение характерных точек контура	Содержатся в Едином государственном реестре недвижимости			Определены в ходе выполнения комплексных кадастровых работ			Метод определения координат	Формулы, примененные для расчета средней квадратической погрешности определения координат характерных точек (M_t), м, с подставленными в такие формулы значениями и итоговые (вычисленные) значения M_t , м
	Координаты, м		Радиус, м	Координаты, м		Радиус, м		
	X	Y	R	X	Y	R		
1	2	3	4	5	6	7	8	9
н59О	–	–	–	65668 0.72	25187 45.22	–	Метод спутниковых геодезических измерений (определений)	$M_t = \sqrt{(0.07^2 + 0.07^2)} = 0.10$
н60О	–	–	–	65667 0.81	25187 46.67	–	Метод спутниковых геодезических измерений (определений)	$M_t = \sqrt{(0.07^2 + 0.07^2)} = 0.10$
н61О	–	–	–	65667 5.15	25187 81.50	–	Метод спутниковых геодезических измерений (определений)	$M_t = \sqrt{(0.07^2 + 0.07^2)} = 0.10$

н620	–	–	–	65668 5.13	25187 80.12	–	Метод спутниковых геодезических измерений (определений)	$Mt=\sqrt{(0.07^2+0.07^2)}=0.10$
н590	–	–	–	65668 0.72	25187 45.22	–	Метод спутниковых геодезических измерений (определений)	$Mt=\sqrt{(0.07^2+0.07^2)}=0.10$

2. Сведения о характеристиках объекта недвижимости с кадастровым номером 29:22:022513:23

№ п/п	Наименование характеристики	Значение характеристики
1	2	3
1.	Вид объекта недвижимости	Здание
2.	Ранее присвоенный государственный учетный номер (инвентарный) здания, сооружения, объекта незавершенного строительства	–
3.	Кадастровый номер земельного участка (земельных участков), в границах которого (которых) расположены здание, сооружение, объект незавершенного строительства	–
4.	Уникальный учетный номер кадастрового квартала, в границах которого расположены здание, сооружение, объект незавершенного строительства	29:22:022513
5.	Адрес здания, сооружения, объекта незавершенного строительства	Российская Федерация, Архангельская область, Архангельск г, Кедрова ул, 27 д
5.1	Сведения о местоположении здания, сооружения, объекта незавершенного строительства (при отсутствии адреса) в структурированном в соответствии с федеральной информационной адресной системой виде	–
5.2	Дополнительные сведения о местоположении	–

6.	Иные сведения	–
3. Пояснения к сведениям об объекте недвижимости с кадастровым номером <u>29:22:022513:23</u>		
1.	Данный объект недвижимости расположен в границах образуемого ЗУ 29:22:022512::ЗУ18	

Описание местоположения зданий, сооружений, объектов незавершенного строительства на земельном участке

1. Сведения о характерных точках контура объекта недвижимости с кадастровым номером 29:22:022513:25

Система координат МСК-29, зона 2, 6 градусная

Зона № 2

Обозначение характерных точек контура	Содержатся в Едином государственном реестре недвижимости			Определены в ходе выполнения комплексных кадастровых работ			Метод определения координат	Формулы, примененные для расчета средней квадратической погрешности определения координат характерных точек (M_t), м, с подставленными в такие формулы значениями и итоговые (вычисленные) значения M_t , м
	Координаты, м		Радиус, м	Координаты, м		Радиус, м		
	X	Y	R	X	Y	R		
1	2	3	4	5	6	7	8	9
н63О	–	–	–	65687 1.37	25186 43.94	–	Метод спутниковых геодезических измерений (определений)	$M_t = \sqrt{(0.07^2 + 0.07^2)} = 0.10$
н64О	–	–	–	65683 7.12	25186 48.78	–	Метод спутниковых геодезических измерений (определений)	$M_t = \sqrt{(0.07^2 + 0.07^2)} = 0.10$
н65О	–	–	–	65683 8.43	25186 58.90	–	Метод спутниковых геодезических измерений (определений)	$M_t = \sqrt{(0.07^2 + 0.07^2)} = 0.10$

н66О	–	–	–	65687 2.73	25186 54.29	–	Метод спутниковых геодезических измерений (определений)	$Mt=\sqrt{(0.07^2+0.07^2)}=0.10$
н63О	–	–	–	65687 1.37	25186 43.94	–	Метод спутниковых геодезических измерений (определений)	$Mt=\sqrt{(0.07^2+0.07^2)}=0.10$

2. Сведения о характеристиках объекта недвижимости с кадастровым номером 29:22:022513:25

№ п/п	Наименование характеристики	Значение характеристики
1	2	3
1.	Вид объекта недвижимости	Здание
2.	Ранее присвоенный государственный учетный номер (инвентарный) здания, сооружения, объекта незавершенного строительства	–
3.	Кадастровый номер земельного участка (земельных участков), в границах которого (которых) расположены здание, сооружение, объект незавершенного строительства	–
4.	Уникальный учетный номер кадастрового квартала, в границах которого расположены здание, сооружение, объект незавершенного строительства	29:22:022513
5.	Адрес здания, сооружения, объекта незавершенного строительства	Российская Федерация, Архангельская область, Архангельск г, Гуляева ул, 120 д, 4 корп
5.1	Сведения о местоположении здания, сооружения, объекта незавершенного строительства (при отсутствии адреса) в структурированном в соответствии с федеральной информационной адресной системой виде	–
5.2	Дополнительные сведения о местоположении	–

6.	Иные сведения	–
3. Пояснения к сведениям об объекте недвижимости с кадастровым номером <u>29:22:022513:25</u>		
1.	Данный объект недвижимости расположен в границах образуемого ЗУ 29:22:022512::ЗУ10	

Описание местоположения зданий, сооружений, объектов незавершенного строительства на земельном участке

1. Сведения о характерных точках контура объекта недвижимости с кадастровым номером 29:22:022513:26

Система координат МСК-29, зона 2, 6 градусная

Зона № 2

Обозначение характерных точек контура	Содержатся в Едином государственном реестре недвижимости			Определены в ходе выполнения комплексных кадастровых работ			Метод определения координат	Формулы, примененные для расчета средней квадратической погрешности определения координат характерных точек (M_t), м, с подставленными в такие формулы значениями и итоговые (вычисленные) значения M_t , м
	Координаты, м		Радиус, м	Координаты, м		Радиус, м		
	X	Y	R	X	Y	R		
1	2	3	4	5	6	7	8	9
н67О	–	–	–	65687 3.06	25186 71.60	–	Метод спутниковых геодезических измерений (определений)	$M_t = \sqrt{(0.07^2 + 0.07^2)} = 0.10$
н68О	–	–	–	65683 9.00	25186 76.35	–	Метод спутниковых геодезических измерений (определений)	$M_t = \sqrt{(0.07^2 + 0.07^2)} = 0.10$
н69О	–	–	–	65684 0.50	25186 86.37	–	Метод спутниковых геодезических измерений (определений)	$M_t = \sqrt{(0.07^2 + 0.07^2)} = 0.10$

н700	–	–	–	65687 4.52	25186 81.86	–	Метод спутниковых геодезических измерений (определений)	$Mt=\sqrt{(0.07^2+0.07^2)}=0.10$
н670	–	–	–	65687 3.06	25186 71.60	–	Метод спутниковых геодезических измерений (определений)	$Mt=\sqrt{(0.07^2+0.07^2)}=0.10$

2. Сведения о характеристиках объекта недвижимости с кадастровым номером 29:22:022513:26

№ п/п	Наименование характеристики	Значение характеристики
1	2	3
1.	Вид объекта недвижимости	Здание
2.	Ранее присвоенный государственный учетный номер (инвентарный) здания, сооружения, объекта незавершенного строительства	–
3.	Кадастровый номер земельного участка (земельных участков), в границах которого (которых) расположены здание, сооружение, объект незавершенного строительства	29:22:022513:14
4.	Уникальный учетный номер кадастрового квартала, в границах которого расположены здание, сооружение, объект незавершенного строительства	29:22:022513
5.	Адрес здания, сооружения, объекта незавершенного строительства	Российская Федерация, Архангельская область, Архангельск г, Гуляева ул, 120 д, 3 корп
5.1	Сведения о местоположении здания, сооружения, объекта незавершенного строительства (при отсутствии адреса) в структурированном в соответствии с федеральной информационной адресной системой виде	–
5.2	Дополнительные сведения о местоположении	–

6.	Иные сведения	–
3. Пояснения к сведениям об объекте недвижимости с кадастровым номером <u>29:22:022513:26</u>		
1.	–	

Описание местоположения зданий, сооружений, объектов незавершенного строительства на земельном участке

1. Сведения о характерных точках контура объекта недвижимости с кадастровым номером 29:22:022513:28

Система координат МСК-29, зона 2, 6 градусная

Зона № 2

Обозначение характерных точек контура	Содержатся в Едином государственном реестре недвижимости			Определены в ходе выполнения комплексных кадастровых работ			Метод определения координат	Формулы, примененные для расчета средней квадратической погрешности определения координат характерных точек (M_t), м, с подставленными в такие формулы значениями и итоговые (вычисленные) значения M_t , м
	Координаты, м		Радиус, м	Координаты, м		Радиус, м		
	X	Y	R	X	Y	R		
1	2	3	4	5	6	7	8	9
н71О	–	–	–	65681 7.64	25186 13.36	–	Метод спутниковых геодезических измерений (определений)	$M_t = \sqrt{(0.07^2 + 0.07^2)} = 0.10$
н72О	–	–	–	65678 4.52	25186 17.97	–	Метод спутниковых геодезических измерений (определений)	$M_t = \sqrt{(0.07^2 + 0.07^2)} = 0.10$
н73О	–	–	–	65678 6.02	25186 28.60	–	Метод спутниковых геодезических измерений (определений)	$M_t = \sqrt{(0.07^2 + 0.07^2)} = 0.10$

н740	–	–	–	65681 9.05	25186 23.80	–	Метод спутниковых геодезических измерений (определений)	$Mt=\sqrt{(0.07^2+0.07^2)}=0.10$
н710	–	–	–	65681 7.64	25186 13.36	–	Метод спутниковых геодезических измерений (определений)	$Mt=\sqrt{(0.07^2+0.07^2)}=0.10$

2. Сведения о характеристиках объекта недвижимости с кадастровым номером 29:22:022513:28

№ п/п	Наименование характеристики	Значение характеристики
1	2	3
1.	Вид объекта недвижимости	Здание
2.	Ранее присвоенный государственный учетный номер (инвентарный) здания, сооружения, объекта незавершенного строительства	–
3.	Кадастровый номер земельного участка (земельных участков), в границах которого (которых) расположены здание, сооружение, объект незавершенного строительства	–
4.	Уникальный учетный номер кадастрового квартала, в границах которого расположены здание, сооружение, объект незавершенного строительства	29:22:022513
5.	Адрес здания, сооружения, объекта незавершенного строительства	Российская Федерация, Архангельская область, Архангельск г, Гуляева ул, 120 д
5.1	Сведения о местоположении здания, сооружения, объекта незавершенного строительства (при отсутствии адреса) в структурированном в соответствии с федеральной информационной адресной системой виде	–
5.2	Дополнительные сведения о местоположении	–

6.	Иные сведения	–
3. Пояснения к сведениям об объекте недвижимости с кадастровым номером <u>29:22:022513:28</u>		
1.	Данный объект недвижимости расположен в границах образуемого ЗУ 29:22:022512::ЗУ8	

Описание местоположения зданий, сооружений, объектов незавершенного строительства на земельном участке

1. Сведения о характерных точках контура объекта недвижимости с кадастровым номером 29:22:022513:29

Система координат МСК-29, зона 2, 6 градусная

Зона № 2

Обозначение характерных точек контура	Содержатся в Едином государственном реестре недвижимости			Определены в ходе выполнения комплексных кадастровых работ			Метод определения координат	Формулы, примененные для расчета средней квадратической погрешности определения координат характерных точек (M_t), м, с подставленными в такие формулы значениями и итоговые (вычисленные) значения M_t , м
	Координаты, м		Радиус, м	Координаты, м		Радиус, м		
	X	Y	R	X	Y	R		
1	2	3	4	5	6	7	8	9
н750	–	–	–	65682 1.97	25186 51.56	–	Метод спутниковых геодезических измерений (определений)	$M_t = \sqrt{(0.07^2 + 0.07^2)} = 0.10$
н760	–	–	–	65679 0.07	25186 56.17	–	Метод спутниковых геодезических измерений (определений)	$M_t = \sqrt{(0.07^2 + 0.07^2)} = 0.10$
н770	–	–	–	65679 1.39	25186 65.30	–	Метод спутниковых геодезических измерений (определений)	$M_t = \sqrt{(0.07^2 + 0.07^2)} = 0.10$

н780	–	–	–	65682 3.28	25186 60.69	–	Метод спутниковых геодезических измерений (определений)	$Mt=\sqrt{(0.07^2+0.07^2)}=0.10$
н750	–	–	–	65682 1.97	25186 51.56	–	Метод спутниковых геодезических измерений (определений)	$Mt=\sqrt{(0.07^2+0.07^2)}=0.10$

2. Сведения о характеристиках объекта недвижимости с кадастровым номером 29:22:022513:29

№ п/п	Наименование характеристики	Значение характеристики
1	2	3
1.	Вид объекта недвижимости	Здание
2.	Ранее присвоенный государственный учетный номер (инвентарный) здания, сооружения, объекта незавершенного строительства	–
3.	Кадастровый номер земельного участка (земельных участков), в границах которого (которых) расположены здание, сооружение, объект незавершенного строительства	–
4.	Уникальный учетный номер кадастрового квартала, в границах которого расположены здание, сооружение, объект незавершенного строительства	29:22:022513
5.	Адрес здания, сооружения, объекта незавершенного строительства	Российская Федерация, Архангельская область, Архангельск г, Гуляева ул, 120 д, 1 корп
5.1	Сведения о местоположении здания, сооружения, объекта незавершенного строительства (при отсутствии адреса) в структурированном в соответствии с федеральной информационной адресной системой виде	–
5.2	Дополнительные сведения о местоположении	–

6.	Иные сведения	–
3. Пояснения к сведениям об объекте недвижимости с кадастровым номером <u>29:22:022513:29</u>		
1.	Данный объект недвижимости расположен в границах образуемого ЗУ 29:22:022512::ЗУ9	

Описание местоположения зданий, сооружений, объектов незавершенного строительства на земельном участке

1. Сведения о характерных точках контура объекта недвижимости с кадастровым номером 29:22:022513:30

Система координат МСК-29, зона 2, 6 градусная

Зона № 2

Обозначение характерных точек контура	Содержатся в Едином государственном реестре недвижимости			Определены в ходе выполнения комплексных кадастровых работ			Метод определения координат	Формулы, примененные для расчета средней квадратической погрешности определения координат характерных точек (M_t), м, с подставленными в такие формулы значениями и итоговые (вычисленные) значения M_t , м
	Координаты, м		Радиус, м	Координаты, м		Радиус, м		
	X	Y	R	X	Y	R		
1	2	3	4	5	6	7	8	9
н790	–	–	–	65682 1.21	25186 78.75	–	Метод спутниковых геодезических измерений (определений)	$M_t = \sqrt{(0.07^2 + 0.07^2)} = 0.10$
н800	–	–	–	65678 8.56	25186 83.08	–	Метод спутниковых геодезических измерений (определений)	$M_t = \sqrt{(0.07^2 + 0.07^2)} = 0.10$
н810	–	–	–	65678 9.88	25186 93.05	–	Метод спутниковых геодезических измерений (определений)	$M_t = \sqrt{(0.07^2 + 0.07^2)} = 0.10$

н820	–	–	–	65682 2.53	25186 88.63	–	Метод спутниковых геодезических измерений (определений)	$Mt=\sqrt{(0.07^2+0.07^2)}=0.10$
н790	–	–	–	65682 1.21	25186 78.75	–	Метод спутниковых геодезических измерений (определений)	$Mt=\sqrt{(0.07^2+0.07^2)}=0.10$

2. Сведения о характеристиках объекта недвижимости с кадастровым номером 29:22:022513:30

№ п/п	Наименование характеристики	Значение характеристики
1	2	3
1.	Вид объекта недвижимости	Здание
2.	Ранее присвоенный государственный учетный номер (инвентарный) здания, сооружения, объекта незавершенного строительства	–
3.	Кадастровый номер земельного участка (земельных участков), в границах которого (которых) расположены здание, сооружение, объект незавершенного строительства	29:22:022513:475
4.	Уникальный учетный номер кадастрового квартала, в границах которого расположены здание, сооружение, объект незавершенного строительства	29:22:022513
5.	Адрес здания, сооружения, объекта незавершенного строительства	Российская Федерация, Архангельская область, Архангельск г, Гуляева ул, 120 д, 2 корп
5.1	Сведения о местоположении здания, сооружения, объекта незавершенного строительства (при отсутствии адреса) в структурированном в соответствии с федеральной информационной адресной системой виде	–
5.2	Дополнительные сведения о местоположении	–

6.	Иные сведения	–
3. Пояснения к сведениям об объекте недвижимости с кадастровым номером <u>29:22:022513:30</u>		
1.	–	

Описание местоположения зданий, сооружений, объектов незавершенного строительства на земельном участке

1. Сведения о характерных точках контура объекта недвижимости с кадастровым номером 29:22:022513:32

Система координат МСК-29, зона 2, 6 градусная

Зона № 2

Обозначение характерных точек контура	Содержатся в Едином государственном реестре недвижимости			Определены в ходе выполнения комплексных кадастровых работ			Метод определения координат	Формулы, примененные для расчета средней квадратической погрешности определения координат характерных точек (M_t), м, с подставленными в такие формулы значениями и итоговые (вычисленные) значения M_t , м
	Координаты, м		Радиус, м	Координаты, м		Радиус, м		
	X	Y	R	X	Y	R		
1	2	3	4	5	6	7	8	9
н87О	–	–	–	65673 2.01	25186 25.59	–	Метод спутниковых геодезических измерений (определений)	$M_t = \sqrt{(0.07^2 + 0.07^2)} = 0.10$
н88О	–	–	–	65669 5.98	25186 30.76	–	Метод спутниковых геодезических измерений (определений)	$M_t = \sqrt{(0.07^2 + 0.07^2)} = 0.10$
н89О	–	–	–	65669 7.76	25186 42.71	–	Метод спутниковых геодезических измерений (определений)	$M_t = \sqrt{(0.07^2 + 0.07^2)} = 0.10$

н900	–	–	–	65673 3.71	25186 37.44	–	Метод спутниковых геодезических измерений (определений)	$Mt=\sqrt{(0.07^2+0.07^2)}=0.10$
н870	–	–	–	65673 2.01	25186 25.59	–	Метод спутниковых геодезических измерений (определений)	$Mt=\sqrt{(0.07^2+0.07^2)}=0.10$

2. Сведения о характеристиках объекта недвижимости с кадастровым номером 29:22:022513:32

№ п/п	Наименование характеристики	Значение характеристики
1	2	3
1.	Вид объекта недвижимости	Здание
2.	Ранее присвоенный государственный учетный номер (инвентарный) здания, сооружения, объекта незавершенного строительства	–
3.	Кадастровый номер земельного участка (земельных участков), в границах которого (которых) расположены здание, сооружение, объект незавершенного строительства	–
4.	Уникальный учетный номер кадастрового квартала, в границах которого расположены здание, сооружение, объект незавершенного строительства	29:22:022513
5.	Адрес здания, сооружения, объекта незавершенного строительства	Российская Федерация, Архангельская область, Архангельск г, Гуляева ул, 116 д
5.1	Сведения о местоположении здания, сооружения, объекта незавершенного строительства (при отсутствии адреса) в структурированном в соответствии с федеральной информационной адресной системой виде	–
5.2	Дополнительные сведения о местоположении	–

6.	Иные сведения	–
3. Пояснения к сведениям об объекте недвижимости с кадастровым номером <u>29:22:022513:32</u>		
1.	Данный объект недвижимости расположен в границах образуемого ЗУ 29:22:022512::ЗУ20	

Описание местоположения зданий, сооружений, объектов незавершенного строительства на земельном участке

1. Сведения о характерных точках контура объекта недвижимости с кадастровым номером 29:22:022513:33

Система координат МСК-29, зона 2, 6 градусная

Зона № 2

Обозначение характерных точек контура	Содержатся в Едином государственном реестре недвижимости			Определены в ходе выполнения комплексных кадастровых работ			Метод определения координат	Формулы, примененные для расчета средней квадратической погрешности определения координат характерных точек (M_t), м, с подставленными в такие формулы значениями и итоговые (вычисленные) значения M_t , м
	Координаты, м		Радиус, м	Координаты, м		Радиус, м		
	X	Y	R	X	Y	R		
1	2	3	4	5	6	7	8	9
н91О	–	–	–	65677 0.69	25186 42.53	–	Метод спутниковых геодезических измерений (определений)	$M_t = \sqrt{(0.07^2 + 0.07^2)} = 0.10$
н92О	–	–	–	65674 9.89	25186 45.54	–	Метод спутниковых геодезических измерений (определений)	$M_t = \sqrt{(0.07^2 + 0.07^2)} = 0.10$
н93О	–	–	–	65675 1.40	25186 57.11	–	Метод спутниковых геодезических измерений (определений)	$M_t = \sqrt{(0.07^2 + 0.07^2)} = 0.10$

н94О	–	–	–	65677 2.19	25186 54.19	–	Метод спутниковых геодезических измерений (определений)	$Mt=\sqrt{(0.07^2+0.07^2)}=0.10$
н91О	–	–	–	65677 0.69	25186 42.53	–	Метод спутниковых геодезических измерений (определений)	$Mt=\sqrt{(0.07^2+0.07^2)}=0.10$

2. Сведения о характеристиках объекта недвижимости с кадастровым номером 29:22:022513:33

№ п/п	Наименование характеристики	Значение характеристики
1	2	3
1.	Вид объекта недвижимости	Здание
2.	Ранее присвоенный государственный учетный номер (инвентарный) здания, сооружения, объекта незавершенного строительства	–
3.	Кадастровый номер земельного участка (земельных участков), в границах которого (которых) расположены здание, сооружение, объект незавершенного строительства	–
4.	Уникальный учетный номер кадастрового квартала, в границах которого расположены здание, сооружение, объект незавершенного строительства	29:22:022513
5.	Адрес здания, сооружения, объекта незавершенного строительства	Российская Федерация, Архангельская область, Архангельск г, Гуляева ул, 118 д
5.1	Сведения о местоположении здания, сооружения, объекта незавершенного строительства (при отсутствии адреса) в структурированном в соответствии с федеральной информационной адресной системой виде	–
5.2	Дополнительные сведения о местоположении	–

6.	Иные сведения	–
3. Пояснения к сведениям об объекте недвижимости с кадастровым номером <u>29:22:022513:33</u>		
1.	Данный объект недвижимости расположен в границах образуемого ЗУ 29:22:022512::ЗУ6	

Описание местоположения зданий, сооружений, объектов незавершенного строительства на земельном участке

1. Сведения о характерных точках контура объекта недвижимости с кадастровым номером 29:22:022513:34

Система координат МСК-29, зона 2, 6 градусная

Зона № 2

Обозначение характерных точек контура	Содержатся в Едином государственном реестре недвижимости			Определены в ходе выполнения комплексных кадастровых работ			Метод определения координат	Формулы, примененные для расчета средней квадратической погрешности определения координат характерных точек (M_t), м, с подставленными в такие формулы значениями и итоговые (вычисленные) значения M_t , м
	Координаты, м		Радиус, м	Координаты, м		Радиус, м		
	X	Y	R	X	Y	R		
1	2	3	4	5	6	7	8	9
н950	–	–	–	65676 9.65	25186 80.82	–	Метод спутниковых геодезических измерений (определений)	$M_t = \sqrt{(0.07^2 + 0.07^2)} = 0.10$
н960	–	–	–	65675 2.24	25186 83.74	–	Метод спутниковых геодезических измерений (определений)	$M_t = \sqrt{(0.07^2 + 0.07^2)} = 0.10$
н970	–	–	–	65675 4.78	25186 98.89	–	Метод спутниковых геодезических измерений (определений)	$M_t = \sqrt{(0.07^2 + 0.07^2)} = 0.10$

н980	–	–	–	65677 2.00	25186 95.97	–	Метод спутниковых геодезических измерений (определений)	$Mt=\sqrt{(0.07^2+0.07^2)}=0.10$
н950	–	–	–	65676 9.65	25186 80.82	–	Метод спутниковых геодезических измерений (определений)	$Mt=\sqrt{(0.07^2+0.07^2)}=0.10$

2. Сведения о характеристиках объекта недвижимости с кадастровым номером 29:22:022513:34

№ п/п	Наименование характеристики	Значение характеристики
1	2	3
1.	Вид объекта недвижимости	Здание
2.	Ранее присвоенный государственный учетный номер (инвентарный) здания, сооружения, объекта незавершенного строительства	–
3.	Кадастровый номер земельного участка (земельных участков), в границах которого (которых) расположены здание, сооружение, объект незавершенного строительства	–
4.	Уникальный учетный номер кадастрового квартала, в границах которого расположены здание, сооружение, объект незавершенного строительства	29:22:022513
5.	Адрес здания, сооружения, объекта незавершенного строительства	Российская Федерация, Архангельская область, Архангельск г, Гуляева ул, 118 д, 1 корп
5.1	Сведения о местоположении здания, сооружения, объекта незавершенного строительства (при отсутствии адреса) в структурированном в соответствии с федеральной информационной адресной системой виде	–
5.2	Дополнительные сведения о местоположении	–

6.	Иные сведения	–
3. Пояснения к сведениям об объекте недвижимости с кадастровым номером <u>29:22:022513:34</u>		
1.	Данный объект недвижимости расположен в границах образуемого ЗУ 29:22:022512::ЗУ7	

Описание местоположения зданий, сооружений, объектов незавершенного строительства на земельном участке

1. Сведения о характерных точках контура объекта недвижимости с кадастровым номером 29:22:022513:35

Система координат МСК-29, зона 2, 6 градусная

Зона № 2

Обозначение характерных точек контура	Содержатся в Едином государственном реестре недвижимости			Определены в ходе выполнения комплексных кадастровых работ			Метод определения координат	Формулы, примененные для расчета средней квадратической погрешности определения координат характерных точек (M_t), м, с подставленными в такие формулы значениями и итоговые (вычисленные) значения M_t , м
	Координаты, м		Радиус, м	Координаты, м		Радиус, м		
	X	Y	R	X	Y	R		
1	2	3	4	5	6	7	8	9
н990	–	–	–	65690 4.45	25186 63.05	–	Метод спутниковых геодезических измерений (определений)	$M_t = \sqrt{(0.07^2 + 0.07^2)} = 0.10$
н1000	–	–	–	65688 7.39	25186 65.28	–	Метод спутниковых геодезических измерений (определений)	$M_t = \sqrt{(0.07^2 + 0.07^2)} = 0.10$
н1010	–	–	–	65688 9.43	25186 80.31	–	Метод спутниковых геодезических измерений (определений)	$M_t = \sqrt{(0.07^2 + 0.07^2)} = 0.10$

н102О	–	–	–	65690 6.32	25186 78.24	–	Метод спутниковых геодезических измерений (определений)	$Mt=\sqrt{(0.07^2+0.07^2)}=0.10$
н99О	–	–	–	65690 4.45	25186 63.05	–	Метод спутниковых геодезических измерений (определений)	$Mt=\sqrt{(0.07^2+0.07^2)}=0.10$

2. Сведения о характеристиках объекта недвижимости с кадастровым номером 29:22:022513:35

№ п/п	Наименование характеристики	Значение характеристики
1	2	3
1.	Вид объекта недвижимости	Здание
2.	Ранее присвоенный государственный учетный номер (инвентарный) здания, сооружения, объекта незавершенного строительства	–
3.	Кадастровый номер земельного участка (земельных участков), в границах которого (которых) расположены здание, сооружение, объект незавершенного строительства	–
4.	Уникальный учетный номер кадастрового квартала, в границах которого расположены здание, сооружение, объект незавершенного строительства	29:22:022513
5.	Адрес здания, сооружения, объекта незавершенного строительства	Российская Федерация, Архангельская область, Архангельск г, Гуляева ул, 122 д, 1 корп
5.1	Сведения о местоположении здания, сооружения, объекта незавершенного строительства (при отсутствии адреса) в структурированном в соответствии с федеральной информационной адресной системой виде	–
5.2	Дополнительные сведения о местоположении	–

6.	Иные сведения	–
3. Пояснения к сведениям об объекте недвижимости с кадастровым номером <u>29:22:022513:35</u>		
1.	Данный объект недвижимости расположен в границах образуемого ЗУ 29:22:022512::ЗУ12	

Описание местоположения зданий, сооружений, объектов незавершенного строительства на земельном участке

1. Сведения о характерных точках контура объекта недвижимости с кадастровым номером 29:22:022513:36

Система координат МСК-29, зона 2, 6 градусная

Зона № 2

Обозначение характерных точек контура	Содержатся в Едином государственном реестре недвижимости			Определены в ходе выполнения комплексных кадастровых работ			Метод определения координат	Формулы, примененные для расчета средней квадратической погрешности определения координат характерных точек (M_t), м, с подставленными в такие формулы значениями и итоговые (вычисленные) значения M_t , м
	Координаты, м		Радиус, м	Координаты, м		Радиус, м		
	X	Y	R	X	Y	R		
1	2	3	4	5	6	7	8	9
н1030	–	–	–	65687 4.38	25186 02.72	–	Метод спутниковых геодезических измерений (определений)	$M_t = \sqrt{(0.07^2 + 0.07^2)} = 0.10$
н1040	–	–	–	65685 0.48	25186 05.83	–	Метод спутниковых геодезических измерений (определений)	$M_t = \sqrt{(0.07^2 + 0.07^2)} = 0.10$
н1050	–	–	–	65685 3.77	25186 32.83	–	Метод спутниковых геодезических измерений (определений)	$M_t = \sqrt{(0.07^2 + 0.07^2)} = 0.10$

н106О	–	–	–	65686 2.61	25186 31.70	–	Метод спутниковых геодезических измерений (определений)	$Mt=\sqrt{(0.07^2+0.07^2)}=0.10$
н107О	–	–	–	65686 0.54	25186 15.05	–	Метод спутниковых геодезических измерений (определений)	$Mt=\sqrt{(0.07^2+0.07^2)}=0.10$
н108О	–	–	–	65687 5.60	25186 12.98	–	Метод спутниковых геодезических измерений (определений)	$Mt=\sqrt{(0.07^2+0.07^2)}=0.10$
н103О	–	–	–	65687 4.38	25186 02.72	–	Метод спутниковых геодезических измерений (определений)	$Mt=\sqrt{(0.07^2+0.07^2)}=0.10$

2. Сведения о характеристиках объекта недвижимости с кадастровым номером 29:22:022513:36

№ п/п	Наименование характеристики	Значение характеристики
1	2	3
1.	Вид объекта недвижимости	Здание
2.	Ранее присвоенный государственный учетный номер (инвентарный) здания, сооружения, объекта незавершенного строительства	–
3.	Кадастровый номер земельного участка (земельных участков), в границах которого (которых) расположены здание, сооружение, объект незавершенного	–

	строительства	
4.	Уникальный учетный номер кадастрового квартала, в границах которого расположены здание, сооружение, объект незавершенного строительства	29:22:022513
5.	Адрес здания, сооружения, объекта незавершенного строительства	Российская Федерация, Архангельская область, Архангельск г, Гуляева ул, 122 д
5.1	Сведения о местоположении здания, сооружения, объекта незавершенного строительства (при отсутствии адреса) в структурированном в соответствии с федеральной информационной адресной системой виде	–
5.2	Дополнительные сведения о местоположении	–
6.	Иные сведения	–
3. Пояснения к сведениям об объекте недвижимости с кадастровым номером <u>29:22:022513:36</u>		
1.	Данный объект недвижимости расположен в границах образуемого ЗУ 29:22:022512::ЗУ11	

Описание местоположения зданий, сооружений, объектов незавершенного строительства на земельном участке

1. Сведения о характерных точках контура объекта недвижимости с кадастровым номером 29:22:022513:37

Система координат МСК-29, зона 2, 6 градусная

Зона № 2

Обозначение характерных точек контура	Содержатся в Едином государственном реестре недвижимости			Определены в ходе выполнения комплексных кадастровых работ			Метод определения координат	Формулы, примененные для расчета средней квадратической погрешности определения координат характерных точек (M_t), м, с подставленными в такие формулы значениями и итоговые (вычисленные) значения M_t , м
	Координаты, м		Радиус, м	Координаты, м		Радиус, м		
	X	Y	R	X	Y	R		
1	2	3	4	5	6	7	8	9
н109О	–	–	–	65700 8.60	25186 51.98	–	Метод спутниковых геодезических измерений (определений)	$M_t = \sqrt{(0.07^2 + 0.07^2)} = 0.10$
н110О	–	–	–	65699 3.58	25186 53.16	–	Метод спутниковых геодезических измерений (определений)	$M_t = \sqrt{(0.07^2 + 0.07^2)} = 0.10$
н111О	–	–	–	65699 6.31	25186 98.46	–	Метод спутниковых геодезических измерений (определений)	$M_t = \sqrt{(0.07^2 + 0.07^2)} = 0.10$

н1120	–	–	–	65701 1.34	25186 97.35	–	Метод спутниковых геодезических измерений (определений)	$Mt=\sqrt{(0.07^2+0.07^2)}=0.10$
н1090	–	–	–	65700 8.60	25186 51.98	–	Метод спутниковых геодезических измерений (определений)	$Mt=\sqrt{(0.07^2+0.07^2)}=0.10$

2. Сведения о характеристиках объекта недвижимости с кадастровым номером 29:22:022513:37

№ п/п	Наименование характеристики	Значение характеристики
1	2	3
1.	Вид объекта недвижимости	Здание
2.	Ранее присвоенный государственный учетный номер (инвентарный) здания, сооружения, объекта незавершенного строительства	–
3.	Кадастровый номер земельного участка (земельных участков), в границах которого (которых) расположены здание, сооружение, объект незавершенного строительства	29:22:022513:9
4.	Уникальный учетный номер кадастрового квартала, в границах которого расположены здание, сооружение, объект незавершенного строительства	29:22:022513
5.	Адрес здания, сооружения, объекта незавершенного строительства	Российская Федерация, Архангельская область, Архангельск г, Мещерского ул, 1 д
5.1	Сведения о местоположении здания, сооружения, объекта незавершенного строительства (при отсутствии адреса) в структурированном в соответствии с федеральной информационной адресной системой виде	–
5.2	Дополнительные сведения о местоположении	–

6.	Иные сведения	–
3. Пояснения к сведениям об объекте недвижимости с кадастровым номером <u>29:22:022513:37</u>		
1.	–	

Описание местоположения зданий, сооружений, объектов незавершенного строительства на земельном участке

1. Сведения о характерных точках контура объекта недвижимости с кадастровым номером 29:22:022513:38

Система координат МСК-29, зона 2, 6 градусная

Зона № 2

Обозначение характерных точек контура	Содержатся в Едином государственном реестре недвижимости			Определены в ходе выполнения комплексных кадастровых работ			Метод определения координат	Формулы, примененные для расчета средней квадратической погрешности определения координат характерных точек (M_t), м, с подставленными в такие формулы значениями и итоговые (вычисленные) значения M_t , м
	Координаты, м		Радиус, м	Координаты, м		Радиус, м		
	X	Y	R	X	Y	R		
1	2	3	4	5	6	7	8	9
н1130	–	–	–	65704 1.47	25187 27.68	–	Метод спутниковых геодезических измерений (определений)	$M_t = \sqrt{(0.07^2 + 0.07^2)} = 0.10$
н1140	–	–	–	65701 1.20	25187 29.34	–	Метод спутниковых геодезических измерений (определений)	$M_t = \sqrt{(0.07^2 + 0.07^2)} = 0.10$
н1150	–	–	–	65701 2.87	25187 59.92	–	Метод спутниковых геодезических измерений (определений)	$M_t = \sqrt{(0.07^2 + 0.07^2)} = 0.10$

н1160	–	–	–	65704 3.19	25187 58.50	–	Метод спутниковых геодезических измерений (определений)	$Mt=\sqrt{(0.07^2+0.07^2)}=0.10$
н1130	–	–	–	65704 1.47	25187 27.68	–	Метод спутниковых геодезических измерений (определений)	$Mt=\sqrt{(0.07^2+0.07^2)}=0.10$

2. Сведения о характеристиках объекта недвижимости с кадастровым номером 29:22:022513:38

№ п/п	Наименование характеристики	Значение характеристики
1	2	3
1.	Вид объекта недвижимости	Здание
2.	Ранее присвоенный государственный учетный номер (инвентарный) здания, сооружения, объекта незавершенного строительства	–
3.	Кадастровый номер земельного участка (земельных участков), в границах которого (которых) расположены здание, сооружение, объект незавершенного строительства	29:22:022513:9
4.	Уникальный учетный номер кадастрового квартала, в границах которого расположены здание, сооружение, объект незавершенного строительства	29:22:022513
5.	Адрес здания, сооружения, объекта незавершенного строительства	Российская Федерация, Архангельская область, Архангельск г, Мещерского ул, 1 д
5.1	Сведения о местоположении здания, сооружения, объекта незавершенного строительства (при отсутствии адреса) в структурированном в соответствии с федеральной информационной адресной системой виде	–
5.2	Дополнительные сведения о местоположении	–

6.	Иные сведения	–
3. Пояснения к сведениям об объекте недвижимости с кадастровым номером <u>29:22:022513:38</u>		
1.	–	

Описание местоположения зданий, сооружений, объектов незавершенного строительства на земельном участке

1. Сведения о характерных точках контура объекта недвижимости с кадастровым номером 29:22:022513:40

Система координат МСК-29, зона 2, 6 градусная

Зона № 2

Обозначение характерных точек контура	Содержатся в Едином государственном реестре недвижимости			Определены в ходе выполнения комплексных кадастровых работ			Метод определения координат	Формулы, примененные для расчета средней квадратической погрешности определения координат характерных точек (M_t), м, с подставленными в такие формулы значениями и итоговые (вычисленные) значения M_t , м
	Координаты, м		Радиус, м	Координаты, м		Радиус, м		
	X	Y	R	X	Y	R		
1	2	3	4	5	6	7	8	9
н1170	–	–	–	65708 3.45	25187 49.12	–	Метод спутниковых геодезических измерений (определений)	$M_t = \sqrt{(0.07^2 + 0.07^2)} = 0.10$
н1180	–	–	–	65708 3.04	25187 47.49	–	Метод спутниковых геодезических измерений (определений)	$M_t = \sqrt{(0.07^2 + 0.07^2)} = 0.10$
н1190	–	–	–	65708 2.03	25187 46.16	–	Метод спутниковых геодезических измерений (определений)	$M_t = \sqrt{(0.07^2 + 0.07^2)} = 0.10$

н1200	–	–	–	65708 0.59	25187 45.30	–	Метод спутниковых геодезических измерений (определений)	$Mt=\sqrt{(0.07^2+0.07^2)}=0.10$
н1210	–	–	–	65707 8.93	25187 45.05	–	Метод спутниковых геодезических измерений (определений)	$Mt=\sqrt{(0.07^2+0.07^2)}=0.10$
н1220	–	–	–	65707 7.30	25187 45.46	–	Метод спутниковых геодезических измерений (определений)	$Mt=\sqrt{(0.07^2+0.07^2)}=0.10$
н1230	–	–	–	65707 5.96	25187 46.47	–	Метод спутниковых геодезических измерений (определений)	$Mt=\sqrt{(0.07^2+0.07^2)}=0.10$
н1240	–	–	–	65707 5.10	25187 47.92	–	Метод спутниковых геодезических измерений (определений)	$Mt=\sqrt{(0.07^2+0.07^2)}=0.10$
н1250	–	–	–	65707 4.86	25187 49.58	–	Метод спутниковых геодезических измерений (определений)	$Mt=\sqrt{(0.07^2+0.07^2)}=0.10$

							ий)	
н1260	–	–	–	65707 5.27	25187 51.21	–	Метод спутниковых геодезических измерений (определений)	$Mt=\sqrt{(0.07^2+0.07^2)}=0.10$
н1270	–	–	–	65707 6.28	25187 52.55	–	Метод спутниковых геодезических измерений (определений)	$Mt=\sqrt{(0.07^2+0.07^2)}=0.10$
н1280	–	–	–	65707 7.73	25187 53.41	–	Метод спутниковых геодезических измерений (определений)	$Mt=\sqrt{(0.07^2+0.07^2)}=0.10$
н1290	–	–	–	65707 9.39	25187 53.64	–	Метод спутниковых геодезических измерений (определений)	$Mt=\sqrt{(0.07^2+0.07^2)}=0.10$
н1300	–	–	–	65708 1.01	25187 53.24	–	Метод спутниковых геодезических измерений (определений)	$Mt=\sqrt{(0.07^2+0.07^2)}=0.10$
н1310	–	–	–	65708 2.36	25187 52.23	–	Метод спутниковых геодезических измерений	$Mt=\sqrt{(0.07^2+0.07^2)}=0.10$

							(определен ий)	
н1320	–	–	–	65708 3.22	25187 50.78	–	Метод спутников ых геодезичес ких измерений (определен ий)	$Mt=\sqrt{(0.07^2+0.07^2)}=$ 0.10
н1170	–	–	–	65708 3.45	25187 49.12	–	Метод спутников ых геодезичес ких измерений (определен ий)	$Mt=\sqrt{(0.07^2+0.07^2)}=$ 0.10

2. Сведения о характеристиках объекта недвижимости с кадастровым номером 29:22:022513:40

№ п/п	Наименование характеристики	Значение характеристики
1	2	3
1.	Вид объекта недвижимости	Здание
2.	Ранее присвоенный государственный учетный номер (инвентарный) здания, сооружения, объекта незавершенного строительства	–
3.	Кадастровый номер земельного участка (земельных участков), в границах которого (которых) расположены здание, сооружение, объект незавершенного строительства	29:22:022513:3
4.	Уникальный учетный номер кадастрового квартала, в границах которого расположены здание, сооружение, объект незавершенного строительства	29:22:022513
5.	Адрес здания, сооружения, объекта незавершенного строительства	Российская Федерация, Архангельская область, Архангельск г, Мещерского ул, 1 д, 1 строение
5.1	Сведения о местоположении здания, сооружения, объекта незавершенного строительства (при отсутствии адреса) в структурированном в соответствии с федеральной информационной адресной системой виде	–

5.2	Дополнительные сведения о местоположении	—
6.	Иные сведения	—
3. Пояснения к сведениям об объекте недвижимости с кадастровым номером <u>29:22:022513:40</u>		
1.	—	

Описание местоположения зданий, сооружений, объектов незавершенного строительства на земельном участке

1. Сведения о характерных точках контура объекта недвижимости с кадастровым номером 29:22:022513:41

Система координат МСК-29, зона 2, 6 градусная

Зона № 2

Обозначение характерных точек контура	Содержатся в Едином государственном реестре недвижимости			Определены в ходе выполнения комплексных кадастровых работ			Метод определения координат	Формулы, примененные для расчета средней квадратической погрешности определения координат характерных точек (M_t), м, с подставленными в такие формулы значениями и итоговые (вычисленные) значения M_t , м
	Координаты, м		Радиус, м	Координаты, м		Радиус, м		
	X	Y	R	X	Y	R		
1	2	3	4	5	6	7	8	9
н1330	–	–	–	65696 5.96	25186 40.14	–	Метод спутниковых геодезических измерений (определений)	$M_t = \sqrt{(0.07^2 + 0.07^2)} = 0.10$
н1340	–	–	–	65695 2.53	25186 40.88	–	Метод спутниковых геодезических измерений (определений)	$M_t = \sqrt{(0.07^2 + 0.07^2)} = 0.10$
н1350	–	–	–	65695 3.52	25186 57.68	–	Метод спутниковых геодезических измерений (определений)	$M_t = \sqrt{(0.07^2 + 0.07^2)} = 0.10$

н1360	–	–	–	65696 6.70	25186 56.86	–	Метод спутниковых геодезических измерений (определений)	$Mt=\sqrt{(0.07^2+0.07^2)}=0.10$
н1330	–	–	–	65696 5.96	25186 40.14	–	Метод спутниковых геодезических измерений (определений)	$Mt=\sqrt{(0.07^2+0.07^2)}=0.10$

2. Сведения о характеристиках объекта недвижимости с кадастровым номером 29:22:022513:41

№ п/п	Наименование характеристики	Значение характеристики
1	2	3
1.	Вид объекта недвижимости	Здание
2.	Ранее присвоенный государственный учетный номер (инвентарный) здания, сооружения, объекта незавершенного строительства	–
3.	Кадастровый номер земельного участка (земельных участков), в границах которого (которых) расположены здание, сооружение, объект незавершенного строительства	–
4.	Уникальный учетный номер кадастрового квартала, в границах которого расположены здание, сооружение, объект незавершенного строительства	29:22:022513
5.	Адрес здания, сооружения, объекта незавершенного строительства	Российская Федерация, Архангельская область, Архангельск г, Мещерского ул, 4 д
5.1	Сведения о местоположении здания, сооружения, объекта незавершенного строительства (при отсутствии адреса) в структурированном в соответствии с федеральной информационной адресной системой виде	–
5.2	Дополнительные сведения о местоположении	–

6.	Иные сведения	–
3. Пояснения к сведениям об объекте недвижимости с кадастровым номером <u>29:22:022513:41</u>		
1.	Данный объект недвижимости расположен в границах образуемого ЗУ 29:22:022512::ЗУ3	

Описание местоположения зданий, сооружений, объектов незавершенного строительства на земельном участке

1. Сведения о характерных точках контура объекта недвижимости с кадастровым номером 29:22:022513:42

Система координат МСК-29, зона 2, 6 градусная

Зона № 2

Обозначение характерных точек контура	Содержатся в Едином государственном реестре недвижимости			Определены в ходе выполнения комплексных кадастровых работ			Метод определения координат	Формулы, примененные для расчета средней квадратической погрешности определения координат характерных точек (M_t), м, с подставленными в такие формулы значениями и итоговые (вычисленные) значения M_t , м
	Координаты, м		Радиус, м	Координаты, м		Радиус, м		
	X	Y	R	X	Y	R		
1	2	3	4	5	6	7	8	9
н1370	–	–	–	65696 4.97	25186 70.04	–	Метод спутниковых геодезических измерений (определений)	$M_t = \sqrt{(0.07^2 + 0.07^2)} = 0.10$
н1380	–	–	–	65693 5.65	25186 72.67	–	Метод спутниковых геодезических измерений (определений)	$M_t = \sqrt{(0.07^2 + 0.07^2)} = 0.10$
н1390	–	–	–	65693 6.96	25186 84.86	–	Метод спутниковых геодезических измерений (определений)	$M_t = \sqrt{(0.07^2 + 0.07^2)} = 0.10$

н1400	–	–	–	65696 6.12	25186 82.14	–	Метод спутниковых геодезических измерений (определений)	$Mt=\sqrt{(0.07^2+0.07^2)}=0.10$
н1370	–	–	–	65696 4.97	25186 70.04	–	Метод спутниковых геодезических измерений (определений)	$Mt=\sqrt{(0.07^2+0.07^2)}=0.10$

2. Сведения о характеристиках объекта недвижимости с кадастровым номером 29:22:022513:42

№ п/п	Наименование характеристики	Значение характеристики
1	2	3
1.	Вид объекта недвижимости	Здание
2.	Ранее присвоенный государственный учетный номер (инвентарный) здания, сооружения, объекта незавершенного строительства	–
3.	Кадастровый номер земельного участка (земельных участков), в границах которого (которых) расположены здание, сооружение, объект незавершенного строительства	–
4.	Уникальный учетный номер кадастрового квартала, в границах которого расположены здание, сооружение, объект незавершенного строительства	29:22:022513
5.	Адрес здания, сооружения, объекта незавершенного строительства	Российская Федерация, Архангельская область, Архангельск г, Мещерского ул, 6 д
5.1	Сведения о местоположении здания, сооружения, объекта незавершенного строительства (при отсутствии адреса) в структурированном в соответствии с федеральной информационной адресной системой виде	–
5.2	Дополнительные сведения о местоположении	–

6.	Иные сведения	–
3. Пояснения к сведениям об объекте недвижимости с кадастровым номером <u>29:22:022513:42</u>		
1.	Данный объект недвижимости расположен в границах образуемого ЗУ 29:22:022512::ЗУ4	

Описание местоположения зданий, сооружений, объектов незавершенного строительства на земельном участке

1. Сведения о характерных точках контура объекта недвижимости с кадастровым номером 29:22:022513:43

Система координат МСК-29, зона 2, 6 градусная

Зона № 2

Обозначение характерных точек контура	Содержатся в Едином государственном реестре недвижимости			Определены в ходе выполнения комплексных кадастровых работ			Метод определения координат	Формулы, примененные для расчета средней квадратической погрешности определения координат характерных точек (M_t), м, с подставленными в такие формулы значениями и итоговые (вычисленные) значения M_t , м
	Координаты, м		Радиус, м	Координаты, м		Радиус, м		
	X	Y	R	X	Y	R		
1	2	3	4	5	6	7	8	9
н1410	–	–	–	65696 9.42	25186 99.77	–	Метод спутниковых геодезических измерений (определений)	$M_t = \sqrt{(0.07^2 + 0.07^2)} = 0.10$
н1420	–	–	–	65695 6.32	25187 00.51	–	Метод спутниковых геодезических измерений (определений)	$M_t = \sqrt{(0.07^2 + 0.07^2)} = 0.10$
н1430	–	–	–	65695 7.06	25187 14.18	–	Метод спутниковых геодезических измерений (определений)	$M_t = \sqrt{(0.07^2 + 0.07^2)} = 0.10$

н1440	–	–	–	65697 0.07	25187 13.44	–	Метод спутниковых геодезических измерений (определений)	$Mt=\sqrt{(0.07^2+0.07^2)}=0.10$
н1410	–	–	–	65696 9.42	25186 99.77	–	Метод спутниковых геодезических измерений (определений)	$Mt=\sqrt{(0.07^2+0.07^2)}=0.10$

2. Сведения о характеристиках объекта недвижимости с кадастровым номером 29:22:022513:43

№ п/п	Наименование характеристики	Значение характеристики
1	2	3
1.	Вид объекта недвижимости	Здание
2.	Ранее присвоенный государственный учетный номер (инвентарный) здания, сооружения, объекта незавершенного строительства	–
3.	Кадастровый номер земельного участка (земельных участков), в границах которого (которых) расположены здание, сооружение, объект незавершенного строительства	–
4.	Уникальный учетный номер кадастрового квартала, в границах которого расположены здание, сооружение, объект незавершенного строительства	29:22:022513
5.	Адрес здания, сооружения, объекта незавершенного строительства	Российская Федерация, Архангельская область, Архангельск г, Мещерского ул, 8 д
5.1	Сведения о местоположении здания, сооружения, объекта незавершенного строительства (при отсутствии адреса) в структурированном в соответствии с федеральной информационной адресной системой виде	–
5.2	Дополнительные сведения о местоположении	–

6.	Иные сведения	–
3. Пояснения к сведениям об объекте недвижимости с кадастровым номером <u>29:22:022513:43</u>		
1.	Данный объект недвижимости расположен в границах образуемого ЗУ 29:22:022512::ЗУ13	

Описание местоположения зданий, сооружений, объектов незавершенного строительства на земельном участке

1. Сведения о характерных точках контура объекта недвижимости с кадастровым номером 29:22:022513:44

Система координат МСК-29, зона 2, 6 градусная

Зона № 2

Обозначение характерных точек контура	Содержатся в Едином государственном реестре недвижимости			Определены в ходе выполнения комплексных кадастровых работ			Метод определения координат	Формулы, примененные для расчета средней квадратической погрешности определения координат характерных точек (M_t), м, с подставленными в такие формулы значениями и итоговые (вычисленные) значения M_t , м
	Координаты, м		Радиус, м	Координаты, м		Радиус, м		
	X	Y	R	X	Y	R		
1	2	3	4	5	6	7	8	9
н1450	–	–	–	65697 0.90	25187 30.08	–	Метод спутниковых геодезических измерений (определений)	$M_t = \sqrt{(0.07^2 + 0.07^2)} = 0.10$
н1460	–	–	–	65695 7.39	25187 30.91	–	Метод спутниковых геодезических измерений (определений)	$M_t = \sqrt{(0.07^2 + 0.07^2)} = 0.10$
н1470	–	–	–	65695 8.38	25187 47.63	–	Метод спутниковых геодезических измерений (определений)	$M_t = \sqrt{(0.07^2 + 0.07^2)} = 0.10$

н1480	–	–	–	65697 1.89	25187 46.80	–	Метод спутниковых геодезических измерений (определений)	$Mt=\sqrt{(0.07^2+0.07^2)}=0.10$
н1450	–	–	–	65697 0.90	25187 30.08	–	Метод спутниковых геодезических измерений (определений)	$Mt=\sqrt{(0.07^2+0.07^2)}=0.10$

2. Сведения о характеристиках объекта недвижимости с кадастровым номером 29:22:022513:44

№ п/п	Наименование характеристики	Значение характеристики
1	2	3
1.	Вид объекта недвижимости	Здание
2.	Ранее присвоенный государственный учетный номер (инвентарный) здания, сооружения, объекта незавершенного строительства	–
3.	Кадастровый номер земельного участка (земельных участков), в границах которого (которых) расположены здание, сооружение, объект незавершенного строительства	–
4.	Уникальный учетный номер кадастрового квартала, в границах которого расположены здание, сооружение, объект незавершенного строительства	29:22:022513
5.	Адрес здания, сооружения, объекта незавершенного строительства	Российская Федерация, Архангельская область, Архангельск г, Мещерского ул, 10 д
5.1	Сведения о местоположении здания, сооружения, объекта незавершенного строительства (при отсутствии адреса) в структурированном в соответствии с федеральной информационной адресной системой виде	–
5.2	Дополнительные сведения о местоположении	–

6.	Иные сведения	–
3. Пояснения к сведениям об объекте недвижимости с кадастровым номером <u>29:22:022513:44</u>		
1.	Данный объект недвижимости расположен в границах образуемого ЗУ 29:22:022512::ЗУ14	

Описание местоположения зданий, сооружений, объектов незавершенного строительства на земельном участке

1. Сведения о характерных точках контура объекта недвижимости с кадастровым номером 29:22:022513:45

Система координат МСК-29, зона 2, 6 градусная

Зона № 2

Обозначение характерных точек контура	Содержатся в Едином государственном реестре недвижимости			Определены в ходе выполнения комплексных кадастровых работ			Метод определения координат	Формулы, примененные для расчета средней квадратической погрешности определения координат характерных точек (M_t), м, с подставленными в такие формулы значениями и итоговые (вычисленные) значения M_t , м
	Координаты, м		Радиус, м	Координаты, м		Радиус, м		
	X	Y	R	X	Y	R		
1	2	3	4	5	6	7	8	9
н1490	–	–	–	65673 8.68	25187 56.86	–	Метод спутниковых геодезических измерений (определений)	$M_t = \sqrt{(0.07^2 + 0.07^2)} = 0.10$
н1500	–	–	–	65672 1.47	25187 59.15	–	Метод спутниковых геодезических измерений (определений)	$M_t = \sqrt{(0.07^2 + 0.07^2)} = 0.10$
н1510	–	–	–	65672 3.57	25187 74.31	–	Метод спутниковых геодезических измерений (определений)	$M_t = \sqrt{(0.07^2 + 0.07^2)} = 0.10$

н1520	–	–	–	65674 0.58	25187 71.94	–	Метод спутниковых геодезических измерений (определений)	$Mt=\sqrt{(0.07^2+0.07^2)}=0.10$
н1490	–	–	–	65673 8.68	25187 56.86	–	Метод спутниковых геодезических измерений (определений)	$Mt=\sqrt{(0.07^2+0.07^2)}=0.10$

2. Сведения о характеристиках объекта недвижимости с кадастровым номером 29:22:022513:45

№ п/п	Наименование характеристики	Значение характеристики
1	2	3
1.	Вид объекта недвижимости	Здание
2.	Ранее присвоенный государственный учетный номер (инвентарный) здания, сооружения, объекта незавершенного строительства	–
3.	Кадастровый номер земельного участка (земельных участков), в границах которого (которых) расположены здание, сооружение, объект незавершенного строительства	–
4.	Уникальный учетный номер кадастрового квартала, в границах которого расположены здание, сооружение, объект незавершенного строительства	29:22:022513
5.	Адрес здания, сооружения, объекта незавершенного строительства	Российская Федерация, Архангельская область, Архангельск г, Советская ул, 71 д, 1 корп
5.1	Сведения о местоположении здания, сооружения, объекта незавершенного строительства (при отсутствии адреса) в структурированном в соответствии с федеральной информационной адресной системой виде	–
5.2	Дополнительные сведения о местоположении	–

6.	Иные сведения	–
3. Пояснения к сведениям об объекте недвижимости с кадастровым номером <u>29:22:022513:45</u>		
1.	Данный объект недвижимости расположен в границах образуемого ЗУ 29:22:022512::ЗУ15	

Описание местоположения зданий, сооружений, объектов незавершенного строительства на земельном участке

1. Сведения о характерных точках контура объекта недвижимости с кадастровым номером 29:22:022513:46

Система координат МСК-29, зона 2, 6 градусная

Зона № 2

Обозначение характерных точек контура	Содержатся в Едином государственном реестре недвижимости			Определены в ходе выполнения комплексных кадастровых работ			Метод определения координат	Формулы, примененные для расчета средней квадратической погрешности определения координат характерных точек (M_t), м, с подставленными в такие формулы значениями и итоговые (вычисленные) значения M_t , м
	Координаты, м		Радиус, м	Координаты, м		Радиус, м		
	X	Y	R	X	Y	R		
1	2	3	4	5	6	7	8	9
н1530	–	–	–	65676 8.98	25187 93.47	–	Метод спутниковых геодезических измерений (определений)	$M_t = \sqrt{(0.07^2 + 0.07^2)} = 0.10$
н1540	–	–	–	65677 0.98	25188 07.58	–	Метод спутниковых геодезических измерений (определений)	$M_t = \sqrt{(0.07^2 + 0.07^2)} = 0.10$
н1550	–	–	–	65676 1.55	25188 09.00	–	Метод спутниковых геодезических измерений (определений)	$M_t = \sqrt{(0.07^2 + 0.07^2)} = 0.10$

н1560	–	–	–	65676 1.38	25188 07.58	–	Метод спутниковых геодезических измерений (определений)	$Mt=\sqrt{(0.07^2+0.07^2)}=0.10$
н1570	–	–	–	65674 2.85	25188 10.15	–	Метод спутниковых геодезических измерений (определений)	$Mt=\sqrt{(0.07^2+0.07^2)}=0.10$
н1580	–	–	–	65674 3.03	25188 11.56	–	Метод спутниковых геодезических измерений (определений)	$Mt=\sqrt{(0.07^2+0.07^2)}=0.10$
н1590	–	–	–	65673 4.79	25188 12.71	–	Метод спутниковых геодезических измерений (определений)	$Mt=\sqrt{(0.07^2+0.07^2)}=0.10$
н1600	–	–	–	65673 2.97	25187 98.55	–	Метод спутниковых геодезических измерений (определений)	$Mt=\sqrt{(0.07^2+0.07^2)}=0.10$
н1530	–	–	–	65676 8.98	25187 93.47	–	Метод спутниковых геодезических измерений (определений)	$Mt=\sqrt{(0.07^2+0.07^2)}=0.10$

ий)

2. Сведения о характеристиках объекта недвижимости с кадастровым номером 29:22:022513:46

№ п/п	Наименование характеристики	Значение характеристики
1	2	3
1.	Вид объекта недвижимости	Здание
2.	Ранее присвоенный государственный учетный номер (инвентарный) здания, сооружения, объекта незавершенного строительства	–
3.	Кадастровый номер земельного участка (земельных участков), в границах которого (которых) расположены здание, сооружение, объект незавершенного строительства	29:22:022513:331
4.	Уникальный учетный номер кадастрового квартала, в границах которого расположены здание, сооружение, объект незавершенного строительства	29:22:022513
5.	Адрес здания, сооружения, объекта незавершенного строительства	Российская Федерация, Архангельская область, Архангельск г, Советская ул, 71 д
5.1	Сведения о местоположении здания, сооружения, объекта незавершенного строительства (при отсутствии адреса) в структурированном в соответствии с федеральной информационной адресной системой виде	–
5.2	Дополнительные сведения о местоположении	–
6.	Иные сведения	–

3. Пояснения к сведениям об объекте недвижимости с кадастровым номером 29:22:022513:46

1. –

Описание местоположения зданий, сооружений, объектов незавершенного строительства на земельном участке

1. Сведения о характерных точках контура объекта недвижимости с кадастровым номером 29:22:022513:48

Система координат МСК-29, зона 2, 6 градусная

Зона № 2

Обозначение характерных точек контура	Содержатся в Едином государственном реестре недвижимости			Определены в ходе выполнения комплексных кадастровых работ			Метод определения координат	Формулы, примененные для расчета средней квадратической погрешности определения координат характерных точек (M_t), м, с подставленными в такие формулы значениями и итоговые (вычисленные) значения M_t , м
	Координаты, м		Радиус, м	Координаты, м		Радиус, м		
	X	Y	R	X	Y	R		
1	2	3	4	5	6	7	8	9
н1650	–	–	–	65682 6.92	25187 86.03	–	Метод спутниковых геодезических измерений (определений)	$M_t = \sqrt{(0.07^2 + 0.07^2)} = 0.10$
н1660	–	–	–	65679 0.34	25187 91.17	–	Метод спутниковых геодезических измерений (определений)	$M_t = \sqrt{(0.07^2 + 0.07^2)} = 0.10$
н1670	–	–	–	65679 2.37	25188 05.06	–	Метод спутниковых геодезических измерений (определений)	$M_t = \sqrt{(0.07^2 + 0.07^2)} = 0.10$

н1680	–	–	–	65682 8.78	25187 99.49	–	Метод спутниковых геодезических измерений (определений)	$Mt=\sqrt{(0.07^2+0.07^2)}=0.10$
н1650	–	–	–	65682 6.92	25187 86.03	–	Метод спутниковых геодезических измерений (определений)	$Mt=\sqrt{(0.07^2+0.07^2)}=0.10$

2. Сведения о характеристиках объекта недвижимости с кадастровым номером 29:22:022513:48

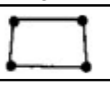

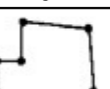




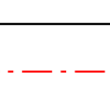
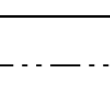
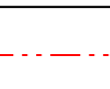
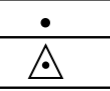
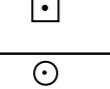




№ п/п	Наименование характеристики	Значение характеристики
1	2	3
1.	Вид объекта недвижимости	Здание
2.	Ранее присвоенный государственный учетный номер (инвентарный) здания, сооружения, объекта незавершенного строительства	–
3.	Кадастровый номер земельного участка (земельных участков), в границах которого (которых) расположены здание, сооружение, объект незавершенного строительства	–
4.	Уникальный учетный номер кадастрового квартала, в границах которого расположены здание, сооружение, объект незавершенного строительства	29:22:022513
5.	Адрес здания, сооружения, объекта незавершенного строительства	Российская Федерация, Архангельская область, Архангельск г, Советская ул, 75 д
5.1	Сведения о местоположении здания, сооружения, объекта незавершенного строительства (при отсутствии адреса) в структурированном в соответствии с федеральной информационной адресной системой виде	–
5.2	Дополнительные сведения о местоположении	–

6.	Иные сведения	–
3. Пояснения к сведениям об объекте недвижимости с кадастровым номером <u>29:22:022513:48</u>		
1.	Данный объект недвижимости расположен в границах образуемого ЗУ 29:22:022512::ЗУ1	

Схема границ земельных участков



Условные обозначения:

№ п/п	Название условного знака	Изображение	Описание изображения
1	Границы земельного участка		для изображения применяются условные знаки №2, №3
2	Часть границы земельного участка: а) существующая часть границы б) вновь образованная или уточненная часть границы		сплошная линия черного цвета толщиной 0,2 мм сплошная линия красного цвета толщиной 0,2 мм (допускается линия черного цвета, выделенная маркером красного цвета, шириной до 3,0 мм)
3	Характерная точка границы земельного участка		круг черного цвета диаметром 1,5 мм
4	Контур здания, сооружения, объекта незавершенного строительства, размеры которого могут быть переданы в масштабе графической части		для изображения применяются условные знаки №6, №7
5	Контур здания, сооружения, объекта незавершенного строительства, размеры которого не могут быть переданы в масштабе графической части		квадрат черного цвета с длиной стороны 3,0 мм
6	Контур сооружения, объекта незавершенного строительства, представляющий собой окружность, размеры которой не могут быть переданы в масштабе графической части		круг черного цвета диаметром 3,0 мм
6	Часть контура здания, сооружения, объекта незавершенного строительства: а) образованного проекцией существующего наземного конструктивного элемента здания, сооружения, объекта незавершенного строительства б) образованного проекцией вновь образованного наземного конструктивного элемента здания, сооружения, объекта незавершенного строительства		сплошная линия черного цвета, толщиной 0,2 мм сплошная линия красного цвета толщиной 0,2 мм (допускается линия черного цвета, выделенная маркером красного цвета, шириной до 3,0 мм)
	в) образованного проекцией существующего надземного конструктивного элемента здания, сооружения, объекта незавершенного строительства		штрихпунктирная линия черного цвета толщиной 0,2 мм с длиной штриха 2,0 мм, с интервалом между штрихами и пунктирами 1,0 мм
	г) образованного проекцией вновь образованного надземного конструктивного элемента здания, сооружения, объекта незавершенного строительства		штрихпунктирная линия красного цвета толщиной 0,2 мм с длиной штриха 2,0 мм, с интервалом между штрихами и пунктирами 1,0 мм
	д) образованного проекцией существующего подземного конструктивного элемента здания, сооружения, объекта незавершенного строительства		штрихпунктирная линия черного цвета толщиной 0,2 мм, длиной штриха 2,0 мм, интервалом между штрихами и пунктирами 1,0 мм
	е) образованного проекцией вновь образованного подземного конструктивного элемента здания, сооружения, объекта незавершенного строительства		штрихпунктирная линия красного цвета толщиной 0,2 мм, длиной штриха 2,0 мм, интервалом между штрихами и пунктирами 1,0 мм
7	Характерная точка контура здания		круг черного цвета диаметром 1,0 мм
8	Пункт геодезической основы: а) пункт государственной геодезической сети б) пункт геодезической сети специального назначения, созданной в соответствии с законодательством о геодезии и картографии		равносторонний треугольник со стороной 3,0 мм с точкой внутри квадрат со стороной 2,0 мм с точкой внутри
9	Точка съемочного обоснования		окружность диаметром 1,0 мм с точкой внутри
10	Направления геодезических построений при создании съемочного обоснования		сплошная линия черного цвета толщиной 0,5 мм
11	Направления геодезических построений при определении координат характерных точек границ земельного участка		сплошная линия черного цвета со стрелкой толщиной 0,2 мм