



Достоинно представили Поморье

Старшеклассники из Архангельска стали победителями и призерами Всероссийской олимпиады школьников по немецкому языку

В Самаре завершился заключительный этап Всероссийской олимпиады школьников по немецкому языку, на которой Архангельскую область представляли семь старшеклассников из Архангельска.

Это пять учащихся школы № 14 имени Я. И. Лейцингера – **Никита Юрьев, Мария Щеглова, Анна Смирных, Ирина Слобода** и **Софья Вахрамеева**, учащаяся гимназии № 3 имени К. П. Гемп Мелиса Антрусина и Полина Белова-Беликова из гимназии № 24 имени Б. Л. Розинга.

Марии Щегловой удалось справиться с испытаниями олимпиады лучше всех и стать победителем Всероссийской олимпиады школьников по немецкому языку и первым победителем заключительного этапа ВсОШ по немецкому языку в истории Архангельской области.

Софья Вахрамеева и Анна Смирных стали призерами. В копилке Софьи это уже третий диплом призера, у Анны – второй.

Все ребята достойно представили Архангельскую область на всероссийском уровне, что подтверждают их результаты. А помогла финалистам в непростом олимпиадном пути их наставник, учитель немецкого языка 14-й школы Архангельска, почетный работник общего образования РФ, обладатель премии «Достояние Севера» Елена Митюшева.

В 2022 году ученики Елены Митюшевой внесли в копилку Архангельской области две медали призеров заключительного этапа Всероссийской олимпиады школьников, а в 2023-м – четыре медали. С 2015 года ученики школы успешно сдают международный экзамен от уровня А1 до уровня С1, участвуют в международной программе «Немецкий языковой диплом».



ФОТО: ШКОЛА № 14 ИМЕНИ Я. И. ЛЕЙЦИНГЕРА

Город устойчивого развития туризма

Архангельск завоевал Гран-при премии «Туристические города»

Столице Поморья присудили высшую награду в номинации «Город устойчивого развития туризма».

Всероссийская премия «Туристические города» – это новая награда, присуждаемая муниципальным образованиям или отдельным населенным пунктам России по итогам открытого конкурса. Направлена она на развитие и продвижение отечественного туризма и индустрии гостеприимства.

Автор и идейный вдохновитель премии – **Геннадий Шаталов**, председатель правления ФРОС Region PR, председатель попечительского совета Всероссийской премии «Туристические города», лауреат премии Правительства РФ в области туризма.

Шорт-лист первой премии был сформирован на основе предложений от организаторов профессиональных туристических конкурсов, премий и рейтингов, проведенных в 2023 году, профессиональных объединений в сфере туризма и индустрии гостеприимства, членов попечительского и экспертного советов премии. Торжественная церемония награждения состоялась в Воронеже. В ней приняли участие делегации 63 городов из 41 региона страны.

Архангельскую область в первом конкурсе премии «Туристические города» представляла команда Центра развития туризма и культуры Архангельской области во главе с руководителем **Сергеем Мишиным**.

– На прошлой неделе сдавал настоящий экзамен – защищал туристический потенциал городов Архангельской области на I Всероссийской премии «Туристические города». Испытал совершенно незабываемое чувство эйфории и триумфа, когда узнал результат. У Архангельска – Гран-при в номинации «Город устойчивого развития туризма»! Сольвычегодск занял первое место в номинации «Город культурного наследия», а также



ФОТО: СТРАНИЦА СЕРГЕЯ МИШИНА В СОЦСЕТИ «ВКОНТАКТЕ»



третье место в категории «Город музейного туризма».

Вельску присвоены бронза в номинации «Лучший туристский маркетинг города» и специальный приз «За применение креативных решений в туризме» от ПАО «Сбербанк России». Какой прекрасный результат у городов нашей области!

Благодарю администрацию Архангельска, Сольвычегодский музей-заповедник и администрацию Котласского муниципального округа за предоставленную информацию и за вашу работу! Ведь, конечно, это общий результат большой туристической команды региона! – отметил Сергей Мишин.



Премия «Туристические города» направлена на развитие и продвижение отечественного туризма и индустрии гостеприимства

АДМИНИСТРАЦИЯ ГОРОДСКОГО ОКРУГА
«ГОРОД АРХАНГЕЛЬСК»

ПОСТАНОВЛЕНИЕ

от 27 марта 2024 г. № 505

О проведении ярмарок ООО «Экспо Фуд»
во втором квартале 2024 года

В соответствии с Федеральным законом от 28 декабря 2009 года № 381-ФЗ «Об основах государственного регулирования торговой деятельности в Российской Федерации», Порядком организации деятельности ярмарок по продаже товаров (выполнению работ, оказанию услуг) на территории Архангельской области, утвержденным постановлением администрации Архангельской области от 27 августа 2007 года № 155-па, в целях упорядочения торговли Администрация городского округа «Город Архангельск» постановляет:

- Провести с 20 по 21 апреля 2024 года универсальную торговую ярмарку «Бери-Маркет» по продаже продовольственных и непродовольственных товаров по адресу: г. Архангельск, ул. Папанина, д. 25 (часть выставочного зала) и установить следующий режим ее работы: с 12 до 19 часов.
- Провести с 23 по 26 мая 2024 года универсальную торговую ярмарку «Дачный сезон» по продаже продовольственных и непродовольственных товаров по адресу: г. Архангельск, ул. Папанина, д. 25 (фойе, уличная территория) и установить следующий режим ее работы:
23 – 25 мая с 10 до 19 часов;
26 мая с 10 до 17 часов.
- Определить организатором ярмарок общество с ограниченной ответственностью «Экспо Фуд».
- Опубликовать постановление в газете «Архангельск – Город воинской славы» и на официальном информационном интернет-портале городского округа «Город Архангельск».

Исполняющий обязанности
Главы городского округа
«Город Архангельск»

Д.В. Шапошников

АДМИНИСТРАЦИЯ ГОРОДСКОГО ОКРУГА
«ГОРОД АРХАНГЕЛЬСК»

ПОСТАНОВЛЕНИЕ

от 29 марта 2024 г. № 519

О внесении изменения в Положение о материальном стимулировании
деятельности народных дружин, принимающих участие
в охране общественного порядка на территории городского округа
«Город Архангельск»

- Внести в Положение о материальном стимулировании деятельности народных дружин, принимающих участие в охране общественного порядка на территории городского округа «Город Архангельск», утвержденное постановлением Администрации городского округа «Город Архангельск» от 19 мая 2023 года № 823, изменение, изложив пункт 5 в следующей редакции:
«5. Право на получение денежного поощрения имеют физические лица, являющиеся членами народных дружин, действующих на территории городского округа «Город Архангельск», и совершившие не менее одного выхода на дежурство (продолжительностью не менее 2 часов) в течение квартала.
Выплаты денежного поощрения осуществляются по итогам квартала в пределах лимитов бюджетных обязательств. Размер денежного поощрения определяется в соответствии с количеством выходов на дежурство по охране общественного порядка (патрулирование, дежурства, профилактические рейды) исходя из расчета в будние дни – 150 рублей/час, в выходные и праздничные дни – 200 рублей/час, но не более 18 375 (восемнадцать тысяч трехсот семидесяти пяти) рублей с учетом налога на доходы физических лиц в квартал.»
- Опубликовать постановление в газете «Архангельск – Город воинской славы» и на официальном информационном интернет-портале городского округа «Город Архангельск».
- Настоящее постановление вступает в силу с момента опубликования и распространяется на правоотношения, возникшие с 1 января 2024 года.

Исполняющий обязанности
Главы городского округа
«Город Архангельск»

Д.В. Шапошников

АДМИНИСТРАЦИЯ ГОРОДСКОГО ОКРУГА
«ГОРОД АРХАНГЕЛЬСК»

ПОСТАНОВЛЕНИЕ

от 29 марта 2024 г. № 520

О внесении изменения в приложение к постановлению
Администрации муниципального образования «Город Архангельск»
от 8 ноября 2016 года № 1274

- Внести в приложение к постановлению Администрации муниципального образования «Город Архангельск» от 8 ноября 2016 года № 1274 «О тарифах на услуги помывки в общих отделениях бань, оказываемые муниципальным унитарным предприятием «Городские бани» городского округа «Город Архангельск» и признании утратившими силу отдельных постановлений мэрии города Архангельска» (с изменениями) изменение, изложив его в новой прилагаемой редакции.
- Опубликовать постановление в газете «Архангельск – Город воинской славы» и на официальном информационном интернет-портале городского округа «Город Архангельск».

Исполняющий обязанности
Главы городского округа
«Город Архангельск»

Д.В. Шапошников

ПРИЛОЖЕНИЕ

к постановлению Администрации
городского округа
«Город Архангельск»
от 29 марта 2024 г. № 520«ПРИЛОЖЕНИЕ
к постановлению Администрации
городского округа
«Город Архангельск»
от 8 ноября 2016 г. № 1274ТАРИФЫ
на услуги помывки в общих отделениях бань, оказываемые
муниципальным унитарным предприятием «Городские бани»
городского округа «Город Архангельск»

№ п/п	Категория получателей услуги	На одну помывку в мыльно-парильном отделении продолжительностью 1,5 часа с одного человека, руб.	На одну помывку в мыльном отделении продолжительностью 1,0 час с одного человека, руб.
1	Граждане	450,00	180,00
2	Отдельные категории граждан	450,00	150,00
3	Дети от 0 до 3 лет	50,00	30,00

Примечание. Муниципальное унитарное предприятие «Городские бани» городского округа «Город Архангельск» не является плательщиком налога на добавленную стоимость.»

АДМИНИСТРАЦИЯ ГОРОДСКОГО ОКРУГА
«ГОРОД АРХАНГЕЛЬСК»

ПОСТАНОВЛЕНИЕ

от 29 марта 2024 г. № 521

О внесении изменения в Порядок организации работы
на электронном ресурсе «Портал малых закупок Архангельска»
по осуществлению закупок малого объема городского округа
«Город Архангельск»

- Внести в абзац четвертый раздела 5 «Перечень закупок малого объема, при осуществлении которых Заказчик вправе не использовать Портал» Порядка организации работы на электронном ресурсе «Портал малых закупок Архангельска» по осуществлению закупок малого объема городского округа «Город Архангельск», утвержденного постановлением Администрации муниципального образования «Город Архангельск» от 12 февраля 2020 года № 279 (с изменениями), изменение, изложив его в следующей редакции:
«закупка ритуальных товаров и принадлежностей».
- Опубликовать постановление в газете «Архангельск – Город воинской славы» и на официальном информационном интернет-портале городского округа «Город Архангельск».

Исполняющий обязанности
Главы городского округа
«Город Архангельск»

Д.В. Шапошников

ГЛАВА ГОРОДСКОГО ОКРУГА
«ГОРОД АРХАНГЕЛЬСК»

ПОСТАНОВЛЕНИЕ

от 29 марта 2024 г. № 522

О внесении изменения в состав административной комиссии
Исакогорского и Цигломенского территориальных округов
Администрации городского округа «Город Архангельск»

- Внести в состав административной комиссии Исакогорского и Цигломенского территориальных округов Администрации городского округа «Город Архангельск», утвержденный постановлением Главы муниципального образования «Город Архангельск» от 15 мая 2019 года № 633 (с изменениями), изменение, изложив его в новой прилагаемой редакции.
- Опубликовать постановление в газете «Архангельск – Город воинской славы» и на официальном информационном интернет-портале городского округа «Город Архангельск».

Исполняющий обязанности
Главы городского округа
«Город Архангельск»

Д.В. Шапошников

ПРИЛОЖЕНИЕ
к постановлению Главы
городского округа
«Город Архангельск»
от 29 марта 2024 г. № 522«СОСТАВ
административной комиссии Исакогорского
и Цигломенского территориальных округов Администрации
городского округа «Город Архангельск»

Боровиков Николай Валериевич	- глава администрации Исакогорского и Цигломенского территориальных округов Администрации городского округа «Город Архангельск» (председатель административной комиссии)
Лузан Ольга Васильевна	- специалист 1-й категории администрации Исакогорского и Цигломенского территориальных округов Администрации городского округа «Город Архангельск» (заместитель председателя административной комиссии)
Елисеева Елена Владимировна	- ответственный секретарь административной комиссии Исакогорского и Цигломенского территориальных округов Администрации городского округа «Город Архангельск»
Ломовцева Надежда Борисовна	- ответственный секретарь административной комиссии территориального округа Варавино-Фактория Администрации городского округа «Город Архангельск»
Романенко Юлия Леонидовна	- ответственный секретарь комиссии по делам несовершеннолетних и защите их прав Исакогорского и Цигломенского территориальных округов Администрации городского округа «Город Архангельск»
Хромьлева Наталья Викторовна	- ведущий специалист отдела жилищно-коммунального хозяйства и благоустройства администрации Исакогорского и Цигломенского территориальных округов Администрации городского округа «Город Архангельск»
Шумилов Руслан Александрович	- заместитель главы администрации Исакогорского и Цигломенского территориальных округов Администрации городского округа «Город Архангельск» – начальник отдела жилищно-коммунального хозяйства и благоустройства».

АДМИНИСТРАЦИЯ ГОРОДСКОГО ОКРУГА
«ГОРОД АРХАНГЕЛЬСК»

ПОСТАНОВЛЕНИЕ

от 29 марта 2024 г. № 523

О внесении изменений в Положение о порядке и условиях проведения
конкурса среди педагогических работников муниципальных учреждений
городского округа «Город Архангельск», находящихся в ведении
департамента образования Администрации городского округа
«Город Архангельск», на присуждение премии Главы городского округа
«Город Архангельск» и приложения к нему

- Внести в Положение о порядке и условиях проведения конкурса среди педагогических работников муниципальных учреждений городского округа «Город Архангельск», находящихся в ведении департамента образования Администрации городского округа «Город Архангельск», на присуждение премии Главы городского округа «Город Архангельск» утвержденное постановлением мэрии города Архангельска от 29 января 2014 года № 49 (с изменениями) изменение, изложив абзац третий пункта 22 в следующей редакции:
«аналитическая справка о профессиональных достижениях учителя (по форме согласно приложению № 2 к настоящему Положению), дошкольного работника (по форме согласно приложению № 3 к настоящему Положению), педагога дополнительного образования, педагога системы психолого-педагогического сопровождения учащихся, педагога – библиотекаря (по форме согласно приложению № 4 к настоящему Положению);».
- Внести в приложения № 2, 3, 4, 7 к Положению о порядке и условиях проведения конкурса среди педагогических работников муниципальных учреждений городского округа «Город Архангельск», находящихся в ведении департамента образования Администрации городского округа «Город Архангельск», на присуждение премии Главы городского округа «Город Архангельск», утвержденному постановлением мэрии города Архангельска от 29 января 2014 года № 49 (с изменениями), изменения, изложив их в новой редакции согласно приложениям № 1, 2, 3, 4 к настоящему постановлению соответственно.
- Опубликовать постановление в газете «Архангельск – Город воинской славы» и на официальном информационном интернет-портале городского округа «Город Архангельск».

Исполняющий обязанности
Главы городского округа
«Город Архангельск»

Д.В. Шапошников

ПРИЛОЖЕНИЕ № 1
к постановлению Администрации
городского округа
«Город Архангельск»
от 29 марта 2024 г. № 523

«ПРИЛОЖЕНИЕ № 2
к Положению о порядке и условиях
проведения конкурса среди педагогических
работников муниципальных учреждений
городского округа «Город Архангельск»,
находящихся в ведении департамента образования
Администрации городского округа «Город Архангельск»,
на присуждение премии Главы городского
округа «Город Архангельск»

АНАЛИТИЧЕСКАЯ СПРАВКА
о профессиональных достижениях учителя
в соответствии с критериями конкурса и максимальный балл,
устанавливаемый по каждому критерию
(данные представляются за последние 3 года)

Критерии	Баллы
Самопрезентация (визитная карточка) участника конкурсного отбора:	0 – 10
собственного педагогического опыта;	4
содержательность;	3
сценическое воплощение;	2
оригинальность выступления;	1
культура и выразительность речи	
Обобщение и распространение собственного педагогического опыта:	0 – 10
тема, форма распространения, дата проведения, уровень-образовательное учреждение, окружной, городской, региональный, международный (согласно таблице 1);	3
публикации профессиональной направленности с указанием библиографических данных (согласно таблице 2);	3
проведение мероприятий, повышающих авторитет и имидж учреждения у учащихся, родителей, общественности (согласно таблице 3)	4
Результаты внеурочной деятельности учащихся по авторской программе или представленному опыту:	0 – 10
системность и массовость участия во внеурочной деятельности;	3
доля обучающихся, охваченных внеурочной деятельностью с указанием форм (согласно таблице 4);	4
наличие авторских публикаций учащихся по предмету в изданиях различного уровня	3
Создание учителем условий для приобретения обучающимися позитивного социального опыта:	0 – 10
активность участия обучающихся в самоуправлении;	1
сведения о работе с родителями обучающихся и организации совместной деятельности родителей и обучающихся;	2
результаты работы с детьми с деструктивным поведением, группы риска, находящимися в трудной жизненной ситуации;	1
результаты работы с детьми-инвалидами, ОВЗ;	1
участие учащихся в проектах, направленных на благоустройство территории, улучшение качества окружающей среды, охрану природы;	2
участие учащихся в социально направленных проектах;	2
организация взаимодействия учащихся с общественными организациями и органами власти	1
Обеспечение непрерывности собственного профессионального развития:	0 – 10
наличие ученой степени и (или) научного звания, получение послевузовского образования (аспирантура, докторантура);	2
участие в обучающих педагогических конференциях, семинарах и других мероприятиях;	2
участие в работе региональных, муниципальных аттестационных комиссий, муниципальных экзаменационных комиссий, предметных комиссий по проведению итоговой аттестации в форме и по материалам ЕГЭ (год, в каком статусе);	2
участие в работе региональных, муниципальных предметно-методических комиссий, в составе жюри олимпиад, конкурсов муниципального, регионального, федерального уровней и т.п.;	2
участие в муниципальных, региональных и федеральных профессиональных, творческих конкурсах.	2
Другие достижения в профессиональной деятельности	0 – 10

Таблица 1

Учебный год (3 предыдущих года)	Уровень									
	школа		окружной		городской		региональный		международный	
форма (название мероприятия/ тема)	дата	форма (название мероприятия/ тема)	дата	форма (название мероприятия/ тема)	дата	форма (название мероприятия/ тема)	дата	форма (название мероприятия/ тема)	дата	форма (название мероприятия/ тема)

Таблица 2

Учебный год	Публикация(и)	Библиографические данные

Таблица 3

Учебный год	Мероприятия, повышающие авторитет и имидж учреждения:								
	у обучающихся			у родителей			у общественности		
	форма	дата	тема	форма	дата	тема	форма	дата	тема

Таблица 4

Учебный год	Внеурочная деятельность					
	форма/ количество обучающихся	доля обучающихся *	форма/ количество обучающихся	доля обучающихся *	форма/ количество обучающихся	доля обучающихся *

* Рассчитывается от количества детей в классе (группе), на параллели, на уровне образования, в образовательном учреждении.»

ПРИЛОЖЕНИЕ № 2
к постановлению Администрации
городского округа
«Город Архангельск»
от 29 марта 2024 г. № 523

«ПРИЛОЖЕНИЕ № 3
к Положению о порядке и условиях
проведения конкурса среди педагогических
работников муниципальных учреждений
городского округа «Город Архангельск»,
находящихся в ведении департамента образования
Администрации городского округа «Город Архангельск»,
на присуждение премии Главы
городского округа «Город Архангельск»

АНАЛИТИЧЕСКАЯ СПРАВКА
о профессиональных достижениях дошкольного работника
в соответствии с критериями конкурса и максимальный балл,
устанавливаемый по каждому критерию
(данные представляются за последние 3 года)

Критерии	Баллы
Самопрезентация (визитная карточка) участника конкурсного отбора:	0 – 10
собственного педагогического опыта;	4
содержательность;	3
сценическое воплощение;	2
оригинальность выступления;	1
культура и выразительность речи	
Обобщение и распространение собственного педагогического опыта:	0 – 10
тема, форма распространения, дата проведения, уровень-образовательное учреждение, окружной, городской, региональный, международный (согласно таблице 1);	3
публикации профессиональной направленности с указанием библиографических данных (согласно таблице 2);	3
проведение мероприятий, повышающих авторитет и имидж учреждения у воспитанников, родителей, общественности (согласно таблице 3)	4
Результаты работы в рамках дополнительного образования:	0 – 10
системность и массовость участия воспитанников в дополнительном образовании;	3
доля воспитанников, охваченных дополнительным образованием с указанием форм (согласно таблице 4);	4
наличие авторских публикаций педагога в рамках дополнительного образования в изданиях различного уровня	3
Создание педагогом условий для приобретения воспитанниками позитивного социального опыта:	0 – 10
участие воспитанников в планировании совместной деятельности, формы взаимодействия воспитанников;	1
сведения о работе с родителями воспитанников и организация совместной деятельности родителей и воспитанников;	2
результаты работы с воспитанниками с деструктивным поведением, группы риска, находящимися в трудной жизненной ситуации;	1
результаты работы с детьми-инвалидами, ОВЗ;	1
участие воспитанников в проектах, направленных на благоустройство территории, улучшение качества окружающей среды, охрану природы;	2
участие воспитанников в социально направленных проектах;	2
организация межгруппового взаимодействия воспитанников	1
Обеспечение непрерывности собственного профессионального развития:	0 – 10
наличие ученой степени и (или) научного звания, получение послевузовского образования (аспирантура, докторантура);	2
участие воспитанников в городских, региональных конкурсах, соревнованиях, и других мероприятиях;	2
участие педагогов в работе региональных, муниципальных аттестационных комиссий (год, в каком статусе);	2
участие в работе в составе жюри олимпиад, конкурсов муниципального, регионального, федерального уровней и т.п.;	2
участие в муниципальных, региональных и федеральных профессиональных, творческих конкурсах	2
Другие достижения в профессиональной деятельности	0 – 10

Таблица 1

Учебный год	Уровень									
	Детский сад		Окружной		Городской		Региональный		Международный	
	форма (название мероприятия/ тема)	дата	форма (название мероприятия/ тема)	дата	форма (название мероприятия/ тема)	дата	форма (название мероприятия/ тема)	дата	форма (название мероприятия/ тема)	дата

Таблица 2

Учебный год	Публикации	Библиографические данные

Таблица 3

Учебный год	Мероприятия, повышающие авторитет и имидж учреждения у:								
	воспитанников			родителей			общественности		
	форма	дата	тема	форма	дата	тема	форма	дата	тема

Таблица 4

Учебный год	Внеурочная деятельность					
	форма/ количество воспитанников	доля воспитанников *	форма/ количество воспитанников	доля воспитанников *	форма/ количество воспитанников	доля воспитанников *

* Рассчитывается от количества воспитанников в классе (группе), на параллели, на уровне образования, в образовательном учреждении.»

ПРИЛОЖЕНИЕ № 3
к постановлению Администрации
городского округа
«Город Архангельск»
от 29 марта 2024 г. № 523

«ПРИЛОЖЕНИЕ № 4
к Положению о порядке и условиях
проведения конкурса среди педагогических
работников муниципальных учреждений
городского округа «Город Архангельск»,
находящихся в ведении департамента
образования Администрации городского округа «
Город Архангельск», на присуждение премии
Главы городского округа «Город Архангельск»

АНАЛИТИЧЕСКАЯ СПРАВКА
о профессиональных достижениях
педагога дополнительного образования, педагога системы
психолого-педагогического сопровождения учащихся, педагога – библиотекаря,
в соответствии с критериями конкурса
и максимальный балл, устанавливаемый по каждому критерию
(данные представляются за последние 3 года)

Критерии	Баллы
Самопрезентация (визитная карточка) участника конкурсного отбора:	0 – 10
собственного педагогического опыта;	4
содержательность;	3
сценическое воплощение;	2
оригинальность выступления;	1
культура и выразительность речи	
Обобщение и распространение собственного педагогического опыта:	0 – 10
тема, форма распространения, дата проведения, уровень-образовательное учреждение, окружной, городской, региональный, международный (согласно таблице 1);	3
публикации профессиональной направленности с указанием библиографических данных (согласно таблице 2);	3
проведение мероприятий, повышающих авторитет и имидж учреждения у учащихся, родителей, общественности (согласно таблице 3)	4
Позитивная динамика достижения обучающихся с указанием форм (информация о лауреатах, победителях, призерах):	0 – 10
мероприятия городского уровня;	4
мероприятия регионального уровня;	3
мероприятия международного уровня	3
Создание педагогом условий для приобретения обучающимися позитивного социального опыта:	0 – 10
активность участия обучающихся в самоуправлении;	1
сведения о работе с родителями обучающихся и организации совместной деятельности родителей и обучающихся;	2
результаты работы с дезадаптивными детьми, с детьми группы риска и др.;	1
организация досуговой деятельности обучающихся;	2
участие учащихся в проектах, направленных на благоустройство территории, улучшение качества окружающей среды, охрану природы;	1
участие учащихся в социально направленных проектах;	2
организация взаимодействия учащихся с общественными организациями и органами власти	1
Обеспечение непрерывности собственного профессионального развития:	0 – 10
наличие ученой степени и (или) научного звания, получение послевузовского образования (аспирантура, докторантура);	2
участие в обучающих педагогических конференциях, семинарах и других мероприятиях;	2
участие в работе региональных, муниципальных аттестационных комиссий (год, в каком статусе);	1
участие в работе региональных, муниципальных предметно-методических комиссий, в составе жюри олимпиад, конкурсов муниципального, регионального, федерального уровней и т.п.;	2
участие в муниципальных, региональных и федеральных профессиональных, творческих конкурсах	3
Другие достижения в профессиональной деятельности	0 – 10

Таблица 1

Учебный год	Уровень									
	Образовательная организация		Окружной		Городской		Региональный		Международный	
	форма (название мероприятия/тема)	дата	форма (название мероприятия/тема)	дата	форма (название мероприятия/тема)	дата	форма (название мероприятия/тема)	дата	форма (название мероприятия/тема)	дата

Таблица 2

Учебный год	Публикации	Библиографические данные

Таблица 3

Учебный год	Мероприятия, повышающие авторитет и имидж учреждения у:								
	обучающихся			родителей			общественности		
	форма	дата	тема	форма	дата	тема	форма	дата	тема

ПРИЛОЖЕНИЕ № 4
к постановлению Администрации городского округа «Город Архангельск» от 29 марта 2024 г. № 523

«ПРИЛОЖЕНИЕ № 7
к Положению о порядке и условиях проведения конкурса среди педагогических работников муниципальных учреждений городского округа «Город Архангельск», находящихся в ведении департамента образования Администрации городского округа «Город Архангельск», на присуждение премии Главы городского округа «Город Архангельск»

Регистрационный номер _____

ЭКСПЕРТНОЕ ЗАКЛЮЧЕНИЕ оценки деятельности педагогического работника

Ф.И.О. _____
Должность _____
МУ _____

№ п/п	Критерии (за последние три года)	Сумма баллов				
		Э1	Э2	Э3	всего	средняя
1	Самопрезентация (визитная карточка) участника конкурсного отбора					
2	Обобщение и распространение собственного педагогического опыта					
3	Результаты внеурочной деятельности учащихся по авторской программе или представленному опыту (общеобразовательные учреждения); Результаты работы в рамках дополнительного образования (дошкольные образовательные учреждения); Позитивная динамика достижений обучающихся с указанием форм					
4	Создание учителем (педагогом) условий для приобретения обучающимися (воспитанниками) позитивного социального опыта					

№ п/п	Критерии (за последние три года)	Сумма баллов				
		Э1	Э2	Э3	всего	средняя
5	Обеспечение непрерывности собственного профессионального развития:					
6	Другие достижения в профессиональной деятельности					
Итого						

Члены комиссии: _____ Дата _____

_____».

АДМИНИСТРАЦИЯ ГОРОДСКОГО ОКРУГА «ГОРОД АРХАНГЕЛЬСК»

ПОСТАНОВЛЕНИЕ

от 29 марта 2024 г. № 524

О внесении изменений в состав рабочей группы по подготовке и проведению двухмесячника по уборке и благоустройству территории городского округа «Город Архангельск»

1. Внести в состав рабочей группы по подготовке и проведению двухмесячника по уборке и благоустройству территории городского округа «Город Архангельск», утвержденный постановлением Администрации городского округа «Город Архангельск» от 26 марта 2024 года № 500 «О подготовке и проведении двухмесячника по уборке и благоустройству территории городского округа «Город Архангельск» (далее – состав рабочей группы), следующие изменения:
а) включить в состав рабочей группы Абрамовскую Наталью Вячеславовну, исполняющего обязанности главы администрации Ломоносовского территориального округа Администрации городского округа «Город Архангельск»;
б) исключить из состава рабочей группы Юринскую Светлану Николаевну.

2. Опубликовать постановление в газете «Архангельск – Город воинской славы» и на официальном информационном интернет-портале городского округа «Город Архангельск».

Исполняющий обязанности
Главы городского округа
«Город Архангельск»

Д.В. Шапошников

АДМИНИСТРАЦИЯ ГОРОДСКОГО ОКРУГА «ГОРОД АРХАНГЕЛЬСК»

ПОСТАНОВЛЕНИЕ

от 29 марта 2024 г. № 525

О проведении конкурса мероприятий в сфере туризма для организаций

В целях реализации пункта 12 Правил предоставления из городского бюджета субсидий организациям на конкурсной основе на организацию и проведение мероприятий в сфере туризма, утвержденных постановлением Администрации городского округа «Город Архангельск» от 22 марта 2023 года № 465, Администрация городского округа «Город Архангельск» **постановляет**:

- Провести конкурс на предоставление из городского бюджета субсидий организациям на организацию и проведение мероприятий в сфере туризма до 9 июня 2024 года.
- Установить срок приема заявок по 5 мая 2024 года включительно.
- Департаменту организационной работы, общественных связей и контроля Администрации городского округа «Город Архангельск» разместить объявление о проведении конкурса на предоставление из городского бюджета субсидий организациям на организацию и проведение мероприятий в сфере туризма на официальном информационном интернет-портале городского округа «Город Архангельск» 5 апреля 2024 года.
- Опубликовать постановление в газете «Архангельск – Город воинской славы» и на официальном информационном интернет-портале городского округа «Город Архангельск».

Исполняющий обязанности
Главы городского округа
«Город Архангельск»

Д.В. Шапошников

ГЛАВА ГОРОДСКОГО ОКРУГА «ГОРОД АРХАНГЕЛЬСК»

РАСПОРЯЖЕНИЕ

от 27 марта 2024 г. № 1516Р

О подготовке проекта внесения изменений в проект планировки района «Варавино-Фактория» муниципального образования «Город Архангельск» в границах элемента планировочной структуры: просп. Ленинградский и ул. Революции площадью 18,3738 га

В соответствии с Градостроительным кодексом Российской Федерации, с учетом обращения Вокуевой Анны Федоровны:

- Принять решение о подготовке проекта внесения изменений в проект планировки района «Варавино-Фактория» муниципального образования «Город Архангельск» в границах элемента планировочной структуры: просп. Ленинградский и ул. Революции площадью 18,3738 га.
- Подготовить проект внесения изменений в проект планировки района «Варавино-Фактория» муниципального образования «Город Архангельск» в границах элемента планировочной структуры: просп. Ленинградский и ул. Революции площадью 18,3738 га.
- Утвердить прилагаемое задание на внесение изменений в проект планировки района «Варавино-Фактория» муниципального образования «Город Архангельск» в границах элемента планировочной структуры: просп. Ленинградский и ул. Революции площадью 18,3738 га.
- Определить, что физические или юридические лица вправе представлять свои предложения о порядке, сроках подготовки и содержании проекта внесения изменений в проект планировки района «Варавино-Фактория» муниципального образования «Город Архангельск» в границах элемента планировочной структуры: просп. Ленинградский и ул. Революции площадью 18,3738 га в департамент градостроительства Администрации городского округа «Город Архангельск» со дня опубликования настоящего распоряжения до момента назначения общественных обсуждений.
- Опубликовать распоряжение в газете «Архангельск – Город воинской славы» и на официальном информационном интернет-портале городского округа «Город Архангельск».
- Срок действия распоряжения – 12 месяцев с момента его опубликования в газете «Архангельск – Город воинской славы» и на официальном информационном интернет-портале городского округа «Город Архангельск».

Исполняющий обязанности
Главы городского округа
«Город Архангельск»

Д.В. Шапошников

УТВЕРЖДЕНО
распоряжением Главы
городского округа
«Город Архангельск»
от 27 марта 2024 г. № 1516Р

ЗАДАНИЕ на подготовку проекта внесения изменений в проект планировки района «Варавино-Фактория» муниципального образования «Город Архангельск» в границах элемента планировочной структуры: просп. Ленинградский и ул. Революции площадью 18,3738 га

1. Вид документа (документации)
Проект внесения изменений в проект планировки района «Варавино-Фактория» муниципального образования «Город Архангельск» в границах элемента планировочной структуры: просп. Ленинградский и ул. Революции площадью 18,3738 га (далее – проект внесения изменений в проект планировки района «Варавино-Фактория»);
2. Технический заказчик
Вокуева Анна Федоровна.
Источник финансирования работ – средства Вокуевой А.Ф.
3. Разработчик документации
Разработчик определяется техническим заказчиком в соответствии с действующим законодательством Российской Федерации.
4. Основание для разработки документации
Распоряжение Главы городского округа «Город Архангельск» от 27 марта 2024 года № 1516р «О подготовке проекта внесения изменений в проект планировки района «Варавино-Фактория» муниципального образования «Город Архангельск» в границах элемента планировочной структуры: просп. Ленинградский и ул. Революции площадью 18,3738 га».
5. Объект градостроительного планирования или застройки территории, его основные характеристики

Элемент планировочной структуры: территория в районе просп. Ленинградского и ул. Революции площадью 18,3738 га расположен в территориальном округе Варавино-Фактория города Архангельска. Территория в границах разработки проекта внесения изменений в проект планировки района «Варавино-Фактория» составляет 18,3738 га.

Размещение элемента планировочной структуры в границах территории в районе просп. Ленинградского и ул. Революции площадью 18,3738 га в соответствии со схемой, указанной в приложении № 1 к настоящему заданию.

Функциональные зоны согласно генеральному плану муниципального образования «Город Архангельск», утвержденному постановлением министерства строительства и архитектуры Архангельской области от 2 апреля 2020 года № 37-п (с изменениями), в границах которых разрабатывается проект внесения изменений в проект планировки района «Варавино-Фактория»:

- планируемая зона смешанной и общественно-деловой застройки;
- планируемая зона озелененных территорий специального назначения;
- производственная зона;
- зона инженерной инфраструктуры.

Территориальные зоны согласно правилам землепользования и застройки городского округа «Город Архангельск», утвержденным постановлением министерства строительства и архитектуры Архангельской области от 29 сентября 2020 года № 68-п (с изменениями), в границах которых разрабатывается проект внесения изменений в проект планировки района «Варавино-Фактория»:

- зона смешанной и общественно-деловой застройки (кодовое обозначение – О1-1);
 - зона озелененных территорий специального назначения (кодовое обозначение – Пл 1);
 - производственная зона (кодовое обозначение – П1);
 - зона инженерной инфраструктуры (кодовое обозначение – И);
 - зона транспортной инфраструктуры кодовое обозначение – (Т).
- Категория земель – земли населенных пунктов.
Рельеф – спокойный.

Элемент планировочной структуры находится в границах следующих зон с особыми условиями использования территорий:

- второй пояс санитарной охраны источника водоснабжения;
- третий пояс санитарной охраны источника водоснабжения
- зона подтопления;
- зона затопления;
- водоохранная зона;
- прибрежная защитная полоса.

Дополнительные требования для зон с особыми условиями использования территорий изложены в пункте 13 настоящего задания.

Транспортная инфраструктура территории сформированы.
Транспортная связь обеспечивается в соответствии с картой планируемого размещения автомобильных дорог местного значения муниципального образования «Город Архангельск», включая создание и обеспечение функционирования парковок, в составе генерального плана муниципального образования «Город Архангельск», утвержденного постановлением министерства строительства и архитектуры Архангельской области от 2 апреля 2020 года № 37-п (с изменениями):

- по просп. Ленинградскому – магистральной улице общегородского значения регулируемого движения;
- по ул. Революции – улице и дороге местного значения;
- по планируемой к размещению улице и дороге местного значения.

6. Основные требования к составу, содержанию и форме представляемых материалов проекта планировки территории, последовательность и сроки выполнения работы

Внесение изменений в проект планировки района «Варавино-Фактория» осуществить в порядке, установленном Градостроительным кодексом Российской Федерации и порядке, утвержденном постановлением Администрации городского округа «Город Архангельск» от 12 мая 2021 года № 862.

В соответствии с пунктом 5.2 статьи 46 Градостроительного кодекса Российской Федерации внесение изменений в проект планировки территории путем утверждения их отдельных частей общественные обсуждения проводятся применительно к таким утверждаемым частям.

Утверждению подлежит основная часть проекта внесения изменений в проект планировки района «Варавино-Фактория», которая включает:

- 1) чертеж или чертежи планировки территории, на которых отображаются:
 - а) красные линии;
 - б) границы существующих и планируемых элементов планировочной структуры;
 - в) границы зон планируемого размещения объектов капитального строительства (границы указываются сплошной штриховкой);

- 2) положение о характеристиках планируемого развития территории, в том числе о плотности и параметрах застройки территории (в пределах, установленных градостроительным регламентом), о характеристиках объектов капитального строительства жилого, производственного, общественно-делового и иного назначения и необходимых для функционирования таких объектов и обеспечения жизнедеятельности граждан объектов коммунальной, транспортной, социальной инфраструктур, в том числе объектов, включенных в программы комплексного развития систем коммунальной инфраструктуры, программы комплексного развития социальной инфраструктуры и необходимых для развития территории в границах элемента планировочной структуры. Для зон планируемого размещения объектов федерального значения, объектов регионального значения, объектов местного значения в такое положение включаются сведения о плотности и параметрах застройки территории, необходимые для размещения указанных объектов, а также в целях согласования проекта планировки территории в соответствии с частью 12.7 статьи 45 Градостроительного кодекса Российской Федерации информация о планируемых мероприятиях по обеспечению сохранения применительно к территориальным зонам, в которых планируется размещение указанных объектов, фактических показателей обеспеченности территории объектами коммунальной, транспортной, социальной инфраструктур и фактических показателей территориальной доступности таких объектов для населения.

Данный пункт должен также содержать:
местоположение в городе Архангельске, описание границ и площадь территории проектирования;
краткую характеристику существующего использования территории, включая установленные ограничения, сведения о плотности и параметрах застройки территории в пределах, установленных градостроительным регламентом;

основные направления развития территории, включая характеристики объектов капитального строительства жилого, производственного, общественно-делового и иного назначения и необходимых для функционирования таких объектов и обеспечения жизнедеятельности граждан объектов коммунальной, транспортной, социальной инфраструктуры, в том числе объектов, включенных в программы комплексного развития систем коммунальной инфраструктуры, программы комплексного развития транспортной инфраструктуры, программы комплексного развития социальной инфраструктуры;
предложения по сохранению, сносу, размещению новых объектов;
предложения по развитию транспортной инфраструктуры территории (реконструкция и строительство участков внутриквартальных проездов, улиц, а также по обеспечению сохранения существующих инженерных сетей и сооружений, по их реконструкции, и по строительству новых инженерных сетей и сооружений);

таблицу к чертежу планировки территории. В таблице указываются: номера и площади участков территории, зон планировочного размещения объектов капитального строительства; наименование объектов; характеристики размещаемых объектов капитального строительства;

- 3) положение об очередности планируемого развития территории, содержащие этапы проектирования, строительства, реконструкции объектов капитального строительства жилого, производственного, общественно-делового и иного назначения и этапы строительства, реконструкции необходимых для функционирования таких объектов и обеспечения жизнедеятельности граждан объектов коммунальной, транспортной, социальной инфраструктур, в том числе объектов, включенных в программы комплексного развития систем коммунальной инфраструктуры, программы комплексного развития транспортной инфраструктуры, программы комплексного развития социальной инфраструктуры (при необходимости выполняется в табличной форме).

Материалы по обоснованию проекта внесения изменений в проект планировки территории должны содержать:

- 1) карту (фрагмент карты) планировочной структуры территорий поселения, городского округа, межселенной территории муниципального района с отображением границ элементов планировочной структуры;

- 2) результаты инженерных изысканий в объеме, предусмотренном разрабатываемой исполнителем работ программой инженерных изысканий, в случаях, если выполнение таких инженерных изысканий для подготовки документации по планировке территории требуется в соответствии с Градостроительным кодексом Российской Федерации;

- 3) обоснование определения границ зон планируемого размещения объектов капитального строительства;

- 4) схему организации движения транспорта (включая транспорт общего пользования) и пешеходов, отражающую местоположение объектов транспортной инфраструктуры и учитывающую существующие и прогнозные потребности в транспортном обеспечении на территории, а также схему организации улично-дорожной сети;

- 5) схему границ территорий объектов культурного наследия;
- 6) схему границ зон с особыми условиями использования территории;
- 7) обоснование соответствия планируемых параметров, местоположения и назначения объектов регионального значения, объектов местного значения нормативам градостроительного проектирования и требованиям градостроительных регламентов, а также применительно к территории, в границах которой предусматривается осуществление деятельности по комплексному и устойчивому развитию территории, установленным правилами землепользования и застройки расчетным показателям минимально допустимого уровня обеспеченности территории объектами коммунальной, транспортной, социальной инфраструктур и расчетным показателям максимально допустимого уровня территориальной доступности таких объектов для населения;

- 8) схему, отображающую местоположение существующих объектов капитального строительства, в том числе линейных объектов, объектов, подлежащих сносу, объектов незавершенного строительства, а также проходы к водным объектам общего пользования и их береговым полосам;

- 9) варианты планировочных и (или) объемно-пространственных решений застройки территории в соответствии с проектом внесения изменений в проект планировки территории (в отношении элементов планировочной структуры, расположенных в жилых или общественно-деловых зонах);

- 10) перечень мероприятий по защите территории от чрезвычайных ситуаций природного и техногенного характера, в том числе по обеспечению пожарной безопасности и по гражданской обороне;

- 11) перечень мероприятий по охране окружающей среды;
- 12) обоснование очередности планируемого развития территории;

- 13) схему вертикальной планировки территории, инженерной подготовки и инженерной защиты территории, подготовленную в случаях, установленных уполномоченным Правительством Российской Федерации федеральным органом исполнительной власти, и в соответствии с требованиями, установленными уполномоченным Правительством Российской Федерации федеральным органом исполнительной власти, на которой должны быть отображены:

- а) границы города Архангельска;
- б) границы зоны планируемого размещения объектов капитального строительства, устанавливаемые в основной части проекта внесения изменений в проект планировки территории;
- в) границы зон планируемого размещения объектов капитального строительства, подлежащих выносу из зоны планируемого размещения линейных объектов;
- г) существующие и директивные (проектные) отметки поверхности по осям трасс автомобильных и железных дорог, проезжих частей в местах пересечения улиц и проездов и в местах перелома продольного профиля, существующие и директивные (проектные) отметки других элементов планировочной структуры территории для вертикальной увязки проектных решений, в том числе со смежными территориями;

- д) проектные продольные уклоны, направление продольного уклона, расстояние между точками, ограничивающими участок с продольным уклоном;
- е) горизонтали, отображающие проектный рельеф в виде параллельных линий;
- ж) типовые поперечные профили автомобильных и железных дорог, элементы улично-дорожной сети;
- 14) иные материалы для обоснования положений по планировке территории, в том числе схему существующих и проектируемых сетей инженерного обеспечения объекта, в соответствии с техническими условиями от ресурсоснабжающих организаций.

В состав проекта внесения изменений в проект планировки района «Варавино-Фактория» может включаться проект организации дорожного движения, разрабатываемый в соответствии с требованиями Федерального закона от 29 декабря 2017 года № 443-ФЗ «Об организации дорожного движения в Российской Федерации и о внесении изменений в отдельные законодательные акты Российской Федерации».

Проект внесения изменений в проект планировки района «Варавино-Фактория» предоставляется техническим заказчиком в адрес департамента градостроительства Администрации городского округа «Город Архангельск» на бумажном носителе и в электронном виде в следующем объеме:

- 1) на бумажном носителе в одном экземпляре;
- 2) на электронном носителе (на компакт-диске) в одном экземпляре каждый нижеуказанный вид.

Электронная версия проекта внесения изменений в проект планировки района «Варавино-Фактория» должна содержать:

- 1) графическую часть, выполненную с использованием программного расширения «AutoCad» (*.dwg / .dxf) в системе координат, используемой для ведения Единого государственного реестра недвижимости (один экземпляр на компакт-диске);
- 2) графическую часть, выполненную в формате *.pdf (один экземпляр на компакт-диске);
- 3) текстовую часть, выполненную с использованием текстового редактора «Word» (*.doc / .docx) (один экземпляр на компакт-диске).

Требования к текстовой части:
применяется шрифт Times New Roman № 14 или 13;
текст документа печатается через 1 – 1,5 межстрочных интервала;
абзацный отступ в тексте документа составляет 1,25 см;
интервал между буквами в словах – обычный;
интервал между словами – один пробел;

наименования разделов и подразделов центрируются по ширине текста;
текст документа выравнивается по ширине листа (по границам левого и правого полей документа);
длина самой длинной строки реквизита при угловом расположении реквизитов – не более 7,5 см;
длина самой длинной строки реквизита при продольном расположении реквизитов – не более 12 см.
Текстовая часть проекта внесения изменений в проект планировки района «Варавино-Фактория» на бумажном носителе должна быть предоставлена в виде пояснительной записки (сброшюрованной книги).

Диски должны быть защищены от записи, иметь этикетку с указанием изготовителя, даты изготовления, названия комплекта. В корневом каталоге должен находиться текстовый файл содержания.

7. Основные требования к градостроительным решениям

При разработке проекта внесения изменений в проект планировки района «Варавино-Фактория» учесть основные положения:

генерального плана муниципального образования «Город Архангельск», утвержденного постановлением министерства строительства и архитектуры Архангельской области от 2 апреля 2020 года № 37-п (с изменениями);

правил землепользования и застройки городского округа «Город Архангельск», утвержденных постановлением министерства строительства и архитектуры Архангельской области от 29 сентября 2020 года № 68-п (с изменениями);

проекта планировки района «Варавино-Фактория» муниципального образования «Город Архангельск», утвержденного распоряжением мэра города Архангельска от 27.02.2015 № 517р (с изменениями).

Проектными решениями предусмотреть следующее:

размещение многоквартирного жилого дома в границах земельного участка с кадастровым номером 29:22:071201:4;

варианты планировочных и (или) объемно-пространственных решений застройки в границах элемента планировочной структуры: просп. Ленинградский и ул. Революции площадью 18,3738 га;

благоустройство территории запроектировать в соответствии с требованиями, установленными Правилами благоустройства территории городского округа «Город Архангельск», СП 82.13330.2016 «Свод правил. Благоустройство территорий. Актуализированная редакция СНиП III-10-75», иными нормативными документами;

обеспечение условий жизнедеятельности маломобильных групп населения согласно требованиям СП 59.13330.2020 «Свод правил. Доступность зданий и сооружений для маломобильных групп населения. Актуализированная редакция СНиП 35-01-2001»;

ширину внутриквартальных проездов предусмотреть не менее 6 м, ширину дорожек и тротуаров – не менее 2,25 м. При организации дорожек и тротуаров необходимо учитывать сложившуюся систему пешеходного движения;

парковочные места должны быть организованы в соответствии с действующими сводами правил и региональными нормативами градостроительного проектирования;

проектируемая территория должна быть оборудована специальными площадками для сбора твердых коммунальных отходов закрытого типа;

на площадках предусмотреть размещение контейнеров для раздельного сбора отходов (бумага, картон, пластик, стекло), бункер для крупногабаритных отходов (КГО);

размещение площадок общего пользования различного назначения с учетом демографического состава населения, типа застройки, природно-климатических и других местных условий необходимо предусмотреть согласно пункту 7.5 СП 42.13330.2016. Свод правил. Градостроительство. Планировка и застройка городских и сельских поселений. Актуализированная редакция СНиП 2.07.01-89* (утвержден приказом Минстроя России от 30 декабря 2016 года № 1034/пр) (далее – СП Градостроительство).

Проектные решения проекта внесения изменений в проект планировки района «Варавино-Фактория» определяются с учетом удобства транспортной доступности района. Основными требованиями в отношении организации транспорта при планировке района являются: установление удобной связи планировочного района с устройствами внешнего транспорта; организация в районе пешеходных зон; организация улиц и проездов на территории района, обеспечивающих удобство подъездов и безопасность движения.

Проект внесения изменений в проект планировки района «Варавино-Фактория» подготовить в соответствии с техническими регламентами, нормами отвода земельных участков для конкретных видов деятельности, установленными в соответствии с федеральными законами.

8. Состав, исполнители, сроки и порядок предоставления исходной информации для разработки проекта внесения изменений в проект планировки территории

Необходимые исходные данные запрашиваются разработчиком самостоятельно, в том числе:

- а) сведения из Единого государственного реестра недвижимости (далее – ЕГРН) о зонах с особыми условиями использования территорий в виде выписки из ЕГРН о зоне с особыми условиями использования;

б) сведения из ЕГРН о кадастровом плане территории, в пределах которого планируется размещение объекта капитального строительства;

в) сведения из ЕГРН о правообладателях объектов недвижимости, расположенных в пределах территории, в отношении которой разрабатывается проект планировки территории;

г) сведения о характеристиках объектов недвижимости, расположенных в пределах территории, в отношении которой разрабатывается проект планировки территории в соответствии с таблицей, указанной в приложении № 2 к настоящему заданию;

д) иные исходные данные, необходимые для выполнения работы, включая получение цифровых топографических материалов, документов об использовании земельных участков, на которые действие градостроительных регламентов не распространяется или для которых градостроительные регламенты не устанавливаются.

9. Перечень органов государственной власти Российской Федерации, Архангельской области, иных субъектов Российской Федерации, органов местного самоуправления муниципального образования Архангельской области, согласовывающих проект внесения изменений в проект планировки территории

Проект внесения изменений в проект планировки района «Варавино-Фактория» должен быть согласован разработчиком с:

департаментом транспорта, строительства и городской инфраструктуры Администрации городского округа «Город Архангельск»;

администрацией территориального округа Варавино-Фактория;

Управлением государственной инспекции безопасности дорожного движения УМВД России по Архангельской области (в случае, если в состав проекта внесения изменений в проект планировки включается проект организации дорожного движения).

Согласование проекта внесения изменений в проект планировки района «Варавино-Фактория» осуществляется применительно к изменяемой части.

По итогам полученных согласований представить проект внесения изменений в проект планировки района «Варавино-Фактория» в департамент градостроительства Администрации городского округа «Город Архангельск».

Утверждение проекта внесения изменений в проект планировки района «Варавино-Фактория» осуществляется в соответствии с Градостроительным кодексом Российской Федерации, Порядком внесения изменений в документацию по планировке территории, отмены такой документации или ее отдельных частей, признания отдельных частей такой документации не подлежащими применению, утвержденным постановлением Администрации городского округа «Город Архангельск» от 12 мая 2021 года № 862.

10. Требования к проекту внесения изменений в проект планировки территории
Проект внесения изменений в проект планировки района «Варавино-Фактория» выполнить в соответствии с требованиями законодательства, установленными государственными стандартами, техническими регламентами в сфере строительства и градостроительства, настоящим заданием.

Нормативно-правовая и методическая база для выполнения работ:

Градостроительный кодекс Российской Федерации;

Земельный кодекс Российской Федерации;

Жилищный кодекс Российской Федерации;

Водный кодекс Российской Федерации;

Градостроительный кодекс Архангельской области;

Федеральный закон от 30 марта 1999 года № 52-ФЗ «О санитарно-эпидемиологическом благополучии населения»;

Федеральный закон от 10 января 2002 года № 7-ФЗ «Об охране окружающей среды»;

Федеральный закон от 14 марта 1995 года № 33-ФЗ «Об особо охраняемых природных территориях»;

Федеральный закон от 25 июня 2002 года № 73-ФЗ «Об объектах культурного наследия (памятников истории и культуры) народов Российской Федерации»;

Федеральный закон от 24 июня 1998 года № 89-ФЗ «Об отходах производства и потребления»;

Федеральный закон от 21 декабря 1994 года № 68-ФЗ «О защите населения и территорий от чрезвычайных ситуаций природного и техногенного характера»;

Федеральный закон от 29 декабря 2017 года № 443-ФЗ «Об организации дорожного движения в Российской Федерации и о внесении изменений в отдельные законодательные акты Российской Федерации»;

приказ Росреестра от 10 ноября 2020 года № П/0412 «Об утверждении классификатора видов разрешенного использования земельных участков»;

приказ Министерства строительства и жилищно-коммунального хозяйства РФ от 25 апреля 2017 года № 739/п «Об утверждении требований к цифровым топографическим картам и цифровым топографическим планам, используемым при подготовке графической части документации по планировке территории»;

постановление Правительства Российской Федерации от 31 марта 2017 года № 402 «Об утверждении Правил выполнения инженерных изысканий, необходимых для подготовки документации по планировке территории»;

РДС 30-201-98. Инструкция о порядке проектирования и установления красных линий в городах и других поселениях Российской Федерации;

СП 42.13330.2016. Свод правил. Градостроительство. Планировка и застройка городских и сельских поселений. Актуализированная редакция СНиП 2.07.01-89*;

СП 82.13330.2016. Свод правил. Благоустройство территорий. Актуализированная редакция СНиП III-10-75;

СП 396.1325800.2018. Улицы и дороги населенных пунктов. Правила градостроительного проектирования;

генеральный план муниципального образования «Город Архангельск», утвержденный постановлением министерства строительства и архитектуры Архангельской области от 2 апреля 2020 года № 37-п (с изменениями);

правила землепользования и застройки городского округа «Город Архангельск», утвержденные постановлением министерства строительства и архитектуры Архангельской области от 29 сентября 2020 года № 68-п (с изменениями);

проект планировки района «Варавино-Фактория» муниципального образования «Город Архангельск», утвержденный распоряжением мэра города Архангельска от 27 февраля 2015 года № 517р (с изменениями);

решение Архангельской городской Думы от 25 октября 2017 года № 581 «Об утверждении Правил благоустройства городского округа «Город Архангельск» (с изменениями);

местные нормативы градостроительного проектирования городского округа «Город Архангельск», утвержденные решением Архангельской городской Думы от 20 сентября 2017 года № 567 (с изменениями);

региональные нормативы градостроительного проектирования Архангельской области, утвержденные постановлением Правительства Архангельской области от 19 апреля 2016 года № 123-пп (с изменениями);

иные законы и нормативные правовые акты Российской Федерации, Архангельской области, городского округа «Город Архангельск».

11. Состав и порядок проведения предпроектных научно-исследовательских работ и инженерных изысканий

Проект внесения изменений в проект планировки района «Варавино-Фактория» надлежит выполнить на топографическом плане.

Инженерные изыскания выполнить в соответствии с постановлением Правительства Российской Федерации от 31 марта 2017 года № 402 «Об утверждении Правил выполнения инженерных изысканий, необходимых для подготовки документации по планировке территории».

12. Порядок проведения согласования проекта внесения изменений в проект планировки территории

Порядок согласования проекта внесения изменений в проект планировки района «Варавино-Фактория»:

1) предварительное рассмотрение основных проектных решений проекта внесения изменений в проект планировки района «Варавино-Фактория» департаментом градостроительства Администрации городского округа «Город Архангельск»;

2) согласование проекта внесения изменений в проект планировки района «Варавино-Фактория» с заинтересованными организациями, указанными в пункте 9 настоящего задания;

3) доработка проекта внесения изменений в проект планировки района «Варавино-Фактория», устранение замечаний (недостатков) в части внесенных изменений.

Общественные обсуждения по рассмотрению проекта внесения изменений в проект планировки района «Варавино-Фактория» проводятся в порядке, установленном в соответствии с Градостроительным кодексом Российской Федерации, Федеральным законом от 6 октября 2003 года № 131-ФЗ «Об общих принципах организации местного самоуправления в Российской Федерации», Уставом городского округа «Город Архангельск», Положением об организации и проведении общественных обсуждений или публичных слушаний по вопросам градостроительной деятельности на территории муниципального образования «Город Архангельск», утвержденным решением Архангельской городской Думы от 20 июня 2018 года № 688, а также Порядком внесения изменений в документацию по планировке территории, отмены такой документации или ее отдельных частей, признания отдельных частей такой документации не подлежащими применению, утвержденным постановлением Администрации городского округа «Город Архангельск» от 12 мая 2021 года № 862.

13. Дополнительные требования для зон с особыми условиями

Материалы по обоснованию проекта внесения изменений в проект планировки района «Варавино-Фактория» должны содержать:

схему границ зон с особыми условиями использования территории.

14. Иные требования и условия

Разработанный с использованием компьютерных технологий проект внесения изменений в проект планировки района «Варавино-Фактория» должен отвечать требованиям государственных стандартов и требованиям по формированию информационной системы обеспечения градостроительной деятельности.

Приложение: 1. Схема границ проектирования.

2. Таблица «Участки территории (зоны) планируемого размещения объектов».

ПРИЛОЖЕНИЕ № 1
к заданию на подготовку проекта
внесения изменений в проект планировки района
«Варавино-Фактория» муниципального
образования «Город Архангельск» в границах
элемента планировочной структуры:
просп. Ленинградский и ул. Революции
площадью 18,3738 га

СХЕМА границ проектирования



ПРИЛОЖЕНИЕ № 2
к заданию на подготовку проекта
внесения изменений в проект планировки района
«Варавино-Фактория» муниципального
образования «Город Архангельск» в границах
элемента планировочной структуры:
просп. Ленинградский и ул. Революции
площадью 18,3738 га

Таблица «Участки территории (зоны) планируемого размещения объектов»

№ участка на плане	№ объекта на плане	Виды разрешенного использования земельных участков и объектов капитального строительства	Площадь участка, га	Предельные параметры участка			Наименование объекта	Показатели объекта				
				Плотность застройки, тыс. кв. м/га	Высота, м	Застроенность, %		Суммарная поэтажная площадь наземной части в габаритах наружных стен, тыс. кв. м	Использование подземного пространства	Гостевые приобъектные автостоянки (наземные), м/м	Примечания, емкость/мощность	
1	2	3	4	5	6	7	8	9	10	11	12	

АДМИНИСТРАЦИЯ ГОРОДСКОГО ОКРУГА «ГОРОД АРХАНГЕЛЬСК»

РАСПОРЯЖЕНИЕ

от 27 марта 2024 г. № 1523р

Об изъятии земельного участка и жилых помещений

В соответствии с Земельным кодексом Российской Федерации, Жилищным кодексом Российской Федерации, на основании распоряжения заместителя Главы городского округа «Город Архангельск» от 5 августа 2021 года № 3200р «О признании дома № 116 по ул. Гуляева в г. Архангельске аварийным и подлежащим сносу»:

1. Изъять для муниципальных нужд земельный участок площадью 1 800 кв. м в кадастровом квартале 29:22:022513, расположенный в Соломбальском территориальном округе г. Архангельска по ул. Гуляева, д. 116, согласно схеме расположения земельного участка на кадастровом плане территории, утвержденной распоряжением Главы городского округа «Город Архангельск» от 2 ноября 2023 года № 6176р.

2. Изъять для муниципальных нужд жилые помещения, расположенные в Соломбальском территориальном округе г. Архангельска по ул. Гуляева, д. 116:

квартиру № 1 (кадастровый номер 29:22:022513:145) общей площадью 45,8 кв. м;

квартиру № 2 (кадастровый номер 29:22:022513:146) общей площадью 46,5 кв. м;

квартиру № 4 (кадастровый номер 29:22:022513:152) общей площадью 46,6 кв. м;

квартиру № 5 (кадастровый номер 29:22:022513:147) общей площадью 78,6 кв. м;

квартиру № 7 (кадастровый номер 29:22:022513:153) общей площадью 78,9 кв. м;

2/3 доли в праве общей долевой собственности на квартиру № 8 (кадастровый номер 29:22:022513:154) общей площадью 66,1 кв. м;

1/3 доли в праве общей долевой собственности на квартиру № 8 (кадастровый номер 29:22:022513:154) общей площадью 66,1 кв. м;

квартиру № 9 (кадастровый номер 29:22:022513:150) общей площадью 46,3 кв. м;

квартиру № 10 (кадастровый номер 29:22:022513:149) общей площадью 46,2 кв. м;

квартиру № 11 (кадастровый номер 29:22:022513:155) общей площадью 46,6 кв. м;

1/2 доли в праве общей долевой собственности на квартиру № 12 (кадастровый номер 29:22:022513:156) общей площадью 45,9 кв. м;

1/2 доли в праве общей долевой собственности на квартиру № 12 (кадастровый номер 29:22:022513:156) общей площадью 45,9 кв. м.

3. Опубликовать распоряжение в газете «Архангельск – Город воинской славы» и на официальном информационном интернет-портале городского округа «Город Архангельск».

Исполняющий обязанности
Главы городского округа
«Город Архангельск»

Д.В. Шапошников

АДМИНИСТРАЦИЯ ГОРОДСКОГО ОКРУГА «ГОРОД АРХАНГЕЛЬСК»

РАСПОРЯЖЕНИЕ

от 27 марта 2024 г. № 1524р

Об изъятии земельного участка и жилых помещений

В соответствии с Земельным кодексом Российской Федерации, Жилищным кодексом Российской Федерации, на основании распоряжения заместителя Главы городского округа «Город Архангельск» от 16 апреля 2021 года № 1351р «О признании дома № 35 по ул. Цигломенской в г. Архангельске аварийным и подлежащим сносу»:

1. Изъять для муниципальных нужд земельный участок площадью 530 кв. м (кадастровый номер 29:22:090106:9), расположенный в Цигломенском территориальном округе г. Архангельска по ул. Цигломенской, д. 35.

2. Изъять для муниципальных нужд жилые помещения, расположенные в Цигломенском территориальном округе г. Архангельска по ул. Цигломенской, д. 35:

квартиру № 3 (кадастровый номер 29:22:090106:95) общей площадью 72,9 кв. м;
1/3 доли в праве общей долевой собственности на квартиру № 4 (кадастровый номер 29:22:090106:96) общей площадью 71,5 кв. м;

1/3 доли в праве общей долевой собственности на квартиру № 4 (кадастровый номер 29:22:090106:96) общей площадью 71,5 кв. м;

1/3 доли в праве общей долевой собственности на квартиру № 4 (кадастровый номер 29:22:090106:96) общей площадью 71,5 кв. м;

квартиру № 6 (кадастровый номер 29:22:090106:94) общей площадью 75,3 кв. м.

3. Опубликовать распоряжение в газете «Архангельск – Город воинской славы» и на официальном информационном интернет-портале городского округа «Город Архангельск».

**Исполняющий обязанности
Главы городского округа
«Город Архангельск»**

Д.В. Шапошников

АДМИНИСТРАЦИЯ ГОРОДСКОГО ОКРУГА «ГОРОД АРХАНГЕЛЬСК»

РАСПОРЯЖЕНИЕ

от 27 марта 2024 г. № 1528р

Об изъятии земельного участка и жилых помещений

В соответствии с Земельным кодексом Российской Федерации, Жилищным кодексом Российской Федерации, на основании распоряжения заместителя Главы городского округа «Город Архангельск» от 2 декабря 2021 года № 4880р «О признании дома № 18 по ул. Сурповской в г. Архангельске аварийным и подлежащим сносу»:

1. Изъять для муниципальных нужд земельный участок площадью 2 035 кв. м в кадастровом квартале 29:22:080203, расположенный в Исакогорском территориальном округе г. Архангельска по ул. Сурповской, д. 18, согласно схеме расположения земельного участка на кадастровом плане территории, утвержденной распоряжением Главы городского округа «Город Архангельск» от 6 июля 2022 года № 4030р.

2. Изъять для муниципальных нужд жилые помещения, расположенные в Исакогорском территориальном округе г. Архангельска по ул. Сурповской, д. 18:

1/2 доли в праве общей долевой собственности на квартиру № 1 (кадастровый номер 29:22:080203:310) общей площадью 47,3 кв. м;

1/2 доли в праве общей долевой собственности на квартиру № 1 (кадастровый номер 29:22:080203:310) общей площадью 47,3 кв. м;

1/2 доли в праве общей долевой собственности на квартиру № 2 (кадастровый номер 29:22:080203:311) общей площадью 64,8 кв. м;

1/2 доли в праве общей долевой собственности на квартиру № 2 (кадастровый номер 29:22:080203:311) общей площадью 64,8 кв. м;

квартиру № 3 (кадастровый номер 29:22:080203:312) общей площадью 66,7 кв. м;

1/4 доли в праве общей долевой собственности на квартиру № 6 (кадастровый номер 29:22:080203:544) общей площадью 67,9 кв. м;

1/4 доли в праве общей долевой собственности на квартиру № 6 (кадастровый номер 29:22:080203:544) общей площадью 67,9 кв. м;

1/6 доли в праве общей долевой собственности на квартиру № 6 (кадастровый номер 29:22:080203:544) общей площадью 67,9 кв. м;

1/6 доли в праве общей долевой собственности на квартиру № 6 (кадастровый номер 29:22:080203:544) общей площадью 67,9 кв. м;

1/6 доли в праве общей долевой собственности на квартиру № 6 (кадастровый номер 29:22:080203:544) общей площадью 67,9 кв. м;

комнату в квартире № 7 (кадастровый номер 29:22:080203:535) площадью 17,7 кв. м;

квартиру № 8 (кадастровый номер 29:22:080203:313) общей площадью 64,8 кв. м;

1/2 доли в праве общей долевой собственности на квартиру № 9 (кадастровый номер 29:22:080203:314) общей площадью 47 кв. м;

1/2 доли в праве общей долевой собственности на квартиру № 9 (кадастровый номер 29:22:080203:314) общей площадью 47 кв. м;

1/18 доли в праве общей долевой собственности на квартиру № 10 (кадастровый номер 29:22:080203:549) общей площадью 67,9 кв. м;

1/18 доли в праве общей долевой собственности на квартиру № 10 (кадастровый номер 29:22:080203:549) общей площадью 67,9 кв. м;

1/18 доли в праве общей долевой собственности на квартиру № 10 (кадастровый номер 29:22:080203:549) общей площадью 67,9 кв. м;

1/18 доли в праве общей долевой собственности на квартиру № 10 (кадастровый номер 29:22:080203:549) общей площадью 67,9 кв. м;

1/18 доли в праве общей долевой собственности на квартиру № 10 (кадастровый номер 29:22:080203:549) общей площадью 67,9 кв. м;

1/18 доли в праве общей долевой собственности на квартиру № 10 (кадастровый номер 29:22:080203:549) общей площадью 67,9 кв. м;

1/9 доли в праве общей долевой собственности на квартиру № 10 (кадастровый номер 29:22:080203:549) общей площадью 67,9 кв. м;

1/9 доли в праве общей долевой собственности на квартиру № 10 (кадастровый номер 29:22:080203:549) общей площадью 67,9 кв. м;

1/3 доли в праве общей долевой собственности на квартиру № 10 (кадастровый номер 29:22:080203:549) общей площадью 67,9 кв. м;

квартиру № 12 (кадастровый номер 29:22:080203:543) общей площадью 47,9 кв. м.

3. Опубликовать распоряжение в газете «Архангельск – Город воинской славы» и на официальном информационном интернет-портале городского округа «Город Архангельск».

**Исполняющий обязанности
Главы городского округа
«Город Архангельск»**

Д.В. Шапошников

АДМИНИСТРАЦИЯ ГОРОДСКОГО ОКРУГА «ГОРОД АРХАНГЕЛЬСК»

РАСПОРЯЖЕНИЕ

от 29 марта 2024 г. № 1596р

О создании согласительной комиссии по согласованию местоположения границ земельных участков при выполнении комплексных кадастровых работ на территории городского округа «Город Архангельск»

Руководствуясь статьей 42.10 Федерального закона от 24 июля 2007 года № 221-ФЗ «О кадастровой деятельности», постановлением Правительства Архангельской области от 17 февраля 2015 года № 62-пп «Об утверждении типового регламента работы комиссии по согласованию местоположения границ земельных участков при выполнении комплексных кадастровых работ»:

1. Создать согласительную комиссию по согласованию местоположения границ земельных участков при выполнении комплексных кадастровых работ в отношении кадастровых кварталов 29:22:010901, 29:22:010902, 29:22:012003, 29:22:012004, 29:22:012011, 29:22:012503, 29:22:012510, 29:22:012512, 29:22:012513, 29:22:020201, 29:22:021007, 29:22:021008, 29:22:030601, 29:22:030602, 29:22:030603, 29:22:031606, 29:22:031016, 29:22:040201, 29:22:040602, 29:22:040603, 29:22:040605, 29:22:050105, 29:22:060413, 29:22:060414, 29:22:060418, 29:22:073006, 29:22:073001, 29:22:080402, 29:22:081004, 29:22:081203, 29:22:081303, 29:22:081603, 29:22:090109, 29:22:090111, 29:22:012305, 29:22:031008, 29:22:031009, 29:22:031010, 29:22:031013, 29:22:041201, 29:22:022511.

2. Уполномочиваю на исполнение функций председателя согласительной комиссии по согласованию местоположения границ земельных участков при выполнении комплексных кадастровых работ Шапошникова Даниила Вадимовича – заместителя Главы городского округа «Город Архангельск» по вопросам экономического развития и финансам.

3. Утвердить:

состав согласительной комиссии по согласованию местоположения границ земельных участков при выполнении комплексных кадастровых работ на территории городского округа «Город Архангельск» согласно приложению № 1;

регламент работы комиссии по согласованию местоположения границ земельных участков при выполнении комплексных кадастровых работ на территории городского округа «Город Архангельск» согласно приложению № 2.

4. Опубликовать постановление в газете «Архангельск – Город воинской славы» и на официальном информационном интернет-портале городского округа «Город Архангельск» в течение пяти рабочих дней со дня подписания настоящего постановления.

**Исполняющий обязанности
Главы городского округа
«Город Архангельск»**

Д.В. Шапошников

СОСТАВ согласительной комиссии по согласованию местоположения границ земельных участков при выполнении комплексных кадастровых работ на территории городского округа «Город Архангельск»

Шапошников Даниил Вадимович	-	заместитель Главы городского округа "Город Архангельск" по вопросам экономического развития и финансам (председатель комиссии)
Белова Мария Сергеевна	-	директор департамента муниципального имущества Администрации городского округа "Город Архангельск" (заместитель председателя комиссии)
Клишева Анна Александровна	-	заместитель начальника отдела земельных отношений департамента муниципального имущества Администрации городского округа "Город Архангельск" (секретарь комиссии)
Жеваго Анна Сергеевна	-	заместитель директора департамента муниципального имущества Администрации городского округа "Город Архангельск" – начальник отдела земельных отношений
Писаренко Елена Владимировна	-	директор департамента градостроительства и архитектуры Администрации городского округа "Город Архангельск"
Сенина Юлия Леонидовна	-	начальник отдела градостроительной документации и инженерной инфраструктуры департамента градостроительства Администрации городского округа "Город Архангельск"
Ялуга Элеонора Владимировна	-	главный специалист инженерно-технического отдела инженерно-технического управления департамента градостроительства Администрации городского округа "Город Архангельск"
	-	представитель Министерства имущественных отношений Архангельской области (по согласованию)
	-	представитель Межрегионального территориального управления Федерального агентства по управлению государственным имуществом в Архангельской области и Ненецком автономном округе (по согласованию)
	-	представитель Управления Росреестра по Архангельской области и Ненецкому автономному округу (по согласованию)
	-	представитель от Ассоциации саморегулируемой организации "Объединение профессионалов кадастровой деятельности" (по согласованию)
	-	представитель от ПГК "Газель" (по согласованию)
	-	представитель от ГСК "Янтарь" (по согласованию)
	-	представитель от ГСК "Чайка" (по согласованию)
	-	представитель от ГСК "Звездочка-2" (по согласованию)
	-	представитель от ГСК "Таврия" (по согласованию)
	-	представитель от ГСК "Высуф-2" (по согласованию)
	-	представитель от ГСК "Аксон" (по согласованию)
	-	представитель от ГСК "Космос" (по согласованию)
	-	представитель от ПГСК "Ветеран" (по согласованию)
	-	представитель от ГК "Вымпел" (по согласованию)
	-	представитель от ГСК "Модерон" (по согласованию)
	-	представитель от ПГК "Беломорский" (по согласованию)
	-	представитель от ГСК "Истра" (по согласованию)

ПРИЛОЖЕНИЕ № 2
к распоряжению Администрации
городского округа
«Город Архангельск»
от 29 марта 2024 г. № 1596р

РЕГЛАМЕНТ работы согласительной комиссии по согласованию местоположения границ земельных участков при выполнении комплексных кадастровых работ на территории городского округа «Город Архангельск»

1. Настоящий регламент работы согласительной комиссии по согласованию местоположения границ земельных участков при выполнении комплексных кадастровых работ, разработанный в соответствии со статьей 42.10 Федерального закона от 24 июля 2007 года № 221-ФЗ «О кадастровой деятельности», устанавливает общие правила организации работы комиссии по согласованию местоположения границ земельных участков при выполнении комплексных кадастровых работ.

2. Комиссия по согласованию местоположения границ земельных участков при выполнении комплексных кадастровых работ (далее – согласительная комиссия) образуется в целях согласования местоположения границ земельных участков, в отношении которых выполняются комплексные кадастровые работы, заказчиком которых является уполномоченный орган местного самоуправления муниципального района, муниципального округа или городского округа Архангельской области.

3. Комиссия в своей деятельности руководствуется Конституцией Российской Федерации, международными договорами Российской Федерации, федеральными конституционными законами, Федеральным законом от 24 июля 2007 года № 221-ФЗ «О кадастровой деятельности» (далее – Федеральный закон от 24 июля 2007 года № 221-ФЗ), иными федеральными законами, указами и распоряжениями Президента Российской Федерации, постановлениями и распоряжениями Правительства Российской Федерации, нормативными правовыми актами федеральных органов исполнительной власти, изданными в пределах их компетенции, Уставом Архангельской области и областными законами, договорами и соглашениями Архангельской области, иными нормативными правовыми актами Архангельской области, муниципальными нормативными правовыми актами и настоящим Положением.

4. К полномочиям согласительной комиссии относятся:

1) рассмотрение возражений лиц, обладающих смежными земельными участками на праве собственности (за исключением случаев, если такие смежные земельные участки, находящиеся в государственной или муниципальной собственности, предоставлены гражданам в пожизненное наследуемое владение, постоянное (бессрочное) пользование, либо юридическим лицам, не являющимся государственными или муниципальными учреждениями либо казенными предприятиями, в постоянное (бессрочное) пользование), пожизненного наследуемого владения, постоянного (бессрочного) пользования (за исключением случаев, если такие смежные земельные участки предоставлены государственным или муниципальным учреждениям, казенным предприятиям, органам государственной власти или органам местного самоуправления в постоянное (бессрочное) пользование), аренды (если такие смежные земельные участки находятся в государственной или муниципальной собственности и соответствующий договор аренды заключен на срок более чем пять лет) (далее – заинтересованные лица) относительно местоположения границ земельных участков;

2) подготовка заключения согласительной комиссии о результатах рассмотрения возражений заинтересованных лиц относительно местоположения границ земельных участков, в том числе о целесообразности изменения проекта карты-плана территории в случае необоснованности таких возражений или о необходимости изменения исполнителем комплексных кадастровых работ карты-плана территории в соответствии с такими возражениями;

3) оформление акта согласования местоположения границ при выполнении комплексных кадастровых работ;

4) разъяснение заинтересованным лицам возможности разрешения земельного спора о местоположении границ земельных участков в судебном порядке.

5. Местонахождение согласительной комиссии: 163000, Российская Федерация, г. Архангельск, площадь В.И. Ленина, д. 5.

Телефон/факс 8(8182) 60-72-87 e-mail: dmi@arhcity.ru.

6. Председатель согласительной комиссии:

- 1) возглавляет согласительную комиссию и руководит ее деятельностью;
- 2) планирует деятельность согласительной комиссии, утверждает повестку дня заседаний согласительной комиссии;
- 3) председательствует на заседаниях согласительной комиссии;
- 4) организует рассмотрение вопросов повестки дня заседания согласительной комиссии;
- 5) ставит на голосование предложения по рассматриваемым вопросам, организует голосование и подсчет голосов членов согласительной комиссии, определяет результаты их голосования;
- 6) подписывает запросы, обращения и другие документы, направляемые от имени согласительной комиссии.

7. Заместитель председателя согласительной комиссии осуществляет отдельные полномочия по поручению председателя согласительной комиссии, а также осуществляет полномочия председателя в его отсутствие.

8. Секретарь согласительной комиссии:

- 1) организует подготовку материалов для рассмотрения на заседаниях согласительной комиссии;
- 2) формирует проект повестки дня заседания согласительной комиссии;
- 3) уведомляет членов согласительной комиссии о времени и месте проведения, а также о повестке дня заседания согласительной комиссии, по их просьбе знакомит с материалами, подготовленными к заседанию согласительной комиссии;
- 4) ведет протоколы заседаний согласительной комиссии и осуществляет их хранение;
- 5) готовит протоколы заседаний согласительной комиссии, заключение согласительной комиссии о результатах рассмотрения возражений относительно местоположения границ земельных участков, акт согласования местоположения границ при выполнении комплексных кадастровых работ;
- 6) оформляет запросы, обращения и другие документы, направляемые от имени согласительной комиссии;
- 7) ведет делопроизводство согласительной комиссии;
- 8) организует направление заказчику комплексных кадастровых работ для утверждения оформленный исполнителем комплексных кадастровых работ проект карты-плана территории в окончательной редакции и необходимые для его утверждения материалы заседания согласительной комиссии.

9. В отсутствие секретаря комиссии его полномочия возлагаются председателем комиссии на иного члена комиссии.

10. Члены согласительной комиссии:

- 1) вправе знакомиться с материалами, подготовленными к заседанию согласительной комиссии;
- 2) вправе выступать и вносить предложения по рассматриваемым вопросам, в том числе о внесении поправок в проекты заключений согласительной комиссии или их доработке, о переносе рассмотрения вопроса на другое заседание согласительной комиссии;
- 3) вправе на заседании согласительной комиссии задавать вопросы другим членам согласительной комиссии по вопросам повестки дня заседания согласительной комиссии;
- 4) участвуют в голосовании по всем рассматриваемым вопросам;
- 5) обязаны соблюдать конфиденциальность информации в отношении информации ограниченного доступа, ставшей им известной в связи с участием в деятельности согласительной комиссии.

11. В целях согласования местоположения границ земельных участков, являющихся объектами комплексных кадастровых работ и расположенных в границах территории выполнения этих работ, согласительная комиссия проводит заседание, на которое в установленном пункте 12 настоящего Положения порядке приглашаются заинтересованные лица и исполнитель комплексных кадастровых работ.

12. Заседание согласительной комиссии проводится не ранее чем через 15 рабочих дней со дня опубликования, размещения и направления заказчиком комплексных кадастровых работ в порядке, предусмотренном статьей 42.7 Федерального закона от 24 июля 2007 года № 221-ФЗ для опубликования, размещения и направления извещения о начале выполнения комплексных кадастровых работ, извещения о проведении заседания согласительной комиссии, содержащего в том числе уведомление о завершении подготовки проекта карты-плана территории. Примерная форма и содержание извещения о проведении заседания согласительной комиссии по вопросу согласования местоположения границ земельных участков устанавливаются Министерством экономического развития Российской Федерации.

13. Согласительная комиссия обеспечивает ознакомление любых лиц с проектом карты-плана территории путем:

- 1) направления проекта карты-плана территории в форме электронного документа в соответствии с запросом заявителя;
- 2) предоставления возможности ознакомления с проектом карты-плана территории в форме документа на бумажном носителе по месту нахождения согласительной комиссии.

14. На заседании согласительной комиссии по вопросу согласования местоположения границ земельных участков представляется проект карты-плана территории, разъясняются результаты выполнения комплексных кадастровых работ, порядок согласования местоположения границ земельных участков и регламент работы согласительной комиссии.

15. Возражения заинтересованного лица относительно местоположения границ земельного участка, указанного в пунктах 1 и 2 части 1 статьи 42.1 Федерального закона от 24 июля 2007 года № 221-ФЗ, могут быть представлены в письменной форме в согласительную комиссию в период со дня опубликования извещения о проведении заседания согласительной комиссии по вопросу согласования местоположения границ земельных участков до дня проведения данного заседания, а также в течение 35 рабочих дней со дня проведения первого заседания согласительной комиссии.

16. Решение согласительной комиссии считается правомочным, если на ее заседании присутствуют не менее половины членов согласительной комиссии.

17. Решения согласительной комиссии и ее заключения принимаются большинством голосов присутствующих на заседании членов согласительной комиссии. При равенстве голосов членов согласительной комиссии голос председателя согласительной комиссии считается решающим.

18. При согласовании местоположения границ или частей границ земельного участка в рамках выполнения комплексных кадастровых работ местоположение таких границ или их частей считается:

- 1) согласованным, если возражения относительно местоположения границ или частей границ земельного участка не представлены заинтересованными лицами, а также в случае, если местоположение таких границ или частей границ установлено на основании вступившего в законную силу судебного акта, в том числе в связи с рассмотрением земельного спора о местоположении границ земельного участка;
- 2) спорным, если возражения относительно местоположения границ или частей границ земельного участка представлены заинтересованными лицами, за исключением случаев, если земельный спор о местоположении границ земельного участка был разрешен в судебном порядке.

19. По результатам работы согласительной комиссии составляется протокол заседания согласительной комиссии, форма и содержание которого утверждены Министерством экономического развития Российской Федерации, а также составляется заключение согласительной комиссии о результатах рассмотрения возражений относительно местоположения границ земельных участков.

20. Заключение согласительной комиссии о результатах рассмотрения возражений заинтересованных лиц относительно местоположения границ земельных участков содержит:

- а) краткое содержание возражений заинтересованных лиц относительно местоположения границ земельных участков;
- б) рассмотренные материалы, представленные в согласительную комиссию;
- в) выводы согласительной комиссии по результатам рассмотрения возражений заинтересованных лиц относительно местоположения границ земельных участков, в том числе о нецелесообразности изменения проекта карты-плана территории в случае необоснованности таких возражений или о необходимости изменения исполнителем комплексных кадастровых работ карты-плана территории в соответствии с такими возражениями.

21. Акты согласования местоположения границ при выполнении комплексных кадастровых работ и заключения согласительной комиссии, указанные в подпунктах 2 и 3 пункта 4 настоящего регламента, оформляются согласительной комиссией в форме документов на бумажном носителе, которые хранятся органом, сформировавшим согласительную комиссию.

22. В течение 20 рабочих дней со дня истечения срока представления предусмотренных пунктом 15 настоящего регламента возражений согласительная комиссия направляет в орган, уполномоченный на утверждение карты-плана территории, для утверждения оформленный исполнителем комплексных кадастровых работ проект карты-плана территории в окончательной редакции и необходимые для его утверждения материалы заседания согласительной комиссии.

АДМИНИСТРАЦИЯ ГОРОДСКОГО ОКРУГА «ГОРОД АРХАНГЕЛЬСК»

РАСПОРЯЖЕНИЕ

от 2 апреля 2024 г. № 1634р

Об изъятии земельного участка и жилых помещений

В соответствии с Земельным кодексом Российской Федерации, Жилищным кодексом Российской Федерации, на основании распоряжения заместителя Главы городского округа «Город Архангельск» от 2 декабря 2021 года № 4889р «О признании дома № 18 по ул. Пограничной в г. Архангельске аварийным и подлежащим сносу»:

1. Изъять для муниципальных нужд земельный участок 29:22:081104:3У63 площадью 1 235 кв. м, расположенный в Исакогорском территориальном округе г. Архангельска по ул. Пограничной, д. 18, соглас-

но проекту межевания территории городского округа «Город Архангельск» в границах кадастрового квартала 29:22:081104, утвержденному распоряжением Главы городского округа «Город Архангельск» от 21 февраля 2023 года № 891р.

2. Изъять для муниципальных нужд жилые помещения, расположенные в Исакогорском территориальном округе г. Архангельска по ул. Пограничной, д. 18:

- 1) квартиру № 2 (кадастровый номер 29:22:081104:1075) общей площадью 56,2 кв. м;
- квартиру № 5 (кадастровый номер 29:22:081104:1076) общей площадью 54,9 кв. м;
- квартиру № 7 (кадастровый номер 29:22:081104:1077) общей площадью 56 кв. м;
- 1/10 доли в праве общей долевой собственности на квартиру № 8 (кадастровый номер 29:22:081104:1106) общей площадью 68,2 кв. м;
- 1/10 доли в праве общей долевой собственности на квартиру № 8 (кадастровый номер 29:22:081104:1106) общей площадью 68,2 кв. м;
- 4/10 доли в праве общей долевой собственности на квартиру № 8 (кадастровый номер 29:22:081104:1106) общей площадью 68,2 кв. м;
- 4/10 доли в праве общей долевой собственности на квартиру № 8 (кадастровый номер 29:22:081104:1106) общей площадью 68,2 кв. м.

3. Опубликовать распоряжение в газете «Архангельск – Город воинской славы» и на официальном информационном интернет-портале городского округа «Город Архангельск».

Исполняющий обязанности
Главы городского округа
«Город Архангельск»

Д.В. Шапошников

ГЛАВА ГОРОДСКОГО ОКРУГА «ГОРОД АРХАНГЕЛЬСК»

РАСПОРЯЖЕНИЕ

от 21 марта 2024 г. № 1355р

О предоставлении разрешения на условно разрешенный вид использования земельного участка, расположенного в территориальном округе Майская горка г. Архангельска проспекту Ленинградскому

В соответствии с Градостроительным кодексом Российской Федерации, приказом Росреестра от 10 ноября 2020 года № П/0412 «Об утверждении классификатора видов разрешенного использования земельных участков», Правилами землепользования и застройки городского округа «Город Архангельск», утвержденными постановлением министерства строительства и архитектуры Архангельской области от 29 сентября 2020 года № 68-п:

1. Предоставить разрешение на условно разрешенный вид использования земельного участка площадью 773 кв. м в кадастровом квартале 29:22:060416, расположенного в территориальном округе Майская горка г. Архангельска по проспекту Ленинградскому:

«Благоустройство территории» (код (числовое обозначение) вида разрешенного использования земельного участка по классификатору видов разрешенного использования земельных участков, утвержденному приказом Росреестра от 10 ноября 2020 года № П/0412 «Об утверждении классификатора видов разрешенного использования земельных участков», - 12.0.2).

2. Утвердить прилагаемую схему расположения земельного участка площадью 773 кв. м в кадастровом квартале 29:22:060416, расположенного в территориальном округе Майская горка г. Архангельска по проспекту Ленинградскому, в границах зоны озелененных территорий общего пользования ПЛ согласно Правилам землепользования и застройки городского округа «Город Архангельск» (категория земель – земли населенных пунктов) с видом разрешенного использования «Благоустройство территории».

Глава городского округа
«Город Архангельск»

Д.А. Морев

ГЛАВА ГОРОДСКОГО ОКРУГА «ГОРОД АРХАНГЕЛЬСК»

РАСПОРЯЖЕНИЕ

от 21 марта 2024 г. № 1348р

О предоставлении разрешения на условно разрешенный вид использования земельного участка с кадастровым номером 29:22:040201:1758, расположенного в Октябрьском территориальном округе г. Архангельска по Талажскому шоссе

В соответствии с Градостроительным кодексом Российской Федерации, приказом Росреестра от 10 ноября 2020 года № П/0412 «Об утверждении классификатора видов разрешенного использования земельных участков», Правилами землепользования и застройки городского округа «Город Архангельск», утвержденными постановлением министерства строительства и архитектуры Архангельской области от 29 сентября 2020 года № 68-п:

Предоставить разрешение на условно разрешенный вид использования земельного участка площадью 1 116 кв. м с кадастровым номером 29:22:040201:1758, расположенного в Октябрьском территориальном округе г. Архангельска по Талажскому шоссе:

«Хранение автотранспорта: Размещение отдельно стоящих и пристроенных гаражей, в том числе подземных, предназначенных для хранения автотранспорта, в том числе с разделением на машино-места, за исключением гаражей, размещение которых предусмотрено содержанием видов разрешенного использования с кодами 2.7.2, 4.9» (код (числовое обозначение) вида разрешенного использования земельного участка по классификатору видов разрешенного использования земельных участков, утвержденному приказом Росреестра от 10 ноября 2020 года № П/0412 «Об утверждении классификатора видов разрешенного использования земельных участков» - 2.7.1).

Глава городского округа
«Город Архангельск»

Д.А. Морев

ГЛАВА ГОРОДСКОГО ОКРУГА «ГОРОД АРХАНГЕЛЬСК»

РАСПОРЯЖЕНИЕ

от 21 марта 2024 г. № 1349р

О предоставлении разрешения на условно разрешенный вид использования земельного участка, расположенного в территориальном округе Варавино-Фактория г. Архангельска по переулку Конецгорскому

В соответствии с Градостроительным кодексом Российской Федерации, приказом Росреестра от 10 ноября 2020 года № П/0412 «Об утверждении классификатора видов разрешенного использования земельных участков», Правилами землепользования и застройки городского округа «Город Архангельск», утвержденными постановлением министерства строительства и архитектуры Архангельской области от 29 сентября 2020 года № 68-п:

Предоставить разрешение на условно разрешенный вид использования земельного участка площадью 1 135 кв.м с кадастровым номером 29:22:072801:54, расположенного в территориальном округе Варавино-Фактория г. Архангельска по переулку Конецгорскому:

«Для индивидуального жилищного строительства: Размещение жилого дома (отдельно стоящего здания количеством надземных этажей не более чем три, высотой не более двадцати метров, которое состоит из комнат и помещений вспомогательного использования, предназначенных для удовлетворения гражданами бытовых и иных нужд, связанных с их проживанием в таком здании, не предназначенного для раздела на самостоятельные объекты недвижимости); выращивание сельскохозяйственных культур; размещение гаражей для собственных нужд и хозяйственных построек» (код (числовое обозначение) вида разрешенного использования земельного участка по классификатору видов разрешенного использования земельных участков, утвержденному приказом Росреестра от 10 ноября 2020 года № П/0412 «Об утверждении классификатора видов разрешенного использования земельных участков», - 2.1).

Глава городского округа
«Город Архангельск»

Д.А. Морев

ГЛАВА ГОРОДСКОГО ОКРУГА
«ГОРОД АРХАНГЕЛЬСК»

РАСПОРЯЖЕНИЕ

от 21 марта 2024 г. № 1326р

О предоставлении разрешения на условно разрешенный вид использования земельного участка, расположенного в Исакогорском территориальном округе г. Архангельска по ул. Пограничной

В соответствии с Градостроительным кодексом Российской Федерации, приказом Росреестра от 10 ноября 2020 года № П/0412 «Об утверждении классификатора видов разрешенного использования земельных участков», Правилами землепользования и застройки городского округа «Город Архангельск», утвержденными постановлением министерства строительства и архитектуры Архангельской области от 29 сентября 2020 года № 68-п:

Предоставить разрешение на условно разрешенный вид использования земельного участка площадью 1 217 кв. м с кадастровым номером 29:22:081104:1117, расположенного в Исакогорском территориальном округе г. Архангельска по ул. Пограничной:

«Для индивидуального жилищного строительства: «Размещение жилого дома (отдельно стоящего здания количеством надземных этажей не более чем три, высотой не более двадцати метров, которое состоит из комнат и помещений вспомогательного использования, предназначенных для удовлетворения гражданами бытовых и иных нужд, связанных с их проживанием в таком здании, не предназначенного для раздела на самостоятельные объекты недвижимости); выращивание сельскохозяйственных культур; размещение гаражей для собственных нужд и хозяйственных построек» (код (числовое обозначение) вида разрешенного использования земельного участка по классификатору видов разрешенного использования земельных участков, утвержденному приказом Росреестра от 10 ноября 2020 года № П/0412 «Об утверждении классификатора видов разрешенного использования земельных участков», - 2.1).

Глава городского округа
«Город Архангельск»

Д.А. Морев

ГЛАВА ГОРОДСКОГО ОКРУГА
«ГОРОД АРХАНГЕЛЬСК»

РАСПОРЯЖЕНИЕ

от 21 марта 2024 г. № 1328р

О предоставлении разрешения на условно разрешенный вид использования земельных участков, расположенных в территориальном округе Майская горка г. Архангельска проспекту Ленинградскому

В соответствии с Градостроительным кодексом Российской Федерации, приказом Росреестра от 10 ноября 2020 года № П/0412 «Об утверждении классификатора видов разрешенного использования земельных участков», Правилами землепользования и застройки городского округа «Город Архангельск», утвержденными постановлением министерства строительства и архитектуры Архангельской области от 29 сентября 2020 года № 68-п:

Предоставить разрешение на условно разрешенный вид использования земельного участка площадью 10 435 кв.м с кадастровым номером 29:22:060420:285, земельного участка площадью 34 107 кв.м с кадастровым номером 29:22:060420:14, расположенных в территориальном округе Майская горка г. Архангельска по проспекту Ленинградскому:

«Парки культуры и отдыха» (код (числовое обозначение) вида разрешенного использования земельного участка по классификатору видов разрешенного использования земельных участков, утвержденному приказом Росреестра от 10 ноября 2020 года № П/0412 «Об утверждении классификатора видов разрешенного использования земельных участков», - 3.6.2).

Глава городского округа
«Город Архангельск»

Д.А. Морев

ГЛАВА ГОРОДСКОГО ОКРУГА
«ГОРОД АРХАНГЕЛЬСК»

РАСПОРЯЖЕНИЕ

от 21 марта 2024 г. № 1330р

О предоставлении разрешения на условно разрешенный вид использования земельного участка с кадастровым номером 29:16:060201:1 расположенного в Северном территориальном округе г. Архангельска

В соответствии с Градостроительным кодексом Российской Федерации, приказом Росреестра от 10 ноября 2020 года № П/0412 «Об утверждении классификатора видов разрешенного использования земельных участков», Правилами землепользования и застройки городского округа «Город Архангельск», утвержденными постановлением министерства строительства и архитектуры Архангельской области от 29 сентября 2020 года № 68-п:

Предоставить на условно разрешенный вид использования земельного участка площадью 497 058 кв. м с кадастровым номером 29:16:060201:1, расположенного в Северном территориальном округе г. Архангельска:

«Коммунальное обслуживание» (код (числовое обозначение) вида разрешенного использования земельного участка по классификатору видов разрешенного использования земельных участков, утвержденному приказом Росреестра от 10 ноября 2020 года № П/0412 «Об утверждении классификатора видов разрешенного использования земельных участков», - 3.1).

Глава городского округа
«Город Архангельск»

Д.А. Морев

ГЛАВА ГОРОДСКОГО ОКРУГА
«ГОРОД АРХАНГЕЛЬСК»

РАСПОРЯЖЕНИЕ

от 21 марта 2024 г. № 1331р

О предоставлении разрешения на отклонение от предельных параметров реконструкции объекта капитального строительства (индивидуальный жилой дом) на земельном участке, расположенном в территориальном округе Майская горка г. Архангельска по ул. Российской

В соответствии с Градостроительным кодексом Российской Федерации, Правилами землепользования и застройки городского округа «Город Архангельск», утвержденными постановлением министерства строительства и архитектуры Архангельской области от 29 сентября 2020 года № 68-п:

Предоставить разрешение на отклонение от предельных параметров реконструкции объекта капитального строительства (индивидуальный жилой дом) на земельном участке площадью 991 кв.м с кадастровым номером 29:22:060406:67, расположенном в территориальном округе Майская горка г. Архангельска по ул. Российской:

установление минимального отступа зданий, строений, сооружений от границ земельного участка с юго-восточной стороны (вдоль ул. Российской) до 0 метров.

Глава городского округа
«Город Архангельск»

Д.А. Морев

ГЛАВА ГОРОДСКОГО ОКРУГА
«ГОРОД АРХАНГЕЛЬСК»

РАСПОРЯЖЕНИЕ

от 21 марта 2024 г. № 1319р

О предоставлении разрешения на условно разрешенный вид использования земельного участка, расположенного в поселке Талажский авиагородок городского округа «Город Архангельск»

В соответствии с Градостроительным кодексом Российской Федерации, приказом Росреестра от 10 ноября 2020 года № П/0412 «Об утверждении классификатора видов разрешенного использования земельных участков», Правилами землепользования и застройки городского округа «Город Архангельск», утвержденными постановлением министерства строительства и архитектуры Архангельской области от 29 сентября 2020 года № 68-п:

Предоставить разрешение на условно разрешенный вид использования земельного участка площадью 5 676 кв.м с кадастровым номером 29:16:064702:3151, расположенного в поселке Талажский авиагородок городского округа «Город Архангельск»:

«Благоустройство территории» (код (числовое обозначение) вида разрешенного использования земельного участка по классификатору видов разрешенного использования земельных участков, утвержденному приказом Росреестра от 10 ноября 2020 года № П/0412 «Об утверждении классификатора видов разрешенного использования земельных участков», - 12.0.2).

Глава городского округа
«Город Архангельск»

Д.А. Морев

ГЛАВА ГОРОДСКОГО ОКРУГА
«ГОРОД АРХАНГЕЛЬСК»

РАСПОРЯЖЕНИЕ

от 21 марта 2024 г. № 1322р

О предоставлении разрешения на условно разрешенный вид использования земельного участка, расположенного в Октябрьском территориальном округе г. Архангельска по улице Тесанова

В соответствии с Градостроительным кодексом Российской Федерации, приказом Росреестра от 10 ноября 2020 года № П/0412 «Об утверждении классификатора видов разрешенного использования земельных участков», Правилами землепользования и застройки городского округа «Город Архангельск», утвержденными постановлением министерства строительства и архитектуры Архангельской области от 29 сентября 2020 года № 68-п:

Предоставить разрешение на условно разрешенный вид использования земельного участка площадью 522 кв. м с кадастровым номером 29:22:040708:4, расположенного в Октябрьском территориальном округе г. Архангельска по улице Тесанова, 5:

«Малоэтажная многоквартирная жилая застройка: «Размещение малоэтажных многоквартирных домов (многоквартирные дома высотой до 4 этажей, включая мансардный); обустройство спортивных и детских площадок, площадок для отдыха; размещение объектов обслуживания жилой застройки во встроенных, пристроенных и встроенно-пристроенных помещениях малоэтажного многоквартирного дома, если общая площадь таких помещений в малоэтажном многоквартирном доме не составляет более 15% общей площади помещений дома» (код (числовое обозначение) вида разрешенного использования земельного участка по классификатору видов разрешенного использования земельных участков, утвержденному приказом Росреестра от 10 ноября 2020 года № П/0412 «Об утверждении классификатора видов разрешенного использования земельных участков», - 2.1.1).

Глава городского округа
«Город Архангельск»

Д.А. Морев

ГЛАВА ГОРОДСКОГО ОКРУГА
«ГОРОД АРХАНГЕЛЬСК»

РАСПОРЯЖЕНИЕ

от 21 марта 2024 г. № 1323р

О предоставлении разрешения на условно разрешенный вид использования земельного участка, расположенного в Исакогорском территориальном округе г. Архангельска по улице Второй

В соответствии с Градостроительным кодексом Российской Федерации, приказом Росреестра от 10 ноября 2020 года № П/0412 «Об утверждении классификатора видов разрешенного использования земельных участков», Правилами землепользования и застройки городского округа «Город Архангельск», утвержденными постановлением министерства строительства и архитектуры Архангельской области от 29 сентября 2020 года № 68-п:

Предоставить разрешение на условно разрешенный вид использования земельного участка площадью 175 кв.м с кадастровым номером 29:22:080503:29, расположенного в Исакогорском территориальном округе г. Архангельска по улице Второй:

«Ведение огородничества: Осуществление отдыха и (или) выращивания гражданами для собственных нужд сельскохозяйственных культур; размещение хозяйственных построек, не являющихся объектами недвижимости, предназначенных для хранения инвентаря и урожая сельскохозяйственных культур» (код (числовое обозначение) вида разрешенного использования земельного участка по классификатору видов разрешенного использования земельных участков, утвержденному приказом Росреестра от 10 ноября 2020 года № П/0412 «Об утверждении классификатора видов разрешенного использования земельных участков», - 13.1).

Глава городского округа
«Город Архангельск»

Д.А. Морев

ГЛАВА ГОРОДСКОГО ОКРУГА
«ГОРОД АРХАНГЕЛЬСК»

РАСПОРЯЖЕНИЕ

от 22 марта 2024 г. № 1360р

Об отмене распоряжения Главы городского округа «Город Архангельск» от 28 апреля 2023 года № 2342р, о предоставлении разрешения на условно разрешенный вид использования земельного участка, расположенного в Октябрьском территориальном округе г. Архангельска по улице Логинова

В соответствии с Градостроительным кодексом Российской Федерации, приказом Росреестра от 10 ноября 2020 года № П/0412 «Об утверждении классификатора видов разрешенного использования земельных участков», Правилами землепользования и застройки городского округа «Город Архангельск», утвержденными постановлением министерства строительства и архитектуры Архангельской области от 29 сентября 2020 года № 68-п и на основании решения Октябрьского районного суда города Архангельска по делу № 2а-2789/2023, вступившего в силу 14 февраля 2024 года:

1. Отменить распоряжение Главы городского округа «Город Архангельск» от 28 апреля 2023 года № 2342р «Об отмене предоставления разрешения на условно разрешенный вид использования земельного участка, расположенного в Октябрьском территориальном округе г. Архангельска по улице Логинова».

ГЛАВА ГОРОДСКОГО ОКРУГА
«ГОРОД АРХАНГЕЛЬСК»

РАСПОРЯЖЕНИЕ

от 21 марта 2024 г. № 1329р

О предоставлении разрешения на условно разрешенный вид использования земельного участка, расположенного в Исакогорском территориальном округе г. Архангельска по улице 2-й км Северодвинской ветки

В соответствии с Градостроительным кодексом Российской Федерации, приказом Росреестра от 10 ноября 2020 года № П/0412 «Об утверждении классификатора видов разрешенного использования земельных участков», Правилами землепользования и застройки городского округа «Город Архангельск», утвержденными постановлением министерства строительства и архитектуры Архангельской области от 29 сентября 2020 года № 68-п:

1. Предоставить разрешение на условно разрешенный вид использования земельного участка площадью 261 кв. м в кадастровом квартале 29:22:081404, расположенного в Исакогорском территориальном округе г. Архангельска по ул. 2-й км Северодвинской ветки:

«Ведение огородничества: Осуществление отдыха и (или) выращивания гражданами для собственных нужд сельскохозяйственных культур; размещение хозяйственных построек, не являющихся объектами недвижимости, предназначенных для хранения инвентаря и урожая сельскохозяйственных культур» (код (числовое обозначение) вида разрешенного использования земельного участка по классификатору видов разрешенного использования земельных участков, утвержденному приказом Росреестра от 10 ноября 2020 года № П/0412 «Об утверждении классификатора видов разрешенного использования земельных участков», - 13.1).

2. Утвердить прилагаемую схему расположения земельного участка площадью 261 кв. м в кадастровом квартале 29:22:081404, расположенного в Исакогорском территориальном округе г. Архангельска по ул. 2-й км Северодвинской ветки, в границах территориальной зоны застройки индивидуальными жилыми домами Ж1 согласно Правилам землепользования и застройки городского округа «Город Архангельск» (категория земель – земли населенных пунктов) с видом разрешенного использования «Ведение огородничества: Осуществление отдыха и (или) выращивания гражданами для собственных нужд сельскохозяйственных культур; размещение хозяйственных построек, не являющихся объектами недвижимости, предназначенных для хранения инвентаря и урожая сельскохозяйственных культур».

3. Предоставить Смолину Вячеславу Евгеньевичу права на обращение без доверенности с заявлением о государственном кадастровом учете образуемого земельного участка.

Глава городского округа
«Город Архангельск»

Д.А. Морев

ГЛАВА ГОРОДСКОГО ОКРУГА
«ГОРОД АРХАНГЕЛЬСК»

РАСПОРЯЖЕНИЕ

от 22 марта 2024 г. № 1364р

О предоставлении разрешения на условно разрешенный вид использования земельного участка, расположенного в Соломбальском территориальном округе г. Архангельска по ул. Советской

В соответствии с Градостроительным кодексом Российской Федерации, приказом Росреестра от 10 ноября 2020 года № П/0412 «Об утверждении классификатора видов разрешенного использования земельных участков», Правилами землепользования и застройки городского округа «Город Архангельск», утвержденными постановлением министерства строительства и архитектуры Архангельской области от 29 сентября 2020 года № 68-п:

Предоставить разрешение на условно разрешенный вид использования земельного участка площадью 502 кв.м с кадастровым номером 29:22:022545:3, расположенного в Соломбальском территориальном округе г. Архангельска по ул. Советской:

«Для индивидуального жилищного строительства: Размещение жилого дома (отдельно стоящего здания количеством надземных этажей не более чем три, высотой не более двадцати метров, которое состоит из комнат и помещений вспомогательного использования, предназначенных для удовлетворения гражданами бытовых и иных нужд, связанных с их проживанием в таком здании, не предназначенного для раздела на самостоятельные объекты недвижимости); выращивание сельскохозяйственных культур; размещение гаражей для собственных нужд и хозяйственных построек» (код (числовое обозначение) вида разрешенного использования земельного участка по классификатору видов разрешенного использования земельных участков, утвержденному приказом Росреестра от 10 ноября 2020 года № П/0412 «Об утверждении классификатора видов разрешенного использования земельных участков», - 2.1).

Глава городского округа
«Город Архангельск»

Д.А. Морев

ГЛАВА ГОРОДСКОГО ОКРУГА
«ГОРОД АРХАНГЕЛЬСК»

РАСПОРЯЖЕНИЕ

от 21 марта 2024 г. № 1347р

О предоставлении разрешения на условно разрешенный вид использования земельного участка, расположенного в Соломбальском территориальном округе г. Архангельска по ул. Маймаксанской, об утверждении схемы расположения земельного участка

В соответствии с Градостроительным кодексом Российской Федерации, приказом Росреестра от 10 ноября 2020 года № П/0412 «Об утверждении классификатора видов разрешенного использования земельных участков», Правилами землепользования и застройки городского округа «Город Архангельск», утвержденными постановлением министерства строительства и архитектуры Архангельской области от 29 сентября 2020 года № 68-п:

1. Предоставить разрешение на условно разрешенный вид использования земельного участка площадью 1 950 кв. м в кадастровом квартале 29:22:020411, расположенного в Соломбальском территориальном округе г. Архангельска по ул. Маймаксанской:

«Ведение садоводства: Осуществление отдыха и (или) выращивания гражданами для собственных нужд сельскохозяйственных культур; размещение для собственных нужд садового дома, жилого дома, указанного в описании вида разрешенного использования с кодом 2.1, хозяйственных построек и гаражей для собственных нужд» (код (числовое обозначение) вида разрешенного использования земельного участка по классификатору видов разрешенного использования земельных участков, утвержденному приказом Росреестра от 10 ноября 2020 года № П/0412 «Об утверждении классификатора видов разрешенного использования земельных участков», - 13.2).

2. Утвердить прилагаемую схему расположения земельных участков площадью 1 950 кв. м в кадастровом квартале 29:22:020411, расположенного в Соломбальском территориальном округе г. Архангельска по ул. Маймаксанской, в границах территориальной зоны застройки индивидуальными жилыми домами Ж1 согласно Правилам землепользования и застройки городского округа «Город Архангельск» (категория земель – земли населенных пунктов) с видом разрешенного использования «Ведение садоводства: Осуществление отдыха и (или) выращивания гражданами для собственных нужд сельскохозяйственных культур; размещение для собственных нужд садового дома, жилого дома, указанного в описании вида разрешенного использования с кодом 2.1, хозяйственных построек и гаражей для собственных нужд».

3. Предоставить Суглобу Алексею Васильевичу права на обращение без доверенности с заявлением о государственном кадастровом учете образуемых земельных участков.

Глава городского округа
«Город Архангельск»

Д.А. Морев

ГЛАВА ГОРОДСКОГО ОКРУГА
«ГОРОД АРХАНГЕЛЬСК»

РАСПОРЯЖЕНИЕ

от 21 марта 2024 г. № 1324р

О предоставлении разрешения на условно разрешенный вид использования земельного участка, расположенного в Октябрьском территориальном округе г. Архангельска по ул. Береговой, об утверждении схемы расположения земельного участка

В соответствии с Градостроительным кодексом Российской Федерации, приказом Росреестра от 10 ноября 2020 года № П/0412 «Об утверждении классификатора видов разрешенного использования земельных участков», Правилами землепользования и застройки городского округа «Город Архангельск», утвержденными постановлением министерства строительства и архитектуры Архангельской области от 29 сентября 2020 года № 68-п:

1. Предоставить разрешение на условно разрешенный вид использования земельного участка площадью 2 160 кв. м в кадастровом квартале 29:22:040901, расположенного в Октябрьском территориальном округе г. Архангельска по ул. Береговой, д. 1, корп. 1:

«Малоэтажная многоквартирная жилая застройка: «Размещение малоэтажных многоквартирных домов (многоквартирные дома высотой до 4 этажей, включая мансардный); обустройство спортивных и детских площадок, площадок для отдыха; размещение объектов обслуживания жилой застройки во встроенных, пристроенных и встроено-пристроенных помещениях малоэтажного многоквартирного дома, если общая площадь таких помещений в малоэтажном многоквартирном доме не составляет более 15% общей площади помещений дома» (код (числовое обозначение) вида разрешенного использования земельного участка по классификатору видов разрешенного использования земельных участков, утвержденному приказом Росреестра от 10 ноября 2020 года № П/0412 «Об утверждении классификатора видов разрешенного использования земельных участков», - 2.1.1).

2. Утвердить прилагаемую схему расположения земельного участка площадью 2 160 кв. м в кадастровом квартале 29:22:040901, расположенного в Октябрьском территориальном округе г. Архангельска по ул. Береговой, д. 1, корп. 1, в границах территориальной зоны застройки индивидуальными жилыми домами Ж1 согласно Правилам землепользования и застройки городского округа «Город Архангельск» (категория земель – земли населенных пунктов) с видом разрешенного использования «Малоэтажная многоквартирная жилая застройка: «Размещение малоэтажных многоквартирных домов (многоквартирные дома высотой до 4 этажей, включая мансардный); обустройство спортивных и детских площадок, площадок для отдыха; размещение объектов обслуживания жилой застройки во встроенных, пристроенных и встроено-пристроенных помещениях малоэтажного многоквартирного дома, если общая площадь таких помещений в малоэтажном многоквартирном доме не составляет более 15% общей площади помещений дома».

Глава городского округа
«Город Архангельск»

Д.А. Морев

Извещение о предоставлении земельного участка для индивидуального жилищного строительства

Департамент градостроительства Администрации городского округа «Город Архангельск» извещает о возможности предоставления для индивидуального жилищного строительства земельного участка 29:22:073006:3У13 площадью 2 000 кв. м в соответствии с проектом межевания территории городского округа «Город Архангельск» по ул. Старожаровихинской площадью 11,5984 га, утвержденным постановлением Главы городского округа «Город Архангельск» от 08.02.2024 № 166.

Граждане, заинтересованные в предоставлении данного земельного участка для вышеуказанных целей, имеют право в течение тридцати дней со дня опубликования и размещения извещения подать заявление о намерении участвовать в аукционе на право заключения договора аренды данного земельного участка.

Граждане имеют право подать заявление:

- на адрес электронной почты департамента градостроительства Администрации городского округа «Город Архангельск»: architect@arhcity.ru;
- почтовым отправлением на адрес: 163000, г. Архангельск, пл. В.И. Ленина, д. 5, департамент градостроительства Администрации городского округа «Город Архангельск».

ПРИЛОЖЕНИЕ

к проекту межевания территории городского округа
"Город Архангельск" по ул. Старожаровихинской
площадью 11,5984 га**Извещение о предоставлении земельного участка для индивидуального жилищного строительства**

Департамент градостроительства Администрации городского округа «Город Архангельск» извещает о возможности предоставления для индивидуального жилищного строительства земельного участка 29:22:073006:3У19 площадью 1 581 кв.м в соответствии с проектом межевания территории городского округа «Город Архангельск» по ул. Старожаровихинской площадью 11,5984 га, утвержденным постановлением Главы городского округа «Город Архангельск» от 08.02.2024 № 166.

Граждане, заинтересованные в предоставлении данного земельного участка для вышеуказанных целей, имеют право в течение тридцати дней со дня опубликования и размещения извещения подать заявление о намерении участвовать в аукционе на право заключения договора аренды данного земельного участка.

Граждане имеют право подать заявление:

- на адрес электронной почты департамента градостроительства Администрации городского округа «Город Архангельск»: architect@arhcity.ru;
- почтовым отправлением на адрес: 163000, г. Архангельск, пл. В.И. Ленина, д. 5, департамент градостроительства Администрации городского округа «Город Архангельск».

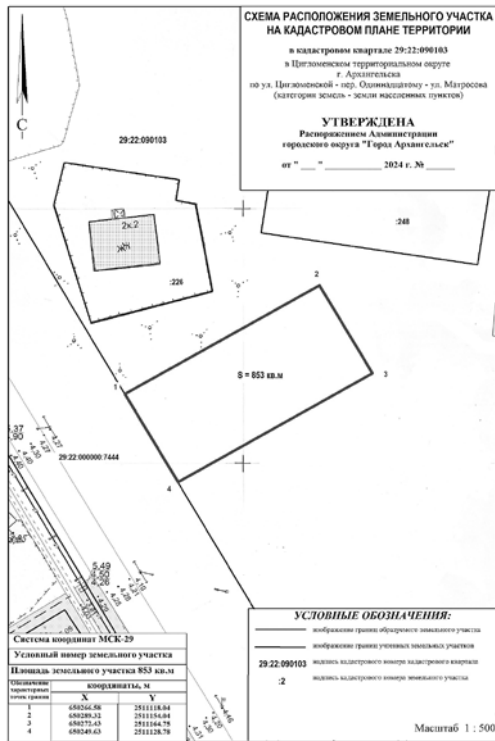


Извещение о предоставлении земельного участка для индивидуального жилищного строительства

Департамент градостроительства Администрации городского округа «Город Архангельск» извещает о возможности предоставления земельного участка, расположенного в Цигломенском территориальном округе г. Архангельска поперулку Одиннадцатому в кадастровом квартале 29:22:090103 площадью 853 кв. м, для индивидуального жилищного строительства согласно представленной схеме расположения земельного участка.

Граждане, заинтересованные в предоставлении данного земельного участка для вышеуказанных целей, имеют право в течение десяти дней со дня опубликования и размещения извещения подать заявление о намерении участвовать в аукционе на право заключения договора аренды данного земельного участка.

Граждане имеют право подать заявление:
 - на адрес электронной почты департамента градостроительства Администрации городского округа «Город Архангельск»: architect@arhcity.ru;
 - почтовым отправлением на адрес: 163000, г. Архангельск, пл. В.И. Ленина, д. 5, департамент градостроительства Администрации городского округа «Город Архангельск».



Извещение о предоставлении земельного участка для индивидуального жилищного строительства

Департамент градостроительства Администрации городского округа «Город Архангельск» извещает о возможности предоставления для индивидуального жилищного строительства земельного участка 29:22:073006:3У24 площадью 2 000 кв.м в соответствии с проектом межевания территории городского округа «Город Архангельск» по ул. Старожаровихинской площадью 11,5984 га, утвержденным постановлением Главы городского округа «Город Архангельск» от 08.02.2024 № 166.

Граждане, заинтересованные в предоставлении данного земельного участка для вышеуказанных целей, имеют право в течение тридцати дней со дня опубликования и размещения извещения подать заявление о намерении участвовать в аукционе на право заключения договора аренды данного земельного участка.


Граждане имеют право подать заявление:
 - на адрес электронной почты департамента градостроительства Администрации городского округа «Город Архангельск»: architect@arhcity.ru;
 - почтовым отправлением на адрес: 163000, г. Архангельск, пл. В.И. Ленина, д. 5, департамент градостроительства Администрации городского округа «Город Архангельск».



Сообщение о планируемом изъятии земельного участка для муниципальных нужд по адресу: г. Архангельск, ул. Пионерская, д. 155

1. Цель изъятия земельного участка для муниципальных нужд – изъятие земельного участка в связи с признанием многоквартирного жилого дома № 155 по ул. Пионерской в г. Архангельске аварийным и подлежащим сносу.

2. Адрес месторасположения земельного участка: г. Архангельск, ул. Пионерская, д. 155. Границы земельного участка 29:22:012003:3У10 определены проектом межевания территории городского округа «Город Архангельск» на часть Маймаксанского района в границах территориальных зон ЖЗ, О2, О1 (ул. Школьная, ул. Пионерская, ул. Сольвычегодская) площадью 16,7968 га, утвержденным постановлением Главы городского округа «Город Архангельск» от 08.02.2024 № 169:



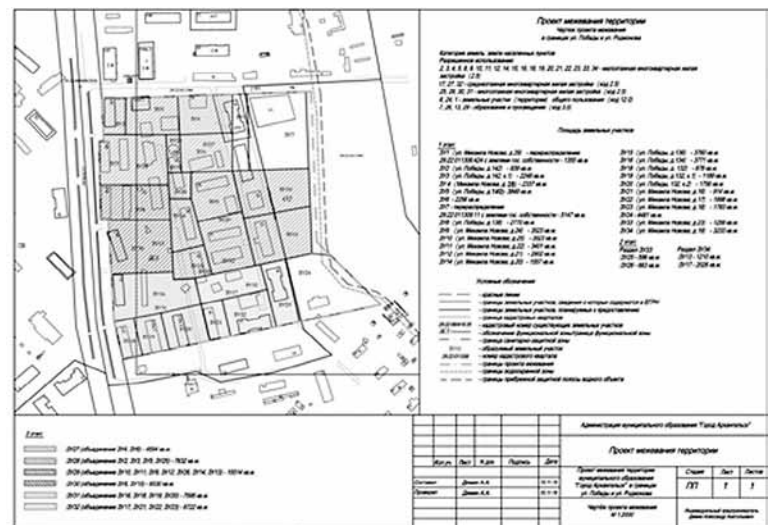
На данном земельном участке расположены следующие объекты недвижимости:

- ул. Пионерская, д. 155, кв. 2, кадастровый номер 29:22:012003:1065;
 - ул. Пионерская, д. 155, кв. 4, кадастровый номер 29:22:012003:1071;
 - ул. Пионерская, д. 155, кв. 5, кадастровый номер 29:22:012003:1066;
 - ул. Пионерская, д. 155, кв. 6, кадастровый номер 29:22:012003:1067;
 - ул. Пионерская, д. 155, кв. 7, кадастровый номер 29:22:012003:1072;
 - ул. Пионерская, д. 155, кв. 9, кадастровый номер 29:22:012003:1068;
 - ул. Пионерская, д. 155, кв. 10, кадастровый номер 29:22:012003:1069;
 - ул. Пионерская, д. 155, кв. 12, кадастровый номер 29:22:012003:1075.
3. Ознакомиться с проектом межевания, а также получить информацию о предполагаемом изъятии земельного участка, указанного в п. 2 настоящего сообщения, и расположенных на нем объектов недвижимого имущества для муниципальных нужд, а также подать заявления об учете прав на земельный участок и иные объекты недвижимого имущества, заинтересованные лица могут по адресу: г. Архангельск, пл. В.И. Ленина, д. 5, каб. 440, (понедельник, среда, пятница с 14:00 до 16:00 часов) тел. (8182) 60-74-68. Заявление на подачу информации может быть подано заинтересованными лицами в течение 60 дней с момента опубликования настоящего сообщения.
4. Официальный информационный интернет-портал городского округа «Город Архангельск», где размещено настоящее сообщение - www.arhcity.ru. Также настоящее сообщение размещено на информационном стенде у каб. 423, расположенном по адресу: г. Архангельск, пл. В.И. Ленина, д. 5.
5. Уполномоченный орган местного самоуправления, осуществляющий выявление лиц, земельный участок которых подлежит изъятию для муниципальных нужд – Администрация городского округа «Город Архангельск» в лице департамента муниципального имущества Администрации городского округа «Город Архангельск».

Сообщение о планируемом изъятии земельного участка для муниципальных нужд по адресу: г. Архангельск, ул. Победы, д. 132

1. Цель изъятия земельного участка для муниципальных нужд – изъятие земельного участка в связи с признанием многоквартирного жилого дома № 132 по ул. Победы в г. Архангельске аварийным и подлежащим сносу.

2. Адрес месторасположения земельного участка: г. Архангельск, ул. Победы, д. 132. Границы земельного участка 29:22:011306:3У18 определены проектом межевания территории муниципального образования «Город Архангельск» ул. Победы и ул. Родионова площадью 6,0588 га, утвержденным распоряжением Главы городского округа «Город Архангельск» от 17.04.2023 № 2050Р:



На данном земельном участке расположены следующие объекты недвижимости:

- ул. Победы, д. 132, кв. 1, кадастровый номер 29:22:011306:223;
 - ул. Победы, д. 132, кв. 2, кадастровый номер 29:22:011306:224;
 - ул. Победы, д. 132, кв. 3, кадастровый номер 29:22:011306:229;
 - ул. Победы, д. 132, кв. 4, кадастровый номер 29:22:011306:230;
 - ул. Победы, д. 132, кв. 5, кадастровый номер 29:22:011306:225;
 - ул. Победы, д. 132, кв. 6, кадастровый номер 29:22:011306:226;
 - ул. Победы, д. 132, кв. 7, кадастровый номер 29:22:011306:231;
 - ул. Победы, д. 132, кв. 9, кадастровый номер 29:22:011306:227;
 - ул. Победы, д. 132, кв. 12, кадастровый номер 29:22:011306:234.
3. Ознакомиться с проектом межевания, а также получить информацию о предполагаемом изъятии земельного участка, указанного в п. 2 настоящего сообщения, и расположенных на нем объектов недвижимого имущества для муниципальных нужд, а также подать заявления об учете прав на

земельный участок и иные объекты недвижимого имущества, заинтересованные лица могут по адресу: г. Архангельск, пл. В.И. Ленина, д. 5, каб. 440, (понедельник, среда, пятница с 14:00 до 16:00 часов) тел. (8182) 60-74-68. Заявление на подачу информации может быть подано заинтересованными лицами в течение 60 дней с момента опубликования настоящего сообщения.

4. Официальный информационный интернет-портал городского округа «Город Архангельск», где размещено настоящее сообщение - www.arhcity.ru. Также настоящее сообщение размещено на информационном стенде у каб. 423, расположенном по адресу: г. Архангельск, пл. В.И. Ленина, д. 5.

5. Уполномоченный орган местного самоуправления, осуществляющий выявление лиц, земельный участок которых подлежит изъятию для муниципальных нужд – Администрация городского округа «Город Архангельск» в лице департамента муниципального имущества Администрации городского округа «Город Архангельск».

Сообщение о планируемом изъятии земельного участка для муниципальных нужд по адресу: г. Архангельск, ул. Революции, д. 29, корп. 1

1. Цель изъятия земельного участка для муниципальных нужд – изъятие земельного участка в связи с признанием многоквартирного жилого дома № 29, корп. по ул. Революции в г. Архангельске аварийным и подлежащим сносу.

2. Адрес месторасположения земельного участка: г. Архангельск, ул. Революции, д. 29, корп. 1. Данный земельный участок расположен в кадастровом квартале 29:22:071109. Утвержденная схема расположения земельного участка:



На данном земельном участке расположены следующие объекты недвижимости:

ул. Революции, д. 29, корп. 1, кв. 5, кадастровый номер 29:22:071109:90;

ул. Революции, д. 29, корп. 1, кв. 6, кадастровый номер 29:22:071109:91.

3. Получить информацию о предполагаемом изъятии земельного участка, указанного в п. 2 настоящего сообщения, и расположенных на нем объектов недвижимого имущества для муниципальных нужд, а также подать заявления об учете прав на земельный участок и иные объекты недвижимого имущества, заинтересованные лица могут по адресу: г. Архангельск, пл. В.И. Ленина, д. 5, каб. 436, тел. (8182) 60-74-45. Заявление на подачу информации может быть подано заинтересованными лицами в течение 60 дней с момента опубликования настоящего сообщения.

4. Официальный информационный интернет-портал городского округа «Город Архангельск», где размещено настоящее сообщение - www.arhcity.ru. Также настоящее сообщение размещено на информационном стенде у каб. 423, расположенном по адресу: г. Архангельск, пл. В.И. Ленина, д. 5.

5. Уполномоченный орган местного самоуправления, осуществляющий выявление лиц, земельный участок которых подлежит изъятию для муниципальных нужд – Администрация городского округа «Город Архангельск» в лице департамента муниципального имущества Администрации городского округа «Город Архангельск».

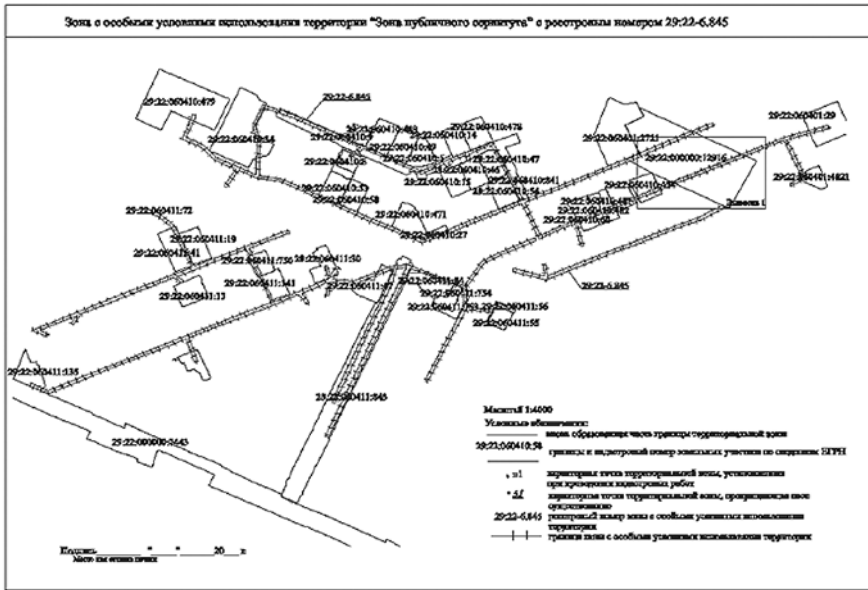
Сообщение о возможном внесении изменений в границы публичного сервитута целях размещения объекта электросетевого хозяйства (ВЛ-04 ТП-172), установленного постановлением Администрации городского округа «Город Архангельск» от 16.02.2021 № 310 «Об установлении публичного сервитута»

1. Наименование уполномоченного органа, которым рассматривается ходатайство об установлении публичного сервитута	Администрация городского округа "Город Архангельск"
2. Цель установления публичного сервитута	размещение объекта электросетевого хозяйства
3. Адрес или иное описание местоположения земельного участка (участков), в отношении которого испрашивается публичный сервитут	земельный участок, расположенный по адресу: Архангельская область, г. Архангельск, пр-кт Московский, от ул.Прокопия Галушина до ул.Ленина, кадастровый номер 29:22:000000:12916; земельный участок, расположенный по адресу: Российская Федерация, Архангельская область, г. Архангельск, ул. Энтузиастов, д. 46, кадастровый номер 29:22:060401:4623; земельный участок, расположенный по адресу: Российская Федерация, Архангельская область, г. Архангельск, ул. Энтузиастов, д. 44, корп. 2, кадастровый номер 29:22:060401:4621; земельный участок, расположенный по адресу: Российская Федерация, Архангельская область, г. Архангельск, пр-кт Московский, от ул. Прокопия Галушина до ул. Ленина, кадастровый номер 29:22:000000:12906; земельный участок, расположенный по адресу: Архангельская обл., г. Архангельск, территориальный округ Майская горка, ул. Энтузиастов, 37, кадастровый номер 29:22:060410:54; земельный участок, расположенный по адресу: установлено относительно ориентира, расположенного за пределами участка. Ориентир здание. Участок находится примерно в 5 м от ориентира по направлению на северо-восток. Почтовый адрес ориентира: обл. Архангельская, г. Архангельск, ул. Серова, дом 24, кадастровый номер 29:22:060410:47; земельный участок, расположенный по адресу (местоположение): Архангельская обл., г. Архангельск, территориальный округ Майская Горка, ул. Полины Осипенко, кадастровый номер 29:22:000000:12475; земельный участок, расположенный по адресу (местоположение): Архангельская область, г. Архангельск, территориальный округ Майская горка, по ул.Серова, 27, кадастровый номер 29:22:060410:478;

земельный участок, расположенный по адресу (местоположение): Архангельская обл., г. Архангельск, ул. Серова, д. 22, корп 1, кадастровый номер 29:22:060410:46; земельный участок, расположенный по адресу (местоположение): Архангельская обл., г. Архангельск, территориальный округ Майская Горка, ул. Серова, кадастровый номер 29:22:060410:841; земельный участок, расположенный по адресу (местоположение): Архангельская обл., г. Архангельск, территориальный округ Майская Горка, ул. Серова, кадастровый номер 29:22:060410:450; земельный участок, расположенный по адресу (местоположение): установлено относительно ориентира, расположенного за пределами участка. Ориентир жилой дом. Участок находится примерно в 12 м от ориентира по направлению на юго-запад. Почтовый адрес ориентира: обл. Архангельская, г. Архангельск, ул. Серова, дом 23, кадастровый номер 29:22:060410:5; земельный участок, расположенный по адресу (местоположение): установлено относительно ориентира, расположенного в границах участка. Ориентир жилой дом. Почтовый адрес ориентира: обл. Архангельская, г. Архангельск, ул. Серова, дом 19, кадастровый номер 29:22:060410:49; земельный участок, расположенный по адресу (местоположение): Российская Федерация, Архангельская обл., г.о. город Архангельск, г. Архангельск, ул. Серова, 3/у 17, кадастровый номер 29:22:060410:483; земельный участок, расположенный по адресу (местоположение): Архангельская область, город Архангельск, ул. Серова, дом 15, кадастровый номер 29:22:060410:9; земельный участок, расположенный по адресу (местоположение): обл. Архангельская, г. Архангельск, ул. Осипенко, дом 20, кадастровый номер 29:22:060410:34; земельный участок, расположенный по адресу (местоположение): Архангельская область, г.Архангельск, территориальный округ Майская горка, на пересечении ул.Полины Осипенко и ул.Прокопия Галушина, кадастровый номер 29:22:060410:479; земельный участок, расположенный по адресу (местоположение): Российская Федерация, Архангельская область, городской округ город Архангельск, город Архангельск, улица Полины Осипенко, дом 26, кадастровый номер 29:22:060410:1321; земельный участок, расположенный по адресу (местоположение): Российская Федерация, Архангельская область, городской округ город Архангельск, город Архангельск, улица Полины Осипенко, дом 28, кадастровый номер 29:22:060410:1320; земельный участок, расположенный по адресу (местоположение): обл. Архангельская, г. Архангельск, ул. Шенкурская, дом 26, кадастровый номер 29:22:060411:55; земельный участок, расположенный по адресу (местоположение): установлено относительно ориентира, расположенного за пределами участка. Ориентир жилой дом. Участок находится примерно в 3 м от ориентира по направлению на север. Почтовый адрес ориентира: обл. Архангельская, г. Архангельск, ул. Шенкурская, дом 26, кадастровый номер 29:22:060411:56; земельный участок, расположенный по адресу (местоположение): Архангельская область, г. Архангельск, территориальный округ Майская Горка, ул. Шенкурская, кадастровый номер 29:22:060411:1177; земельный участок, расположенный по адресу (местоположение): Архангельская область, г. Архангельск, территориальный округ Майская горка, ул. Шенкурская, д. 23, кадастровый номер 29:22:060411:753; земельный участок, расположенный по адресу (местоположение): обл. Архангельская, г. Архангельск, территориальный округ Майская горка, ул. Шенкурская, кадастровый номер 29:22:060411:754; земельный участок, расположенный по адресу (местоположение): установлено относительно ориентира, расположенного в границах участка. Ориентир жилой дом. Почтовый адрес ориентира: обл. Архангельская, г. Архангельск, ул. Шенкурская, дом 25, кадастровый номер 29:22:060411:84; земельный участок, расположенный по адресу (местоположение): Архангельская область, г. Архангельск, территориальный округ Майская горка, кадастровый номер 29:22:060411:843; земельный участок, расположенный по адресу (местоположение): Архангельская обл., г. Архангельск, территориальный округ Майская Горка, ул. Энтузиастов, кадастровый номер 29:22:060411:1181; земельный участок, расположенный по адресу (местоположение): обл. Архангельская, г. Архангельск, ул. Красной Звезды, дом 27, кадастровый номер 29:22:060411:47; земельный участок, расположенный по адресу (местоположение): обл. Архангельская, г. Архангельск, территориальный округ Майская горка, ул. Энтузиастов, д. 25, кадастровый номер 29:22:060411:30; земельный участок, расположенный по адресу (местоположение): Архангельская обл., г. Архангельск, территориальный округ Майская горка, ул. Энтузиастов, 21, кадастровый номер 29:22:060411:141; земельный участок, расположенный по адресу (местоположение): обл. Архангельская, г. Архангельск, ул. Энтузиастов, дом 19, кадастровый номер 29:22:060411:9; земельный участок, расположенный по адресу (местоположение): Архангельская область, г. Архангельск, территориальный округ Майская горка, ул. Поселковая, 18, кадастровый номер 29:22:060411:750; земельный участок, расположенный по адресу (местоположение): Архангельская обл., г. Архангельск, территориальный округ Майская Горка, ул. Поселковая, кадастровый номер 29:22:060411:1179; земельный участок, расположенный по адресу (местоположение): установлено относительно ориентира, расположенного в границах участка. Ориентир строение. Почтовый адрес ориентира: обл. Архангельская, г. Архангельск, ул. П.Осипенко, дом 9, строение 1, кадастровый номер 29:22:060411:72; земельный участок, расположенный по адресу (местоположение): обл. Архангельская, г. Архангельск, ул. Поселковая, дом 17, кадастровый номер 29:22:060411:41; земельный участок, расположенный по адресу (местоположение): Архангельская обл., г. Архангельск, ул. Поселковая, кадастровый номер 29:22:060411:1189; земельный участок, расположенный по адресу (местоположение): Архангельская область, г. Архангельск, ул. Поселковая, кадастровый номер 29:22:060411:958; земельный участок, расположенный по адресу (местоположение): установлено относительно ориентира, расположенного в границах участка. Ориентир жилой дом. Почтовый адрес ориентира: обл. Архангельская, г. Архангельск, ул. Поселковая, дом 2, корпус 1, кадастровый номер 29:22:060411:74;

	<p>земельный участок, расположенный по адресу (местоположение): Архангельская обл., г. Архангельск, территориальный округ Майская горка, ул. Поселковая, 2, корп. 2, кадастровый номер 29:22:060411:128;</p> <p>земельный участок, расположенный по адресу (местоположение): Архангельская область, город Архангельск, улица Энтузиастов, кадастровый номер 29:22:060411:761;</p> <p>земельный участок, расположенный по адресу (местоположение): Архангельская область, г. Архангельск, территориальный округ Майская горка, кадастровый номер 29:22:000000:7443;</p> <p>земельный участок, расположенный по адресу (местоположение): Архангельская обл., г. Архангельск, территориальный округ Майская горка, ул. Федора Абрамова, 24, кадастровый номер 29:22:060411:135;</p> <p>земли кадастрового квартала: 29:22:060401;</p> <p>земли кадастрового квартала: 29:22:060410;</p> <p>земли кадастрового квартала: 29:22:060411.</p>
4. Адрес, по которому заинтересованные лица могут ознакомиться с поступившим ходатайством об установлении публичного сервитута и прилагаемым к нему описанием местоположения границ публичного сервитута, подать заявление об учете прав на земельные участки, а также срок подачи указанных заявлений, время приема заинтересованных лиц для ознакомления с поступившим ходатайством об установлении публичного сервитута	<p>Заинтересованные лица могут ознакомиться с поступившим ходатайством об установлении публичного сервитута и прилагаемым к нему описанием местоположения границ публичного сервитута в Администрации городского округа "Город Архангельск": по адресу: г. Архангельск, пл. В.И. Ленина, д. 5, каб. 407, тел. (8182) 607-279. Приемное время: понедельник - пятница (8:30-16:30), перерыв с 12:30 до 13:30.</p> <p>Правообладатели земельного участка, в отношении которого испрашивается публичный сервитут, если их права не зарегистрированы в Едином государственном реестре недвижимости, могут подать заявления в Администрацию муниципального образования "Город Архангельск" об учете их прав (обременения прав) на земельный участок с приложением копий документов, подтверждающих эти права (обременения прав), в течение тридцати дней со дня опубликования сообщения о возможном установлении публичных сервитутов.</p>
5. Официальные сайты в информационно-телекоммуникационной сети "Интернет", на которых размещается сообщение о поступившем ходатайстве об установлении публичного сервитута	www.arhcity.ru
6. Реквизиты решений об утверждении документа территориального планирования, документации по планировке территории, программ комплексного развития систем коммунальной инфраструктуры поселения, городского округа, а также информация об инвестиционной программе субъекта естественных монополий, организации коммунального комплекса, указанных в ходатайстве об установлении публичного сервитута	<p>Постановление Министерства строительства и архитектуры Архангельской области от 29.09.2020 № 68-п "Об утверждении правил землепользования и застройки городского округа "Город Архангельск";</p> <p>Решение Архангельской городской Думы от 28.11.2012 № 495 "Об утверждении Программы комплексного развития систем коммунальной инфраструктуры муниципального образования "Город Архангельск" на период до 2025 года"</p>
7. Официальные сайты в информационно-телекоммуникационной сети "Интернет", на которых размещены утвержденные документы территориального планирования, документация по планировке территории, программа комплексного развития систем коммунальной инфраструктуры поселения, городского округа, инвестиционная программа субъекта естественных монополий, организации коммунального комплекса, указанных в ходатайстве об установлении публичного сервитута	www.arhcity.ru, www.dvinaland.ru

Графическое описание местоположения границ публичных сервитутов с указанием координат характерных точек границ публичного сервитута:



Сообщение о возможном установлении публичного сервитута для эксплуатации объекта электросетевого хозяйства «каб.л10кв от ПС-1 П.Усова до 6м/р. ТП440»

1. Наименование уполномоченного органа, которым рассматривается ходатайство об установлении публичного сервитута	Администрация городского округа "Город Архангельск"
2. Цель установления публичного сервитута	Для эксплуатации объекта электросетевого хозяйства
3. Адрес или иное описание местоположения земельного участка (участков), в отношении которого испрашивается публичный сервитут	<p>земельный участок, расположенный по адресу (местоположение): Архангельская область, г. Архангельск, территориальный округ Майская горка, по пр. Московскому, кадастровый номер 29:22:060401:2723;</p> <p>земельный участок, расположенный по адресу (местоположение): Архангельская область, г. Архангельск, территориальный округ</p>

7. Официальные сайты в информационно-телекоммуникационной сети "Интернет", на которых размещены утвержденные документы территориального планирования, документация по планировке территории, программа комплексного развития систем коммунальной инфраструктуры поселения, городского округа, инвестиционная программа субъекта естественных монополий, организации коммунального комплекса, указанных в ходатайстве об установлении публичного сервитута www.arhcity.ru, www.dvinaland.ru

Графическое описание местоположения границ публичных сервитутов с указанием координат характерных точек границ публичного сервитута:

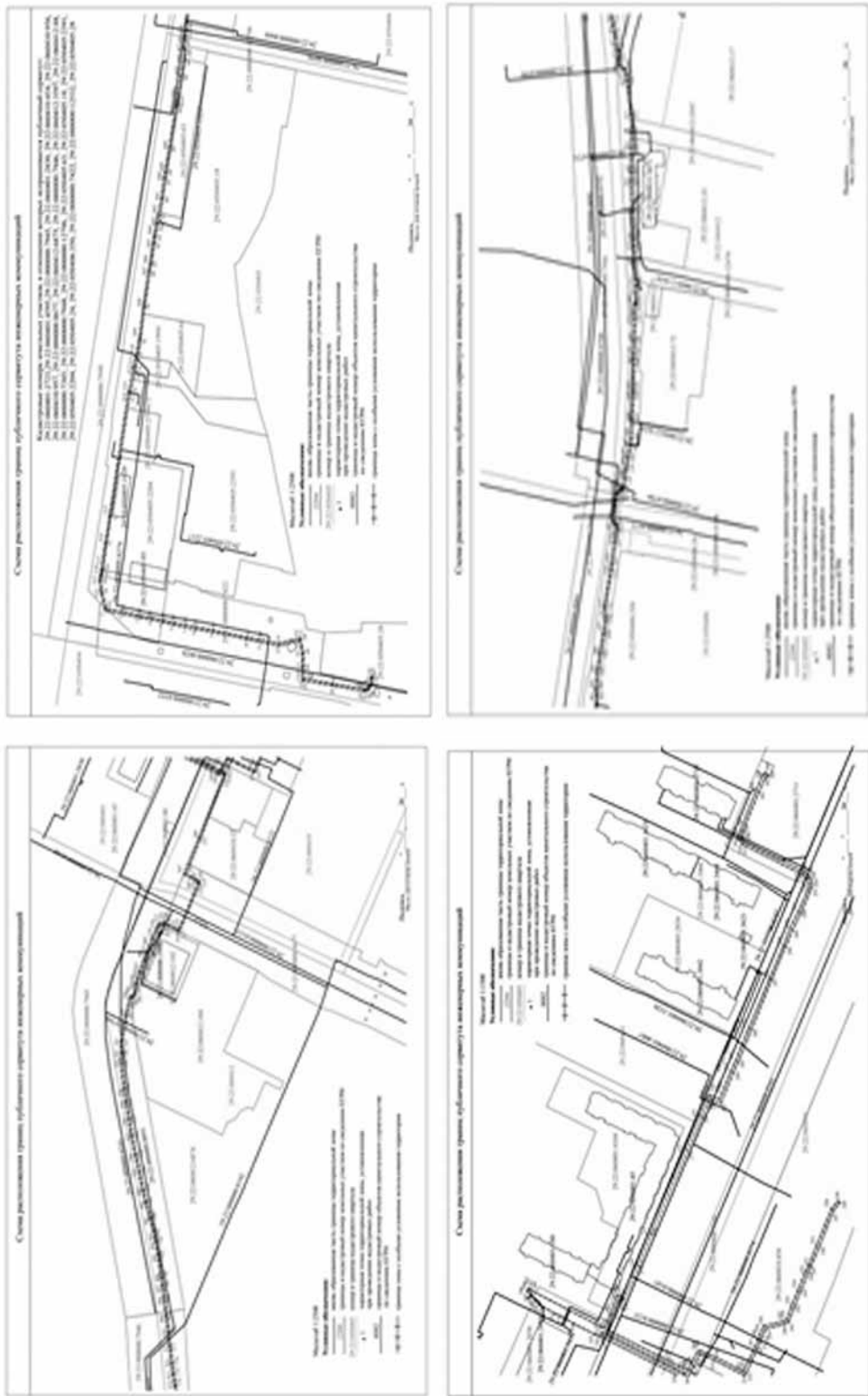


Table with 4 columns and multiple rows of coordinate data for the servitude boundaries.

Table with 4 columns and multiple rows of coordinate data for the servitude boundaries.

ГЛАВА ГОРОДСКОГО ОКРУГА
«ГОРОД АРХАНГЕЛЬСК»

ПОСТАНОВЛЕНИЕ

от 1 апреля 2024 г. № 529

О введении режима повышенной готовности

В соответствии с частью 2 статьи 11 Федерального закона от 21 декабря 1994 года № 68-ФЗ «О защите населения и территорий от чрезвычайных ситуаций природного и техногенного характера», в целях предупреждения возникновения чрезвычайных ситуаций, связанных с перевозкой жителей и доставкой товаров первой необходимости на островные территории городского округа «Город Архангельск» в период ледохода и паводка весной 2024 года, постановляю:

- 1. Ввести режим повышенной готовности функционирования Архангельского городского звена территориальной подсистемы единой государственной системы предупреждения и ликвидации чрезвычайных ситуаций на территории городского округа «Город Архангельск» в период ледохода и паводка 2024 года с 9 часов 00 минут 2 апреля 2024 года.
2. Утвердить прилагаемый план мероприятий по функционированию Архангельского городского звена территориальной подсистемы единой государственной системы предупреждения и ликвидации чрезвычайных ситуаций в режиме повышенной готовности.
3. Опубликовать постановление в газете «Архангельск – Город воинской славы» и на официальном информационном интернет-портале городского округа «Город Архангельск».
4. Контроль за исполнением постановления возложить на заместителя Главы городского округа «Город Архангельск» по городскому хозяйству Иванова М.В.

Исполняющий обязанности
Главы городского округа
«Город Архангельск»

Д.В. Шапошников

УТВЕРЖДЕН
постановлением Главы
городского округа
«Город Архангельск»
от 1 апреля 2024 г. № 529

ПЛАН
мероприятий по функционированию Архангельского городского звена
территориальной подсистемы единой государственной системы предупреждения
и ликвидации чрезвычайных ситуаций в режиме повышенной готовности

Table with 4 columns: № п/п, Мероприятия, Срок исполнения, Исполнители. Contains 5 rows of activity details.

ИЗВЕЩЕНИЕ О ПРОВЕДЕНИИ СОБРАНИЯ О СОГЛАСОВАНИИ
МЕСТОПОЛОЖЕНИЯ ГРАНИЦ ЗЕМЕЛЬНОГО УЧАСТКА

Кадастровым инженером Колославовой Анной Сергеевной, 163060, г. Архангельск, пл. им. В. И. Ленина, д. 4, офис 1210 (фамилия, имя, отчество, почтовый адрес,

e-mail: arhbti@yandex.ru, тел. (8182) 21-44-61. № регистрации в государственном реестре лиц, осуществляющих кадастровую деятельность, 37545
адрес электронной почты, контактный телефон, № регистрации в государственном реестре лиц, осуществляющих кадастровую деятельность)

выполняются кадастровые работы в отношении земельного участка, расположенного: Российская Федерация, Архангельская область, городской округ город Архангельск, город Архангельск, улица Кочуринская, дом 60. Заказчиком кадастровых работ является: Кожина Наталья Александровна (почтовый адрес: Архангельская обл., г. Архангельск, ул. Кочуринская, д. 60, контактный номер телефона +7-960-002-27-52). Соборание по поводу согласования местоположения границ состоится по адресу: г. Архангельск, пл. им. В.И. Ленина, дом 4, ГБУ АО «АрхОблКадастр», «07» мая 2024 г. в 11 часов 00 минут. С проектом межевого плана земельного участка можно ознакомиться по адресу: г. Архангельск, пл. им. В.И. Ленина, дом 4, ГБУ АО «АрхОблКадастр». Требования о проведении согласования местоположения границ земельных участков на местности и обоснованные возражения о местоположении границ земельных участков после ознакомления с проектом межевого плана принимаются с «05» апреля 2024 г. по «06» мая 2024 г. по адресу: г. Архангельск, пл. им. В.И. Ленина, дом 4, ГБУ АО «АрхОблКадастр». Смежные земельные участки, с правообладателями которых требуется согласовать местоположение границ: кадастровый номер 29:22:081002:32, расположенный по адресу: Архангельская обл., г. Архангельск, ул. Кочуринская, д. 58. При проведении согласования местоположения границ при себе необходимо иметь документ, удостоверяющий личность, а также документы о правах на соответствующий земельный участок (часть 12 статьи 39, часть 2 статьи 40 Федерального закона от 24 июля 2007 г. № 221-ФЗ «О кадастровой деятельности»).

О человеческих страстях словами классика

На сцене Ломоносовского Дворца культуры представили «Маленькие трагедии» по пьесам Александра Пушкина.



■ фото: ЛОМОНОСОВСКИЙ ДК

В основу спектакля легли четыре пьесы: «Моцарт и Сальери», «Скупой рыцарь», «Каменный гость», «Пир во время чумы».

История о морали и чести, о дружбе и вражде, о совести и жадности – вечных проблемах человеческого существования. Сальери пьет зазданный бокал с Моцартом, Альбер ждет причитающееся ему наследство, а радостный председатель читает гимн чуме.

30 марта зрители увидели тонкий, живой спектакль с замечательной работой актеров, который представил театр-студия Александра Дунаева «Люди и лица».



■ фото: ЛОМОНОСОВСКИЙ ДК

Творческое объединение существует в Ломоносовском ДК почти три года. За это время здесь поставили восемь спектаклей. Это большие двухактные спектакли разных жанров и направлений. «Маленькие трагедии» – девятая премьера коллектива.

– Для нас это сложный, интересный и важный этап развития. Зачастую жанр трагедии пугает, потому что люди хотят веселиться, радоваться. Но, мне кажется, в жанре трагедии можно увидеть и почерпнуть столько интересного, столько нового для себя, получить совершенно невероятный эмоциональный заряд, к которому вы невольно будете возвращаться всю свою жизнь, – отметил руководитель творческого объединения Александр Дунаев.

55 лет вместе с детьми

Архангельская средняя школа № 28 отметила юбилей

■ ФОТО: СРЕДНЯЯ ШКОЛА № 28



Это одна из крупнейших школ города по количеству учащихся – в ней обучаются более тысячи ребят.

29 марта школьные коридоры наполнились радостью и воспоминаниями. В этот день встретились выпускники, учителя, ветераны педагогического труда и гости школы. Они общались, делились воспоминаниями и вновь обретали связь с прошлым.

В честь 55-летия учебного заведения в школе подгото-

вили концерт. Актывый зал наполнился музыкой, атмосферой восторга и гордости за учебное учреждение. Выступления учеников и специальных гостей поразили своим мастерством и талантом. Все присутствующие получили массу положительных эмоций и незабываемых впечатлений.

Новый корпус школы распахнул свои двери 1 сентября 2022 года. Он рассчитан на 860 мест, есть огромный актывый зал, кабинеты оснащены в соответствии с современными образовательными стандартами. Это пер-

вая школа в Архангельске, которая получила новое здание в соответствии с национальным проектом «Образование».

Напомним, в этом году по президентской программе капремонта школ в Архангельске начинается ремонт четырех учебных заведений: школ №№ 14, 52, 11 и Эколого-биологического лицея имени Н. П. Лаверова.

В 2022–2023 годах по президентской программе в Архангельской области капитально отремонтированы 36 школ, еще три школы при-

грамме «Комплексное развитие сельских территорий». Отремонтированы внутренние помещения, актывые и спортивные залы, пищеблоки и библиотеки. Классы оснащены новой мебелью и средствами обучения, благоустроены пришкольные территории.

В федеральном бюджете на капремонт школ в Поморье в 2024–2025 годах предусмотрено 1,7 млрд рублей, в областном – около 700 млн рублей, еще 200 млн рублей заложено в бюджетах муниципалитетов, где находятся школы.

Ко дню рождения гения русской литературы

Творческие коллективы архангельских школ – победители областного фестиваля «Событие»

С 29 по 31 марта во Дворце детского и юношеского творчества проходит областной фестиваль детского-юношеского творчества «Событие» (чтецы, театральные коллективы), посвященный 225-летию со дня рождения Александра Пушкина.

В этом году фестиваль собрал более 300 юных артистов из 11 районов, округов и городов Архангельской области. В мероприятиях приняли участие воспитанники 36 учреждений образования и культуры.

Конкурсные программы шли в очень плотном ре-



жиме, во всех конкурсах юных театралов была серьезная конкуренция. В состав экспертного жюри фестиваля вошли профессиональные театральные деятели Архангельска и Северодвинска.

В конкурсе «Литературные и литературно-музыкальные композиции» первое место заняли ребята из творческого объединения «Книга на сцене» гимназии № 6. Они показали сказку «Как купчиха постничала».



В конкурсе «Драматические спектакли» специальным дипломом «За лучшее образное решение спектакля» отмечена постановка «Мечта, которая очень хотела сбыться» (творческое объединение «Затяя», груп-

па «Хамелеон», МБУ ДО ЦДОД «Контакт», школа № 37).

В старшей возрастной категории третье место занял спектакль «Я – Пушкин!» образовательного художественного коллектива театральной

студии «Дебют» Ломоносовского Дворца культуры.

В конкурсе «Исполнители литературных произведений» (номинация «Мастер») первое место заняла Василиса Скоморохова из гимназии № 24.

Призовые места завоевали и учащиеся школы № 95 имени П. Г. Лужева. Каждого из чтецов – Артема Бажечкина, Екатерину Гапенкову, Марку Чистякова – наградили дипломом и памятным подарком. Причем в этом году ребята выступали в номинации «Мастер», так как в прежние годы уже являлись победителями конкурса. Педагог-руководитель школьников – Елена Николаевна Линдстедт.